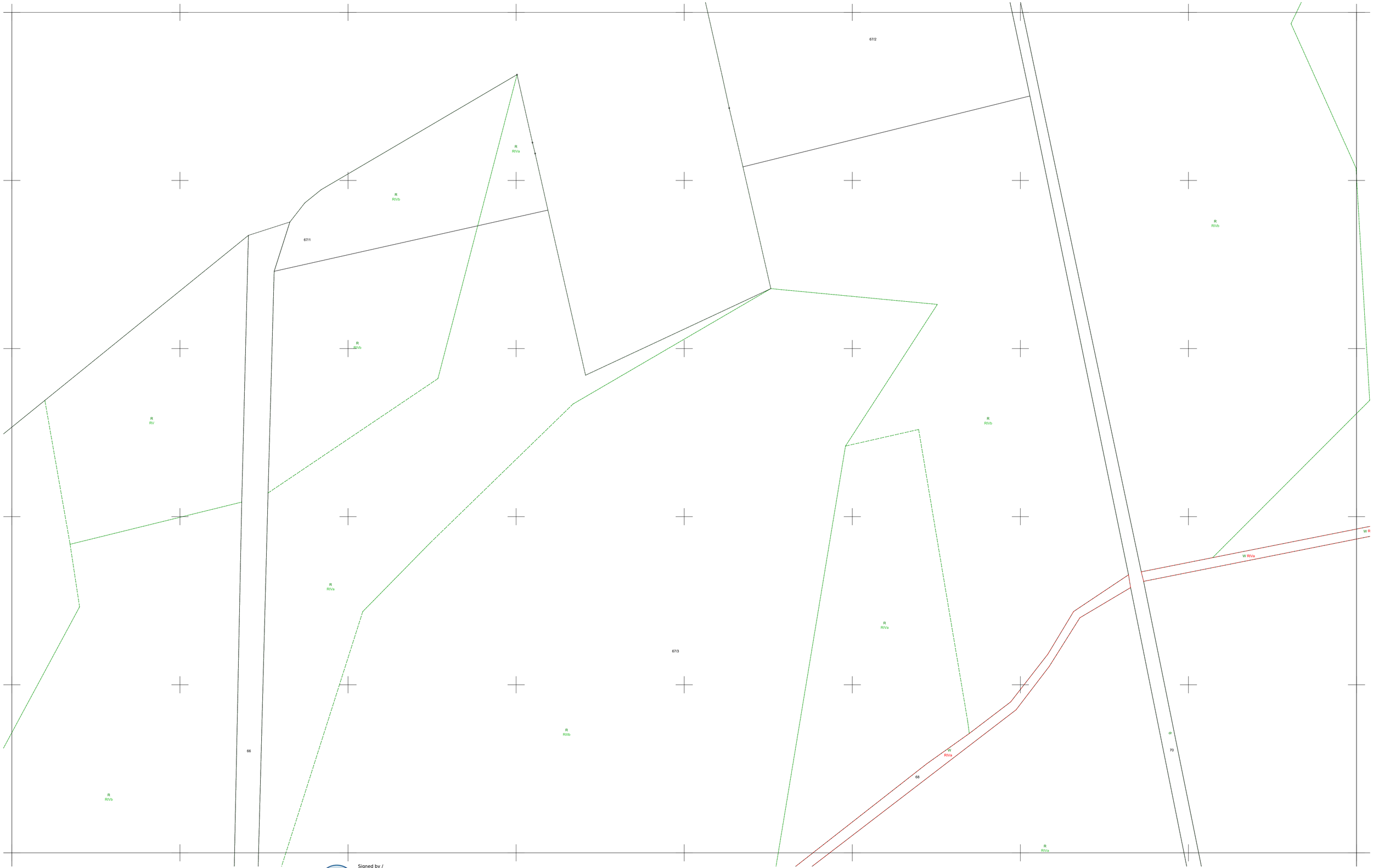

Oznaczenie kancelaryjne zgłoszenia pracy geodezyjnej		GN.GK.6640.179.2025
Jednostka ewidencyjna	identyfikator	300407_5
	nazwa	Poniec - obszar wiejski
Obręb ewidencyjny	identyfikator	0003
	nazwa	Drzewce
Nazwa układu współrzędnych prostokątnych płaskich		2000/18
Data opracowania mapy		30.09.2025

Grzegorz Zygmunt
ul Ogrodowa 8B, 63-840 Krobia
tel.: 756-964-840
NIP 696-186-41-24 REGON 365586171

Nazwa, imię i nazwisko wykonawcy
i podpis osoby reprezentującej wykonawcę

GEODETA UPRAWNIONY
mgr inż. Karolina Mochalska
Uprawnienia nr 23024

Imię i nazwisko, nr uprawnień
i podpis osoby uprawnionej który sprawował mapę

N

MAPA UZUPEŁNIAJĄCA

SKALA 1:1000
GODŁO MAPY: 6.164.11.16.4

Signed by /
Podpisano przez:

Karolina
Mochalska

Date / Data:
2025-10-07 21:52

Kolorem czerwonym naniesiono kontury nowych/zmienionych użytków oraz obrysy nowych budynków.



Oznaczenie kancelaryjne zgłoszenia pracy geodezyjnej		GN.GK.6640.179.2025
Jednostka ewidencyjna	identyfikator	300407_5
	nazwa	Poniec - obszar wiejski
Obręb ewidencyjny	identyfikator	0003
	nazwa	Drzewce
Nazwa układu współrzędnych prostokątnych płaskich		2000/18
Data opracowania mapy		30.09.2025

Kpg Grzegorz Zygmunt
ul Ogrodowa 8B 63-840 Krobia
tel.: 790-064-848
NIP 696-186-41-24 REGON 365586171

Sporządził: imię i nazwisko wykonawcy
i podpis osoby reprezentującej wykonawcę

GEODETA UPRAWNIONY
mgr inż. Karolina Mochlińska
Uprawnienia nr 23024

Imię i nazwisko, nr uprawnień
i podpis geodety uprawnionego który sprawował mapę

MAPA UZUPEŁNIAJĄCA

SKALA 1:1000

GODŁO MAPY: 6.164.11.17.3

N

Kolorem czerwonym naniesiono kontury nowych/zmienionych użytków oraz obrysy nowych budynków.

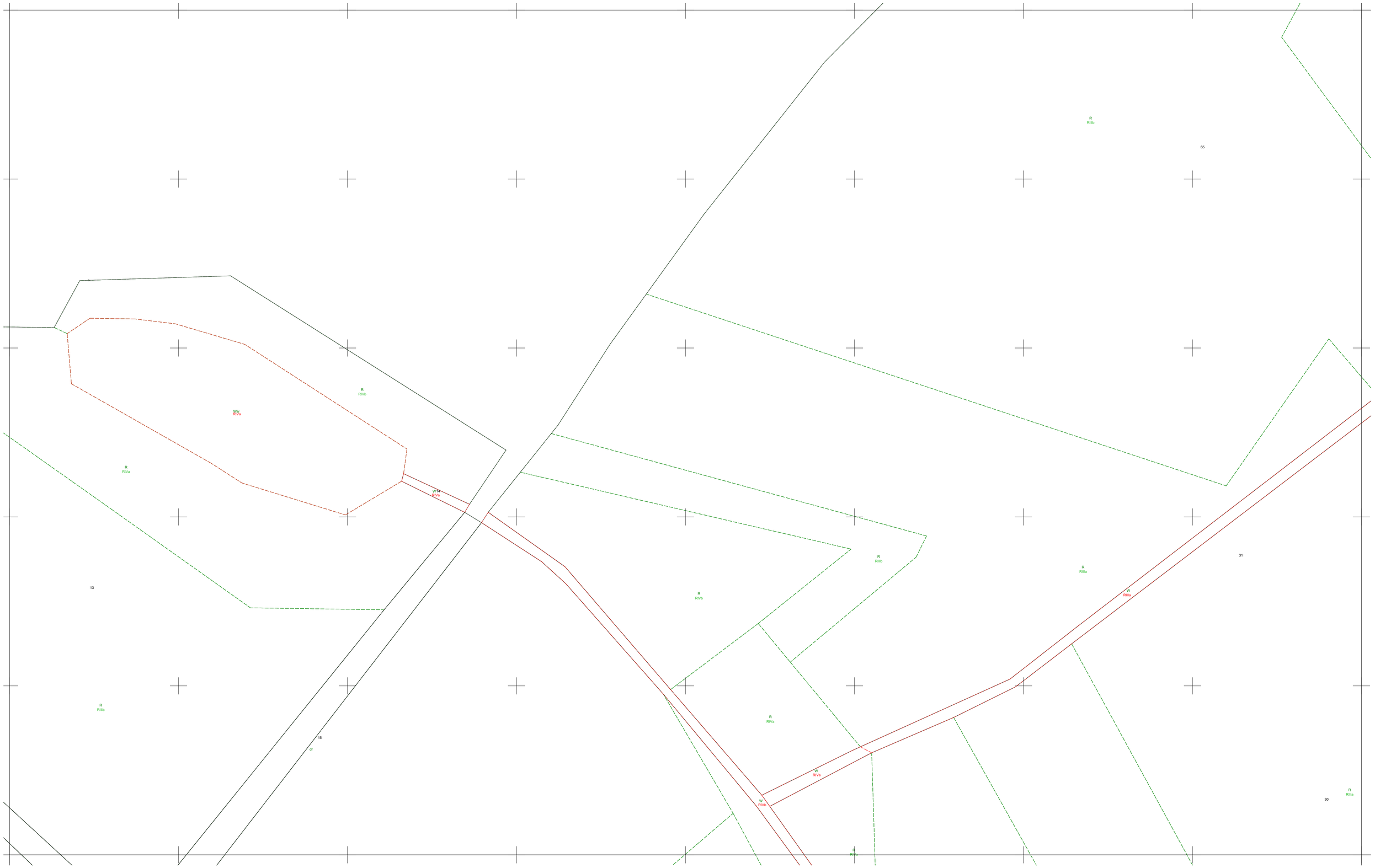

Oznaczenie kancelaryjne zgłoszenia pracy geodezyjnej		GN.GK.6640.179.2025
Jednostka ewidencyjna	identyfikator	300407_5
	nazwa	Poniec - obszar wiejski
Obręb ewidencyjny	identyfikator	0003
	nazwa	Drzewce
Nazwa układu współrzędnych prostokątnych płaskich		2000/18
Data opracowania mapy		30.09.2025

Kpg Grzegorz Zygmunt
ul.Ogrodowa 9E, 63-940 Krobia
tel. 756-864-946
NIP 696-198-41-04 REGON 365586171

Nazwa, imię i nazwisko wykonawcy
i podpis osoby reprezentującej wykonawcę

GEODETA UPRAWNIONY
mgr inż. Karolina Mochalska
Uprawnienia nr 23024

Imię i nazwisko, nr uprawnień
i podpis geodety uprawnionego który opracował mapę

MAPA UZUPEŁNIAJĄCA

SKALA 1:1000

GODŁO MAPY: 6.164.11.21.1

N

Kolorem czerwonym naniesiono kontury nowych/zmienionych użytków oraz obrysy nowych budynków.



Oznaczenie kancelaryjne zgłoszenia pracy geodezyjnej		GN.GK.6640.179.2025
Jednostka ewidencyjna	identyfikator	300407_5
	nazwa	Poniec - obszar wiejski
Obręb ewidencyjny	identyfikator	0003
	nazwa	Drzewce
Nazwa układu współrzędnych prostokątnych płaskich		2000/18
Data opracowania mapy		30.09.2025

Kpg Grzegorz Zygmunt
ul Ogrodowa 88, 63-840 Krobia
tel. 603 184 147, 62 7251 147
NIP 696-186-41-24 REGON 290386771

Nazwa, imię i nazwisko wykonawcy
i podpis osoby reprezentującej wykonawcę

GEODETA UPRAWNIONY
mgr inż. Karolina Mochalska
Uprawnienia nr 23024

Imię i nazwisko, nr uprawnień
i podpis geodety uprawnionego który opracował mapę

N

MAPA UZUPEŁNIAJĄCA

SKALA 1:1000

GODŁO MAPY: 6.164.11.21.2

Kolorem czerwonym naniesiono kontury nowych/zmienonych użytków oraz obrysy nowych budynków.

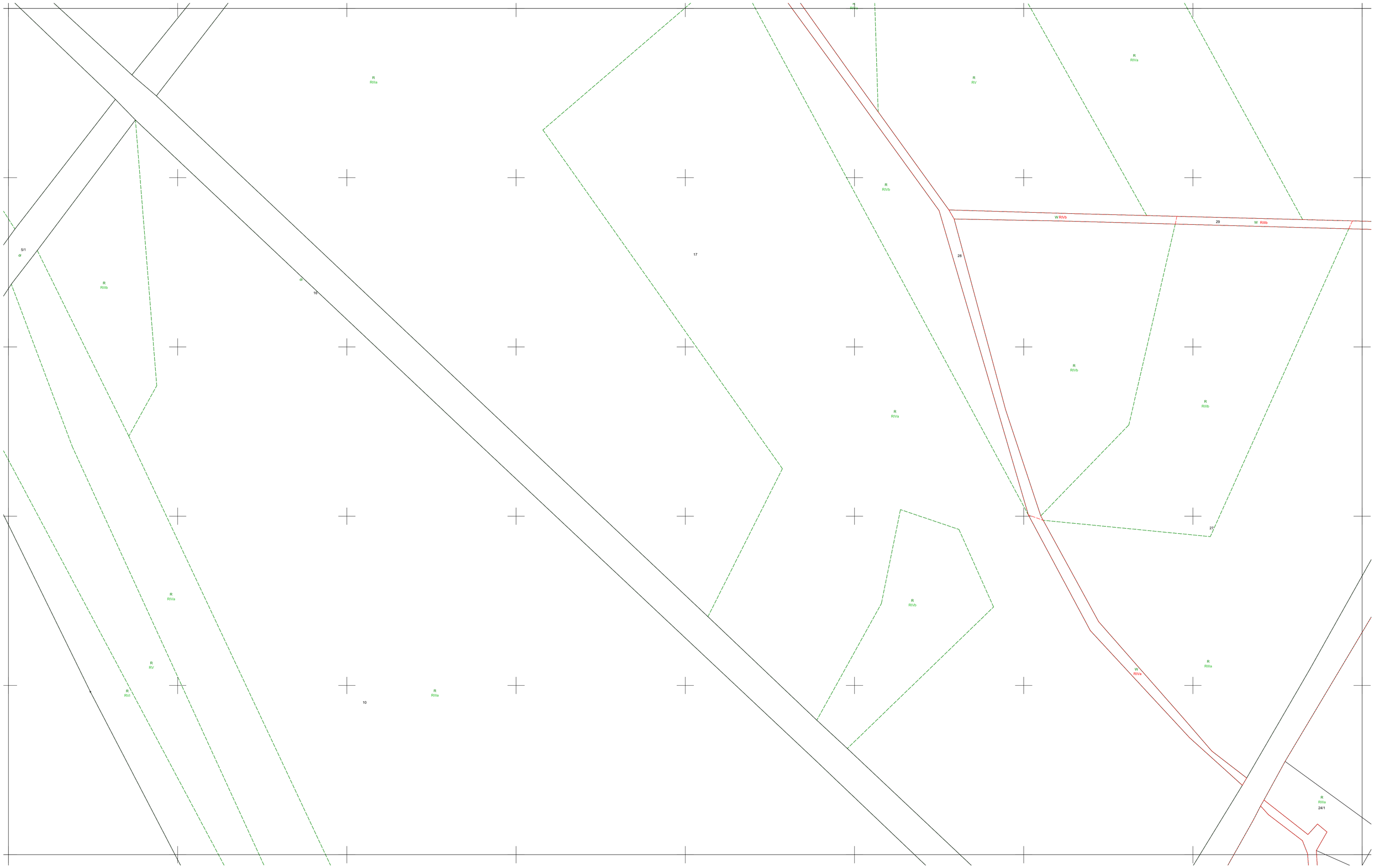

Oznaczenie kancelaryjne zgłoszenia pracy geodezyjnej		GN.GK.6640.179.2025
Jednostka ewidencyjna	identyfikator	300407_5
	nazwa	Poniec - obszar wiejski
Obręb ewidencyjny	identyfikator	0003
	nazwa	Drzewce
Nazwa układu współrzędnych prostokątnych płaskich		2000/18
Data opracowania mapy		30.09.2025

Kp.g. Grzegorz Zygmunt
ul.Ogrodowa 8E, 63-840 Krobia
tel.: 796-664-848
NIP 696-186-41-24 REGON 365588177

Nazwa, imię i nazwisko wykonawcy i podpis osoby reprezentującej wykonawcę

GEODETA UPRAWNIONY
mgr inż. Karolina Mochalska
Uprawnienia nr 23/024

Imię i nazwisko, nr uprawnień i podpis osoby sprawdzającej dobry opracował mapę

MAPA UZUPEŁNIAJĄCA

SKALA 1:1000

GODŁO MAPY: 6.164.11.21.3

N

Kolorem czerwonym naniesiono kontury nowych/zmienonych użytków oraz obrysy nowych budynków.

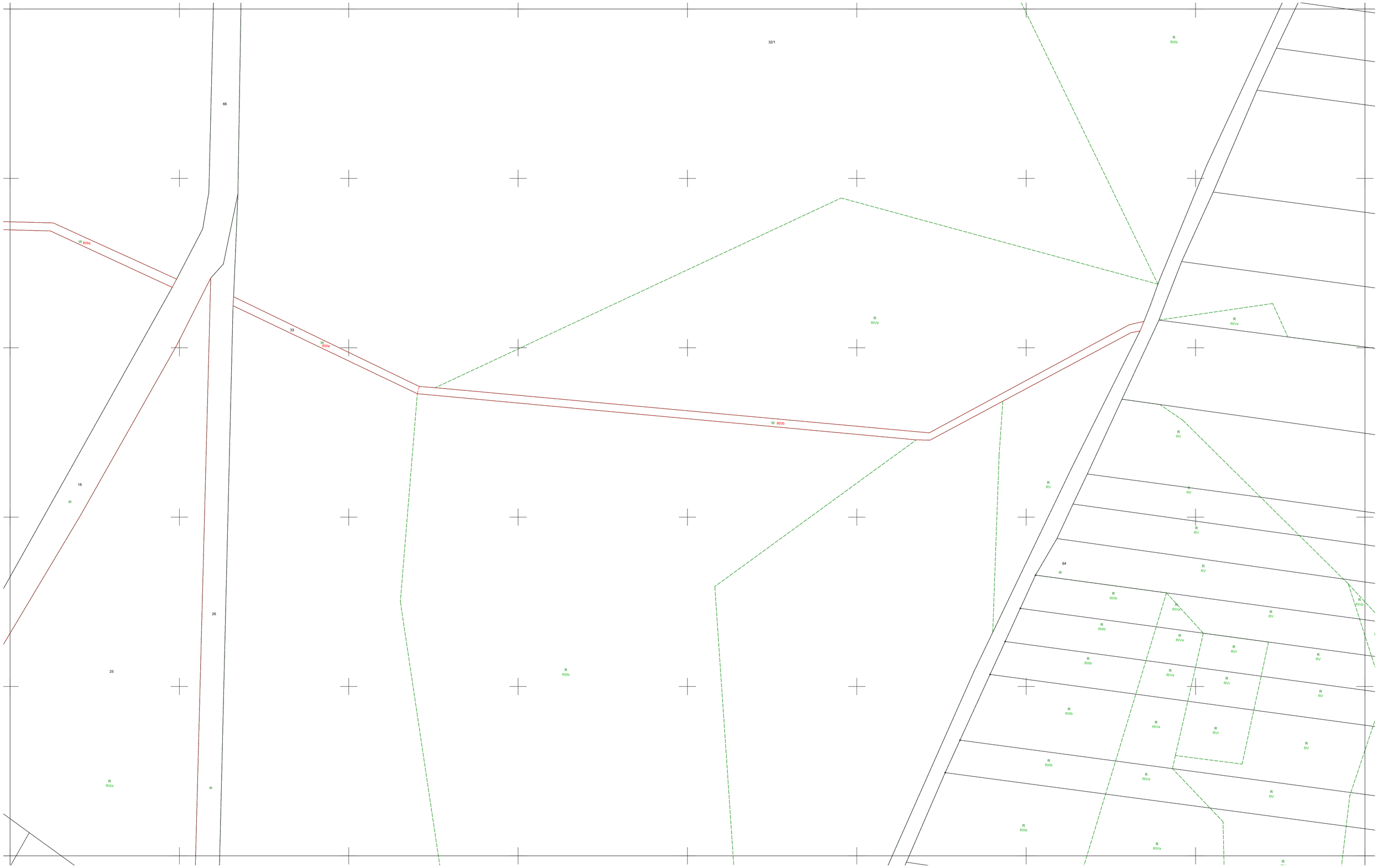

Oznaczenie kancelaryjne zgłoszenia pracy geodezyjnej		GN.GK.6640.179.2025
Jednostka ewidencyjna	identyfikator	300407_5
	nazwa	Poniec - obszar wiejski
Obręb ewidencyjny	identyfikator	0003
	nazwa	Drzewce
Nazwa układu współrzędnych prostokątnych płaskich		2000/18
Data opracowania mapy		30.09.2025

Wpg Grzegorz Zygmunt
ul Ogrodowa 68 , 63-843 Krośno
tel. +48 796-866-848
NIP 696-186-41-24 REGON 260588171

GEODETA UPRAWNIONY
mgr inż. Karolina Machalska
Uprawnienia nr 23024

Nazwa i rola / nazwisko wykonawcy
i podpis osoby reprezentującej wykonawcę

Imię i nazwisko, nr uprawnień
i podpis geodety uprawnionego który opracował mapę

MAPA UZUPEŁNIAJĄCA

SKALA 1:1000

GODŁO MAPY: 6.164.11.21.4

N

Kolorem czerwonym naniesiono kontury nowych/zmienionych użytków oraz obrysy nowych budynków.



Oznaczenie kancelaryjne zgłoszenia pracy geodezyjnej		GN.GK.6640.179.2025
Jednostka ewidencyjna	identyfikator	300407_5
	nazwa	Poniec - obszar wiejski
Obręb ewidencyjny	identyfikator	0003
	nazwa	Drzewce
Nazwa układu współrzędnych prostokątnych płaskich		2000/18
Data opracowania mapy		30.09.2025

Grzegorz Zygmunt
ul Ogrodowa 68, 63-840 Krobia
tel.: 756-904-840
NIP: 696-186-41-24 REGON 260586171

Nazwa, imię i nazwisko wykonawcy
i podpis osoby reprezentującej wykonawcę

GEODETA UPRAWNIONY
mgr inż. Karolina Mochalska
Uprawnienia nr 23034

Imię i nazwisko, nr uprawnień
i podpis geodety uprawnionego który opracował mapę

N

MAPA UZUPEŁNIAJĄCA

SKALA 1:1000
GODŁO MAPY: 6.163.10.05.2

Kolorem czerwonym naniesiono kontury nowych/zmienionych użytków oraz obrysy nowych budynków.



Oznaczenie kancelaryjne zgłoszenia pracy geodezyjnej		GN.GK.6640.179.2025
Jednostka ewidencyjna	identyfikator	300407_5
	nazwa	Poniec - obszar wiejski
Obręb ewidencyjny	identyfikator	0003
	nazwa	Drzewce
Nazwa układu współrzędnych prostokątnych płaskich		2000/18
Data opracowania mapy		07.10.2025

Kpg Grzegorz Zygmunt
ul.Ogrodowa 8B, 63-840 Krotoszyn
tel. 794-994-848
NIP 696-188-41-24 REGON 360586171

GEODETA UPRAWNIONY
mgr inż. Karolina Mochalska
Uprawnienia nr 20024

Imię i nazwisko, nr uprawnień i podpis osoby reprezentującej wykonawcę

Imię i nazwisko, nr uprawnień i podpis osoby uprawnionego który opracował mapę

N

MAPA UZUPEŁNIAJĄCA

SKALA 1:1000

GODŁO MAPY: 6.163.10.10.4

Kolorem czerwonym naniesiono kontury nowych/zmienonych użytków oraz obrysy nowych budynków.

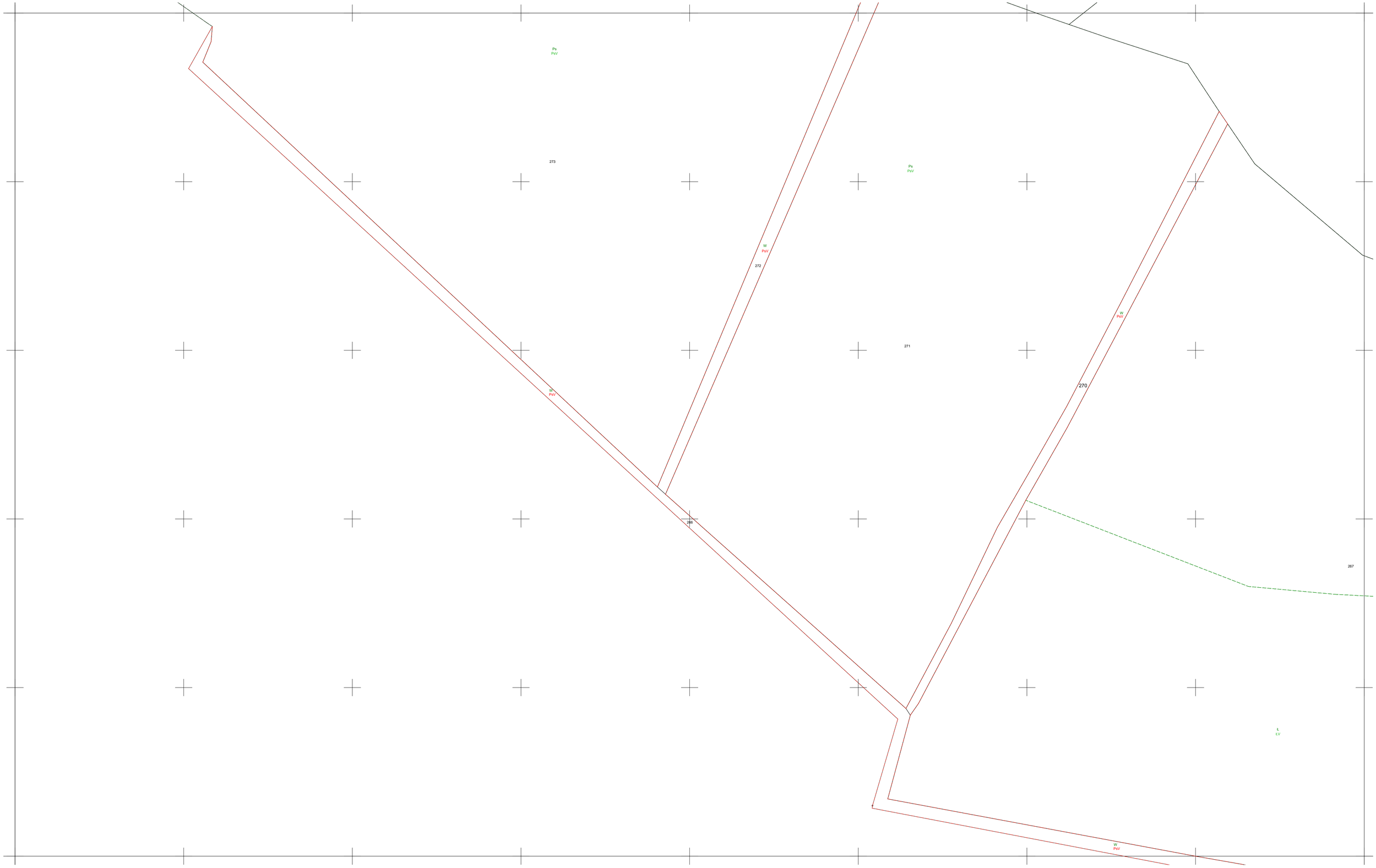

Oznaczenie kancelaryjne zgłoszenia pracy geodezyjnej		GN.GK.6640.179.2025
Jednostka ewidencyjna	identyfikator	300407_5
	nazwa	Poniec - obszar wiejski
Obręb ewidencyjny	identyfikator	0003
	nazwa	Drzewce
Nazwa układu współrzędnych prostokątnych płaskich		2000/18
Data opracowania mapy		30.09.2025

Kpg Grzegorz Zygmunt
ul.Ogrodowa 8B, 63-840 Krośna
tel.: 790-884-840
NIP 696-188-41-24 REGON 360588177

Tożsamość zmiany i nazwisko wykonawcy
i podpis osoby reprezentującej wykonawcę

GEODETA UPRAWNIONY
mgr inż. Karolina Mochalska
Uprawnienia nr 23024

Zmiana i nazwisko, nr uprawnień
i podpis geodety uprawnionego który sprawował nadzór

N

MAPA UZUPEŁNIAJĄCA

SKALA 1:1000

GODŁO MAPY: 6.163.10.15.2

Kolorem czerwonym naniesiono kontury nowych/zmienionych użytków oraz obrysy nowych budynków.

Oznaczenie kancelaryjne zgłoszenia pracy geodezyjnej		GN.GK.6640.179.2025
Jednostka ewidencyjna	identyfikator	300407_5
	nazwa	Poniec - obszar wiejski
Obręb ewidencyjny	identyfikator	0003
	nazwa	Drzewce
Nazwa układu współrzędnych prostokątnych płaskich		2000/18
Data opracowania mapy		30.09.2025

Kpg Grzegorz Zygmunt
ul.Ogrodowa 9B, 63-840 Krobia
tel. 798-884-848
NIP 696-186-41-24 REGON 365586171

Sądowy lub inny i nazwisko wykonawcy
i podpis osoby reprezentującej wykonawcę

GEODETA UPRAWNIONY
mgr inż. Karolina Moschalska
Uprawnienia nr 23024

Imię i nazwisko, nr uprawnień
i podpis geodety uprawnionego który sporządził mapę

MAPA UZUPEŁNIAJĄCA

SKALA 1:1000

GODŁO MAPY: 6.163.11.01.1

N

Kolorem czerwonym naniesiono kontury nowych/zmienionych użytków oraz obrysy nowych budynków.

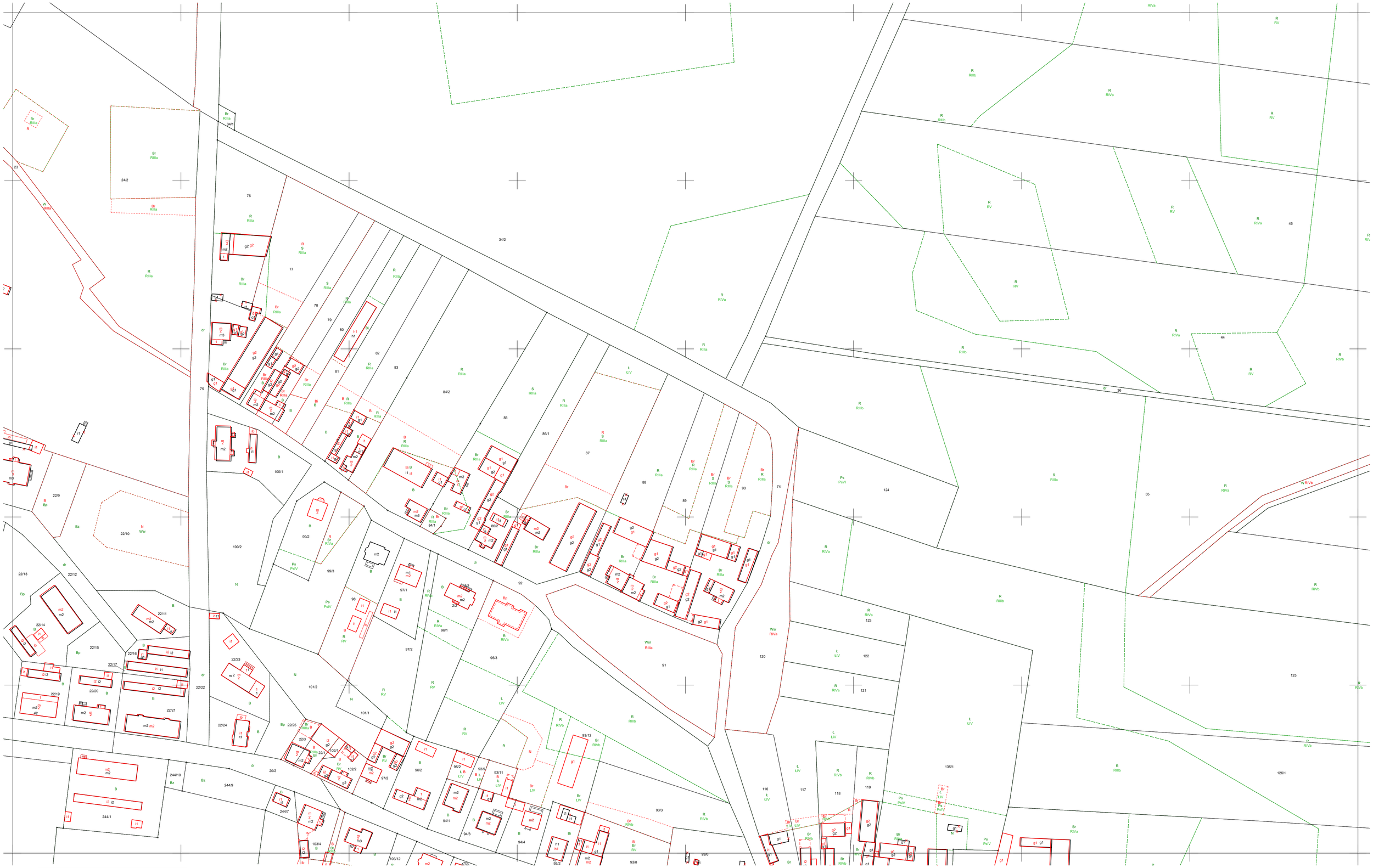

Oznaczenie kancelaryjne zgłoszenia pracy geodezyjnej		GN.GK.6640.179.2025
Jednostka ewidencyjna	identyfikator	300407_5
	nazwa	Poniec - obszar wiejski
Obręb ewidencyjny	identyfikator	0003
	nazwa	Drzewce
Nazwa układu współrzędnych prostokątnych płaskich		2000/18
Data opracowania mapy		30.09.2025

Kpg. Grzegorz Zygmunt
ul.Ogrodowa 98, 63-840 Krobia
tel.: 799-664-848
NIP 696-186-41-24 REGON 360986171

Nazwa/ imię i nazwisko wykonawcy
i podpis osoby reprezentującej wykonawcę

GEODETA UPRAWNIONY
mgr Inż. Karolina Mochalska
Uprawnienia nr 230024

Imię i nazwisko, nr uprawnień
i podpis geodety uprawnionego który opracował mapę

MAPA UZUPEŁNIAJĄCA

SKALA 1:1000

GODŁO MAPY: 6.163.11.01.2

N

Kolorem czerwonym naniesiono kontury nowych/zmienionych użytków oraz obrysy nowych budynków.

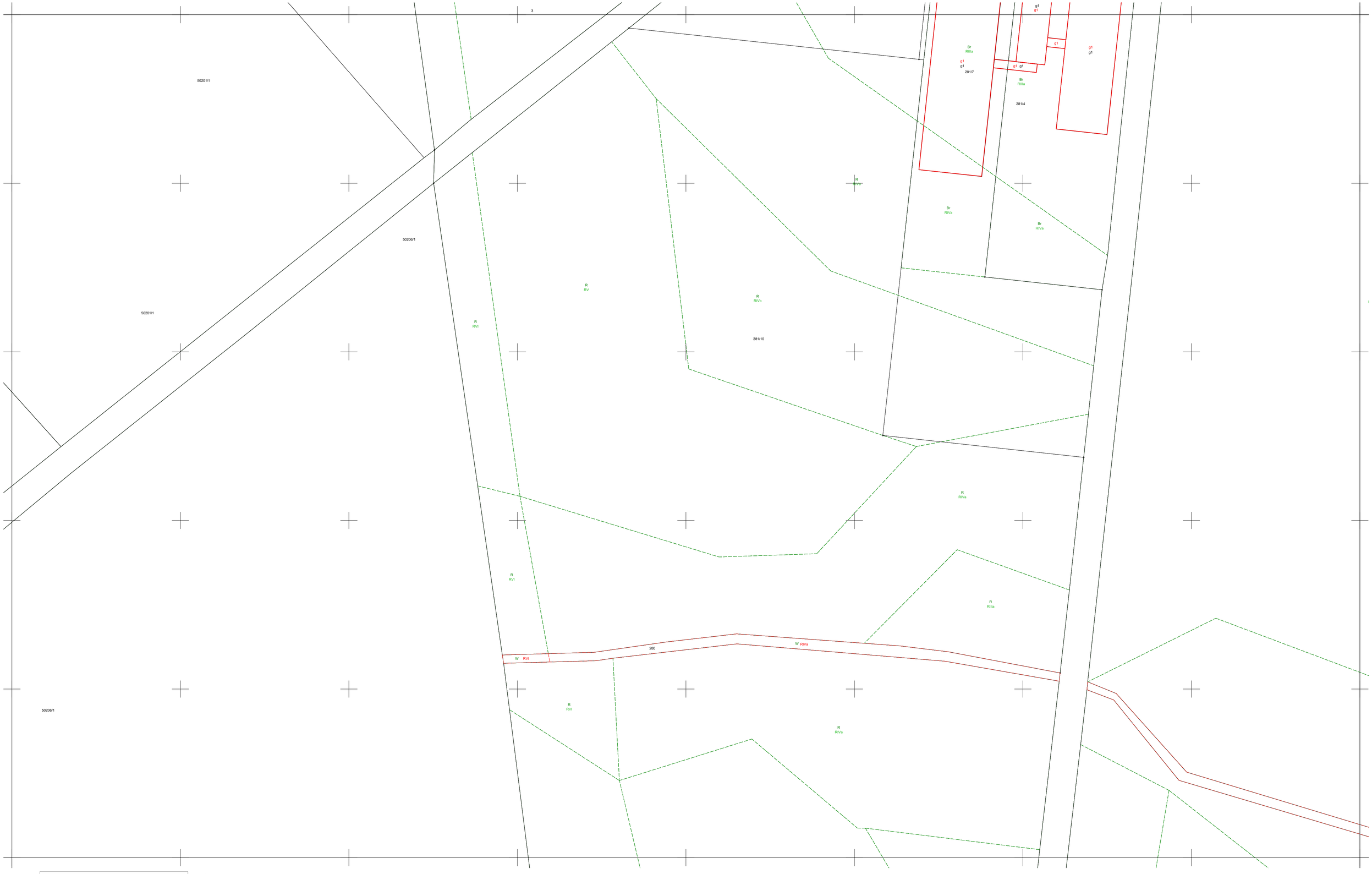

Oznaczenie kancelaryjne zgłoszenia pracy geodezyjnej		GN.GK.6640.179.2025
Jednostka ewidencyjna	identyfikator	300407_5
	nazwa	Poniec - obszar wiejski
Obręb ewidencyjny	identyfikator	0003
	nazwa	Drzewce
Nazwa układu współrzędnych prostokątnych płaskich		2000/18
Data opracowania mapy		30.09.2025

Grzegorz Zygmunt
ul Ogrodowa 9/5, 63-840 Krobia
tel.: 798-984-848
NIP 696-188-41-24 REGON 380598177

Nazwa, imię i nazwisko wykonawcy
i podpis osoby reprezentującej wykonawcę

GEODETA UPRAWNIONY
mgr inż. Karolina Mochotlika
Uprawnienia nr 23024

Imię i nazwisko, nr uprawnień
i podpis geodety uprawnionego który opracował mapę

N

MAPA UZUPEŁNIAJĄCA

SKALA 1:1000

GODŁO MAPY: 6.163.11.01.3

Kolorem czerwonym naniesiono kontury nowych/zmienonych użytków oraz obrysy nowych budynków.

Oznaczenie kancelaryjne zgłoszenia pracy geodezyjnej		GN.GK.6640.179.2025
Jednostka ewidencyjna	identyfikator	300407_5
	nazwa	Poniec - obszar wiejski
Obręb ewidencyjny	identyfikator	0003
	nazwa	Drzewce
Nazwa układu współrzędnych prostokątnych płaskich		2000/18
Data opracowania mapy		30.09.2025

Kpg Grzegorz Zygmunt
ul.Ogrodowa 8B 63-840 Krobia
tel. 790-894-940
KIP 698-158-41-24 REGON 260588111

Nazwa, imię i nazwisko wykonawcy
i podpis osoby reprezentującej wykonawcę

GEODETA UPRAWNIONY
mgr inż. Karolina Mochalska
Uprawnienia nr 23024

Imię i nazwisko, nr uprawnień
i podpis geodety uprawnionego który opracował mapę

N

MAPA UZUPEŁNIAJĄCA

SKALA 1:1000

GODŁO MAPY: 6.163.11.01.4

Kolorem czerwonym naniesiono kontury nowych/zmienionych użytków oraz obrysy nowych budynków.

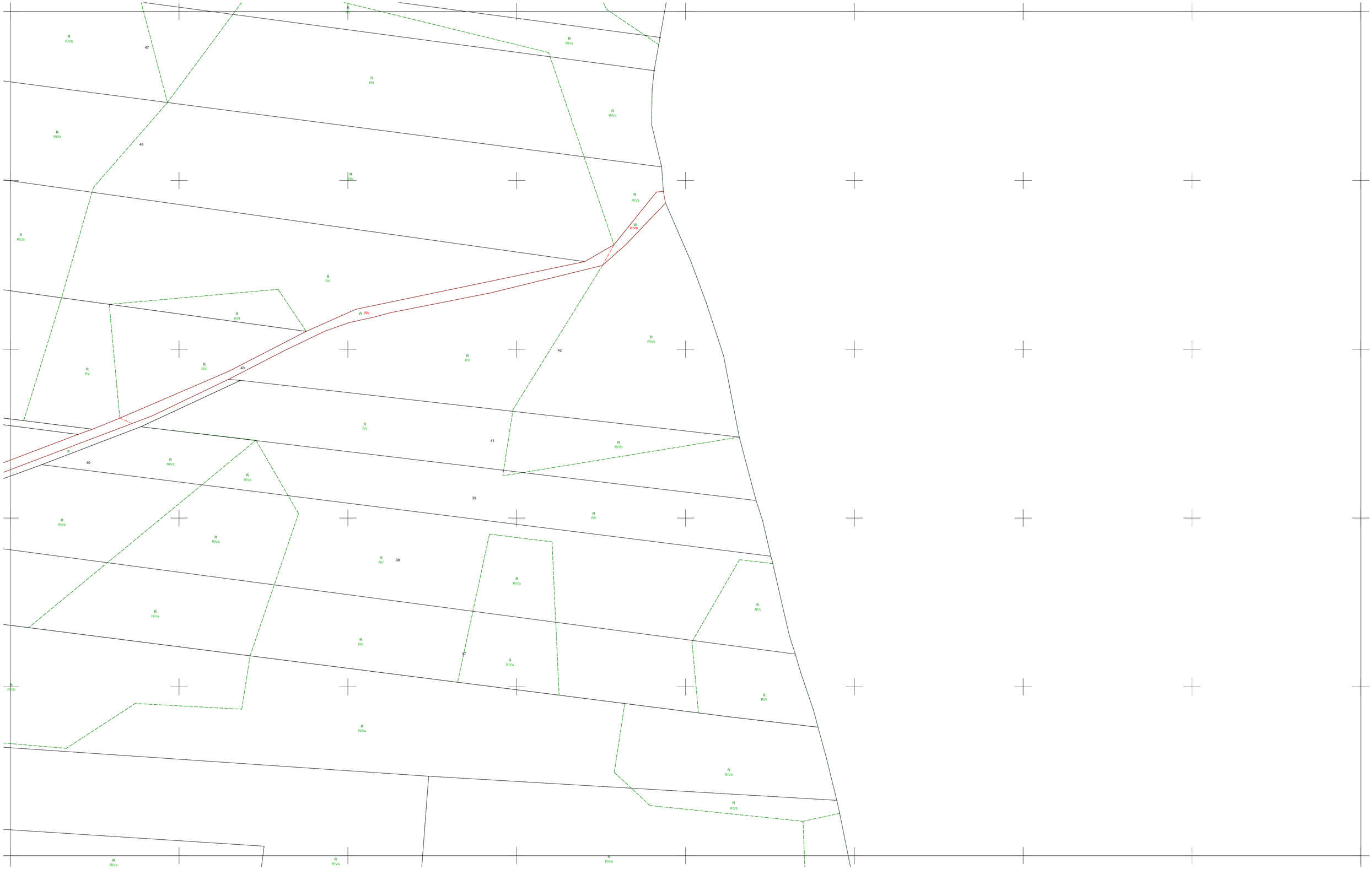

Oznaczenie kancelaryjne zgłoszenia pracy geodezyjnej		GN.GK.6640.179.2025
Jednostka ewidencyjna	identyfikator	300407_5
	nazwa	Poniec - obszar wiejski
Obręb ewidencyjny	identyfikator	0003
	nazwa	Drzewce
Nazwa układu współrzędnych prostokątnych płaskich		2000/18
Data opracowania mapy		30.09.2025

Kpg Grzegorz Zygmunt
ul.Ogrodowa 9B, 63-840 Krobia
tel.: 798-664-848
NIP 696-186-41-24 REGON 360508177

Nazwa, imię i nazwisko wykonawcy
i podpis osoby reprezentującej wykonawcę

GEODETA UPRAWNIONY
mgr inż. Karolina Moschalska
Uprawnienia nr 23024

Imię i nazwisko, nr uprawnień
i podpis geodety uprawnionego który opracował mapę

N

MAPA UZUPEŁNIAJĄCA

SKALA 1:1000

GODŁO MAPY: 6.163.11.02.1

Kolorem czerwonym naniesiono kontury nowych/zmienionych użytków oraz obrysy nowych budynków.



Oznaczenie kancelaryjne zgłoszenia pracy geodezyjnej		GN.GK.6640.179.2025
Jednostka ewidencyjna	identyfikator	300407_5
	nazwa	Poniec - obszar wiejski
Obręb ewidencyjny	identyfikator	0003
	nazwa	Drzewce
Nazwa układu współrzędnych prostokątnych płaskich		2000/18
Data opracowania mapy		30.09.2025

Kp.g Grzegorz Zygmunt
ul Ogrodowa 85 63-640 Krotoszyn
tel.: 798-664-0ed
NIP 696-108-41-24 REGON 365080171

Nazwa, imię i nazwisko wykonawcy i podpis osoby reprezentującej wykonawcę

GEODETA UPRAWNIONY
mgr inż. Karolina Mochalska
Uprawnienia nr 23024

Imię i nazwisko, nr uprawnień i podpis geodety uprawnionego który opracował mapę

N

MAPA UZUPEŁNIAJĄCA

SKALA 1:1000
GODŁO MAPY: 6.163.11.06.1

Kolorem czerwonym naniesiono kontury nowych/zmienonych użytków oraz obrysy nowych budynków.

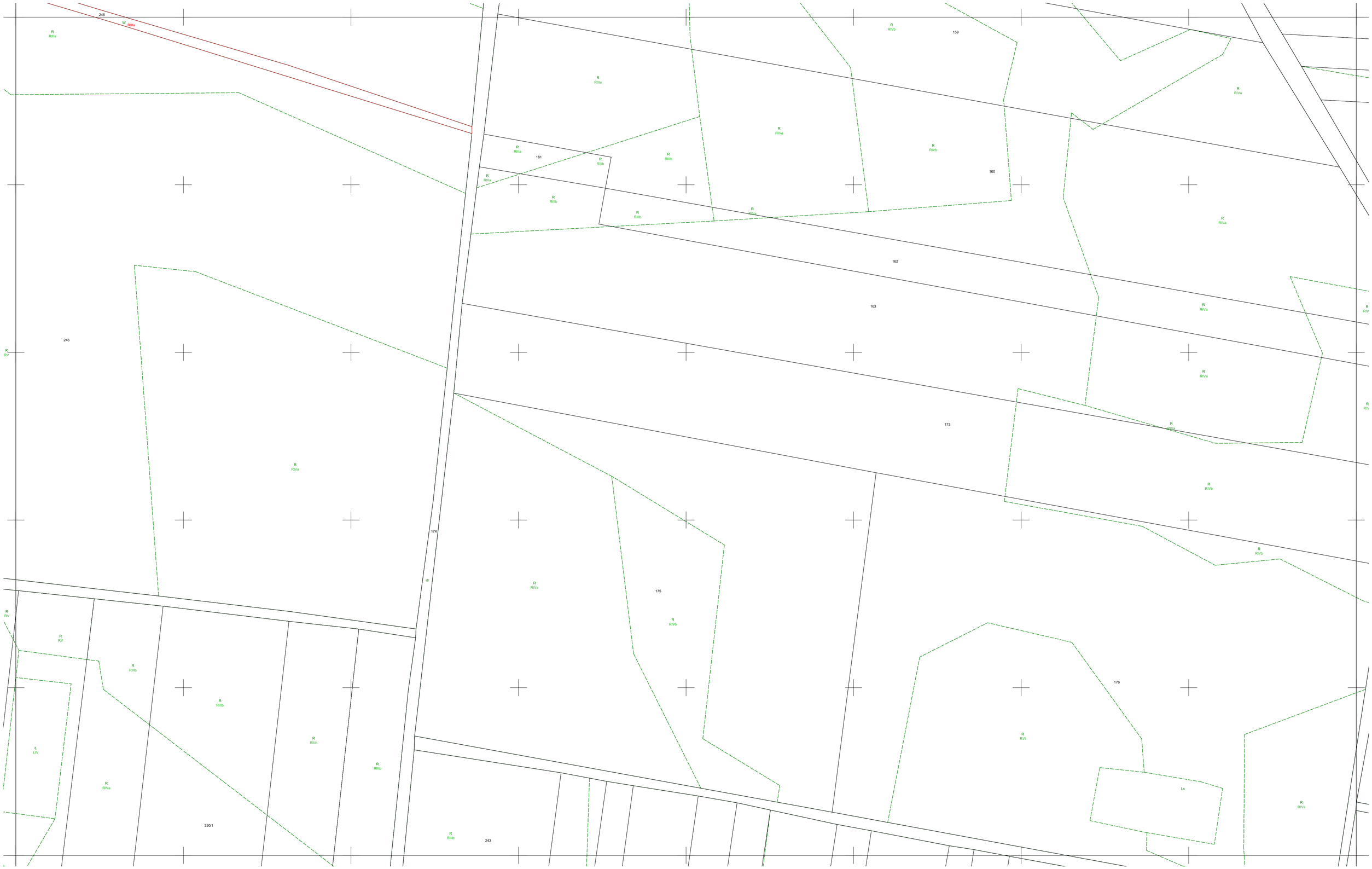

Oznaczenie kancelaryjne zgłoszenia pracy geodezyjnej		GN.GK.6640.179.2025
Jednostka ewidencyjna	identyfikator	300407_5
	nazwa	Poniec - obszar wiejski
Obręb ewidencyjny	identyfikator	0003
	nazwa	Drzewce
Nazwa układu współrzędnych prostokątnych płaskich		2000/18
Data opracowania mapy		30.09.2025

Grzegorz Zygmunt
ul Ogrodowa 8/E 63-840 Krośno
tel.: 795-956-849
NIP 696-186-41-24 REGON 365588171

Nazwa, imię i nazwisko wykonawcy
i podpis osoby reprezentującej wykonawcę

GEODETA UPRAWNIONY
mgr inż. Karolina Mochalska
Uprawnienia nr 23024

Imię i nazwisko, nr uprawnień
i podpis geodety uprawnionego który opracował mapę

N

MAPA UZUPEŁNIAJĄCA

SKALA 1:1000

GODŁO MAPY: 6.163.11.06.2

Kolorem czerwonym naniesiono kontury nowych/zmienionych użytków oraz obrysy nowych budynków.

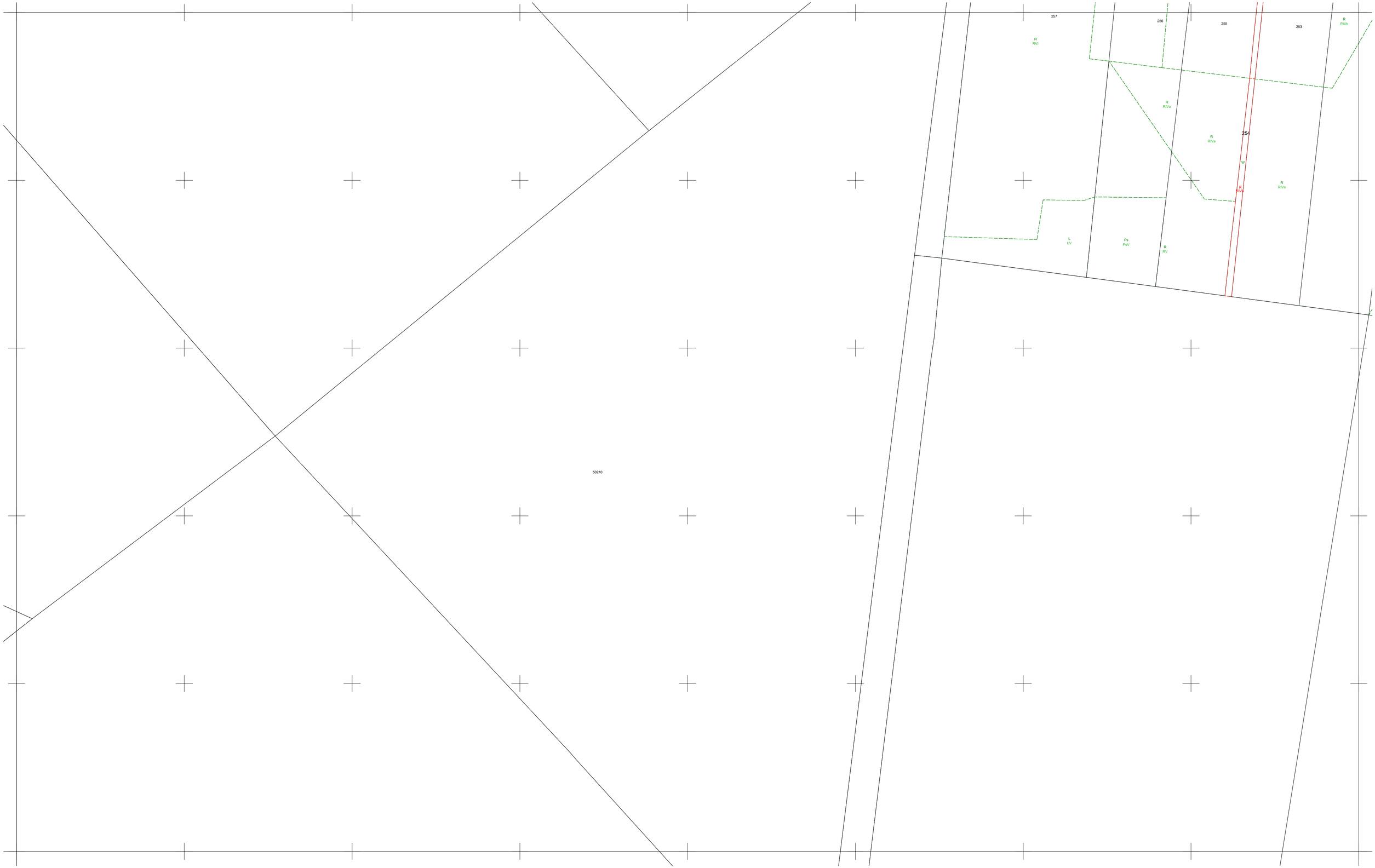

Oznaczenie kancelaryjne zgłoszenia pracy geodezyjnej		GN.GK.6640.179.2025
Jednostka ewidencyjna	identyfikator	300407_5
	nazwa	Poniec - obszar wiejski
Obręb ewidencyjny	identyfikator	0003
	nazwa	Drzewce
Nazwa układu współrzędnych prostokątnych płaskich		2000/18
Data opracowania mapy		30.09.2025

Kpg. Grzegorz Zygmunt
ul Ogrodowa 8E, 63-840 Krotoszyn
tel.: 798-994-848
NIP 696-198-41-24 REGON 360588177

Pieczęć i podpis osoby reprezentującej wykonawcę
i podpis osoby reprezentującej wykonawcę

GEODETA UPRAWNIONY
mgr inż. Karolina Mochalska
Uprawnienia nr 23024

Imię i nazwisko, nr uprawnień
i podpis geodety uprawnionego który opracował mapę

N

MAPA UZUPEŁNIAJĄCA

SKALA 1:1000
GODŁO MAPY: 6.163.11.06.3

Kolorem czerwonym naniesiono kontury nowych/zmienonych użytków oraz obrysy nowych budynków.

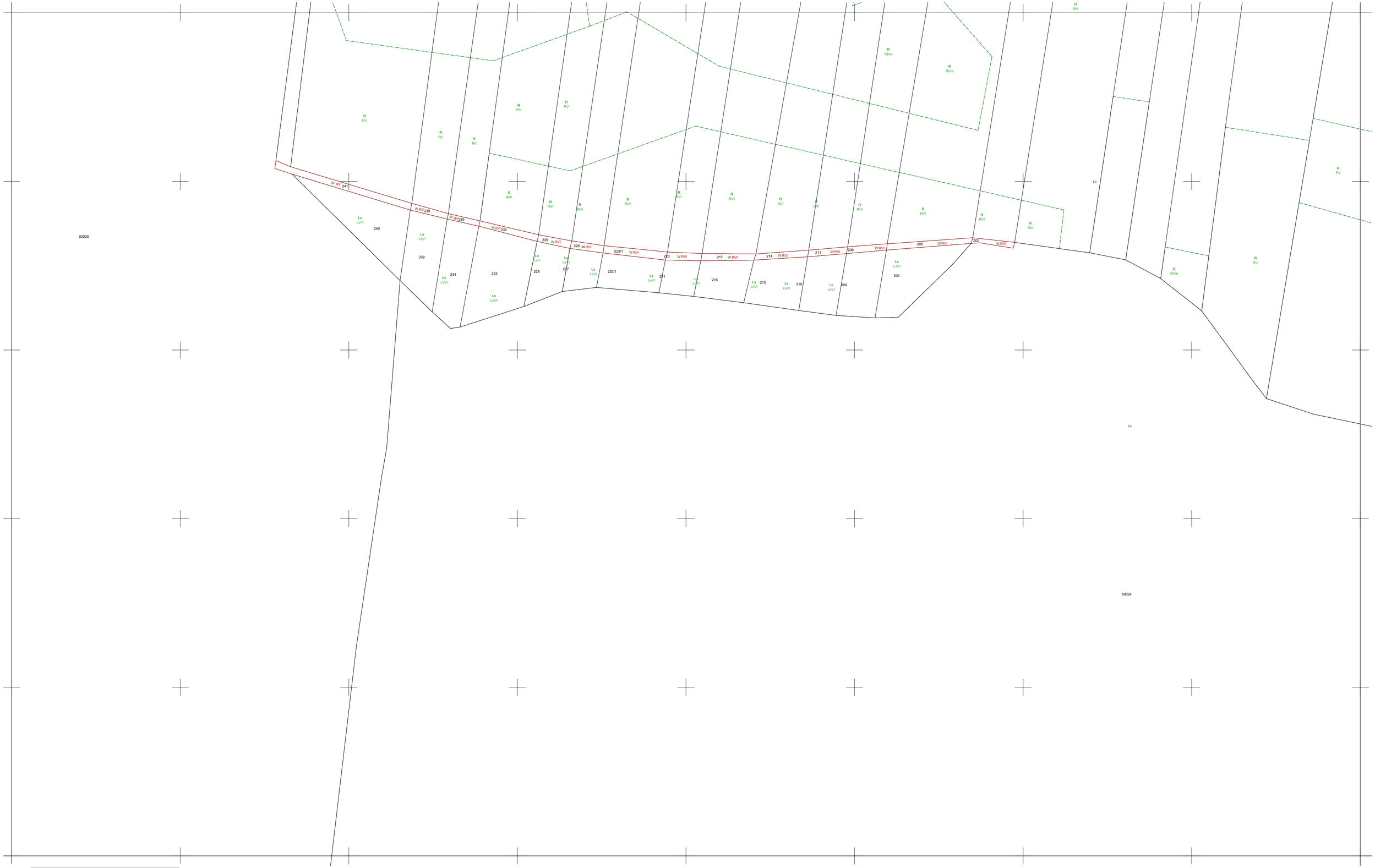

Oznaczenie kancelaryjne zgłoszenia pracy geodezyjnej		GN.GK.6640.179.2025
Jednostka ewidencyjna	identyfikator	300407_5
	nazwa	Poniec - obszar wiejski
Obręb ewidencyjny	identyfikator	0003
	nazwa	Drzewce
Nazwa układu współrzędnych prostokątnych płaskich		2000/18
Data opracowania mapy		30.09.2025

Kpg. Grzegorz Zygmunt
ul.Ogrodowa 30, 63-840 Krobia
tel. 799-994-948
NIP 696-188-41-24 REGON 360598171

Nazwa: imię i nazwisko wykonawcy
i podpis osoby reprezentującej wykonawcę

GEODETA UPRAWNIONY
mgr inż. Karolina Mochalska
Uprawnienia nr 23024

Imię i nazwisko, nr uprawnień
i podpis geodety uprawnionego który sprawował nadzór

N

MAPA UZUPEŁNIAJĄCA

SKALA 1:1000
GODŁO MAPY: 6.163.11.11.2

Kolorem czerwonym naniesiono kontury nowych/zmienionych użytków oraz obrysy nowych budynków.



Oznaczenie kancelaryjne zgłoszenia pracy geodezyjnej		GN.GK.6640.179.2025
Jednostka ewidencyjna	identyfikator	300407_5
	nazwa	Poniec - obszar wiejski
Obręb ewidencyjny	identyfikator	0003
	nazwa	Drzewce
Nazwa układu współrzędnych prostokątnych płaskich		2000/18
Data opracowania mapy		30.09.2025

Grzegorz Zygmunt
ul.Ogrodowa 58, 63-640 Krotoszyn
tel.: 796-994-948
NIP 696-189-41-24 REGON 360588177

Imię i nazwisko wykonawcy
i podpis osoby reprezentującej wykonawcę

GEODETA UPRAWNIONY
mgr inż. Karolina Mochalska
Uprawnienia nr 20024

Imię i nazwisko, nr uprawnień
i podpis geodety uprawnionego który opracował mapę

N

MAPA UZUPEŁNIAJĄCA

SKALA 1:1000
GODŁO MAPY: 6.163.11.11.3

Kolorem czerwonym naniesiono kontury nowych/zmienionych użytków oraz obrysy nowych budynków.



Oznaczenie kancelaryjne zgłoszenia pracy geodezyjnej		GN.GK.6640.179.2025
Jednostka ewidencyjna	identyfikator	300407_5
	nazwa	Poniec - obszar wiejski
Obręb ewidencyjny	identyfikator	0003
	nazwa	Drzewce
Nazwa układu współrzędnych prostokątnych płaskich		2000/18
Data opracowania mapy		30.09.2025

Grzegorz Zygmunt
ul Ogrodowa 8B 63-840 Krobia
tel : 756-604-040
NIP 696-186-41-24 REGON 260586171

GEODETA UPRAWNIONY
mgr inż. Karolina Machalska
Uprawnienia nr 23034

Nazwa, imię i nazwisko wykonawcy
i podpis osoby reprezentującej wykonawcę

Imię i nazwisko, nr uprawnień
i podpis geodety uprawnionego który opracował mapę

N

MAPA UZUPEŁNIAJĄCA

SKALA 1:1000

GODŁO MAPY: 6.163.11.11.4

Kolorem czerwonym naniesiono kontury nowych/zmienonych użytków oraz obrysy nowych budynków.