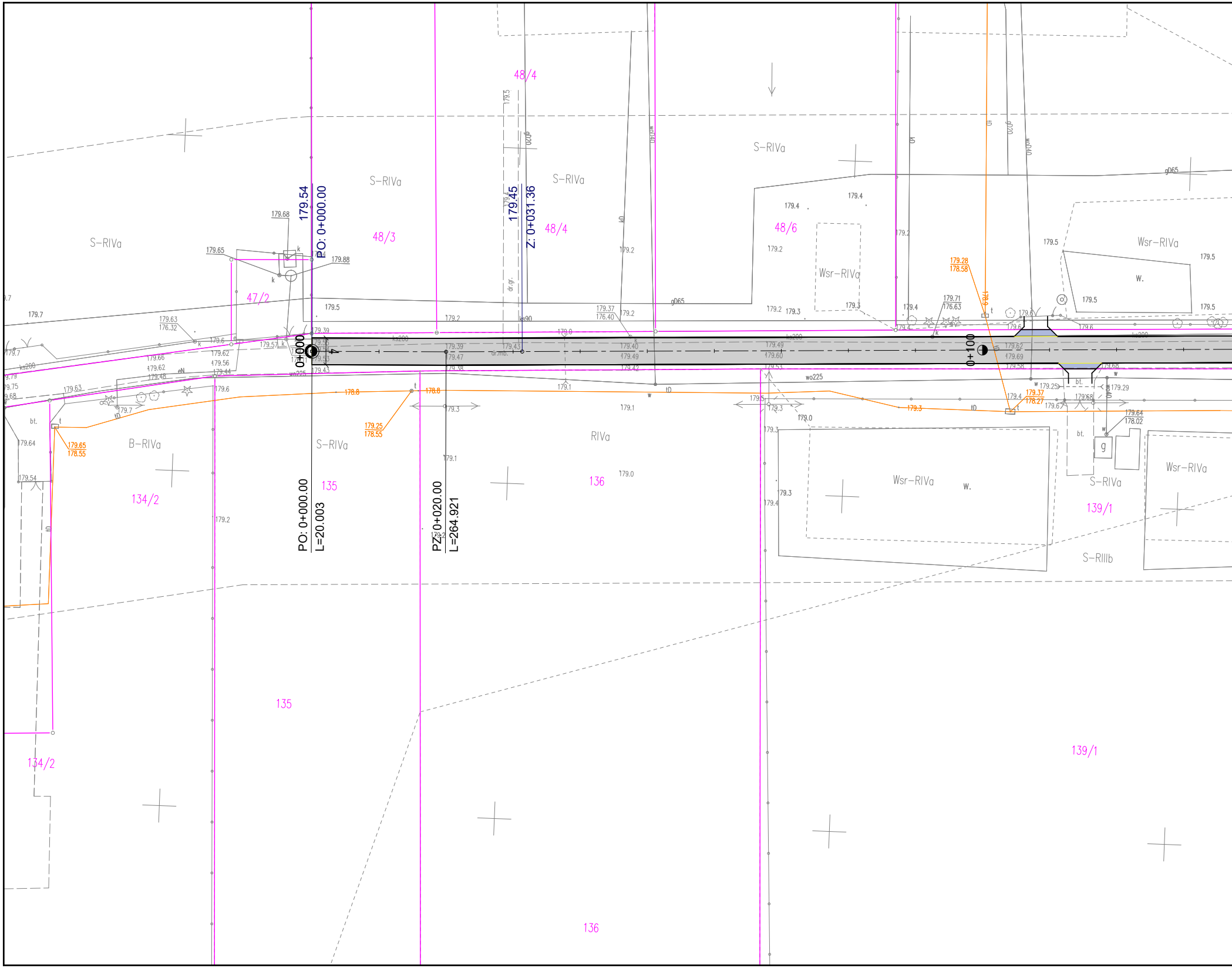
48/4
S-RIVa
48/3
48/4
S-RIVa
48/6
Wsr-RIVa
Wsr-RIVa
Wsr-RIVa
S-RIVa
47/2
179.54
PO: 0+000.00
179.45
Z: 0+031.36
0+000
0+100
B-RIVa
134/2
S-RIVa
135
RIVa
136
Wsr-RIVa
S-RIVa
139/1
Wsr-RIVa
S-RIIIb
PO: 0+000.00
L=20.003
PZ: 0+020.00
L=264.921
135
136
134/2
139/1
179.68
179.88
179.65
179.7
179.5
179.2
179.63
176.32
179.39
179.47
179.38
179.37
176.40
179.40
179.49
179.42
179.60
179.28
178.58
179.71
176.63
179.62
179.69
179.58
179.37
178.27
179.64
178.02
179.65
178.55
179.25
178.55
178.8
179.3
179.1
179.0
wo225
ks200
g065
w.
g
bt.

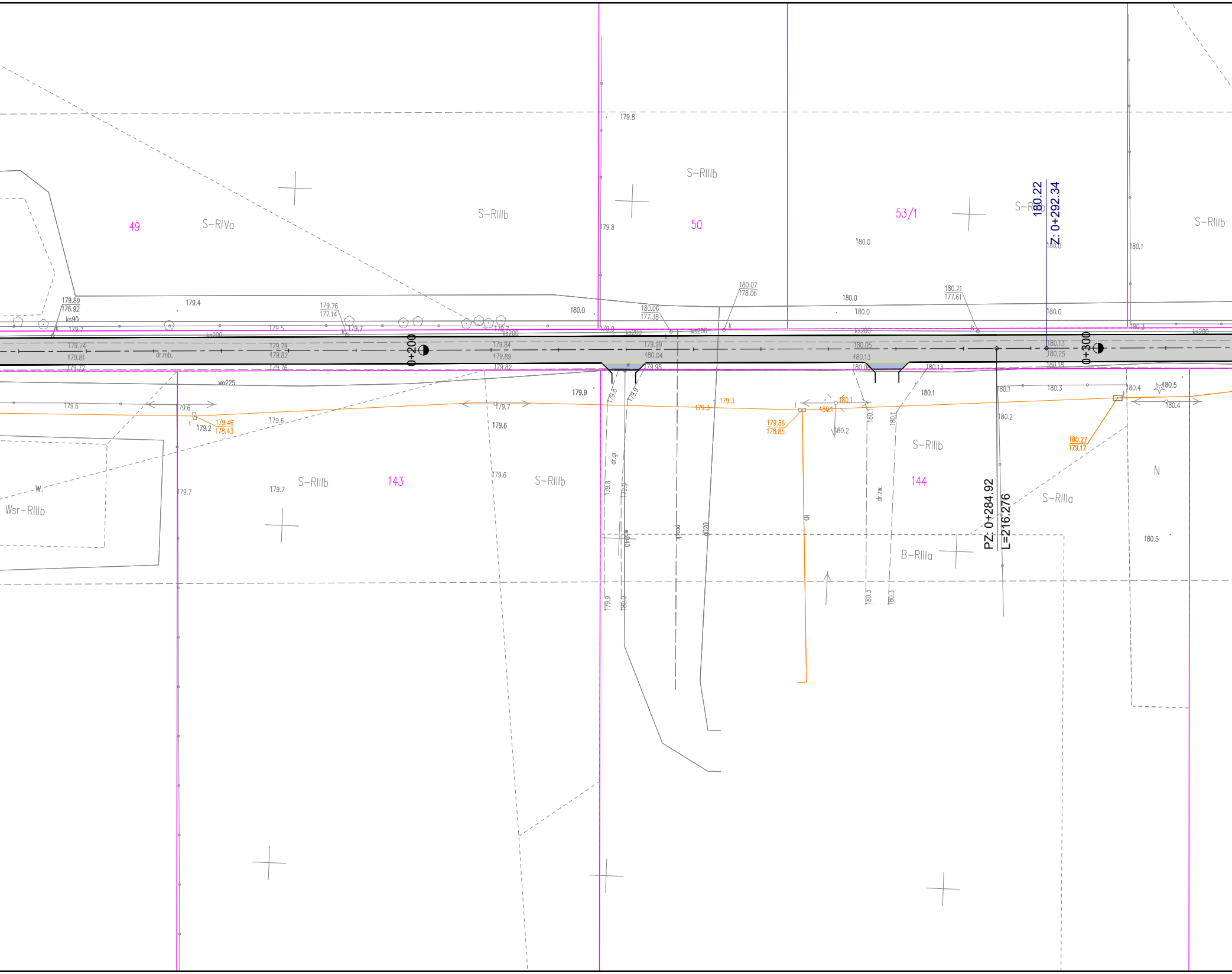

49
S–RIVa
S–RIIIb
50
S–RIIIb
53/1
S–RIIIb
S–RIIIb
180.22
Z: 0+292.34
0+200
0+300
143
S–RIIIb
S–RIIIb
144
S–RIIIb
S–RIIIa
B–RIIIa
N
Wsr–RIIIb
PZ: 0+284.92
L=216.276
179.8
179.4
180.0
179.89
176.92
ks90
179.76
177.14
180.06
177.38
180.07
178.06
180.21
177.61
dr.mb.
wo225
179.9
179.46
178.43
179.2
179.6
179.7
179.86
178.85
180.27
179.17
180.1
180.2
180.3
180.4
180.5
dr.gr.
dr.zw.
ks200

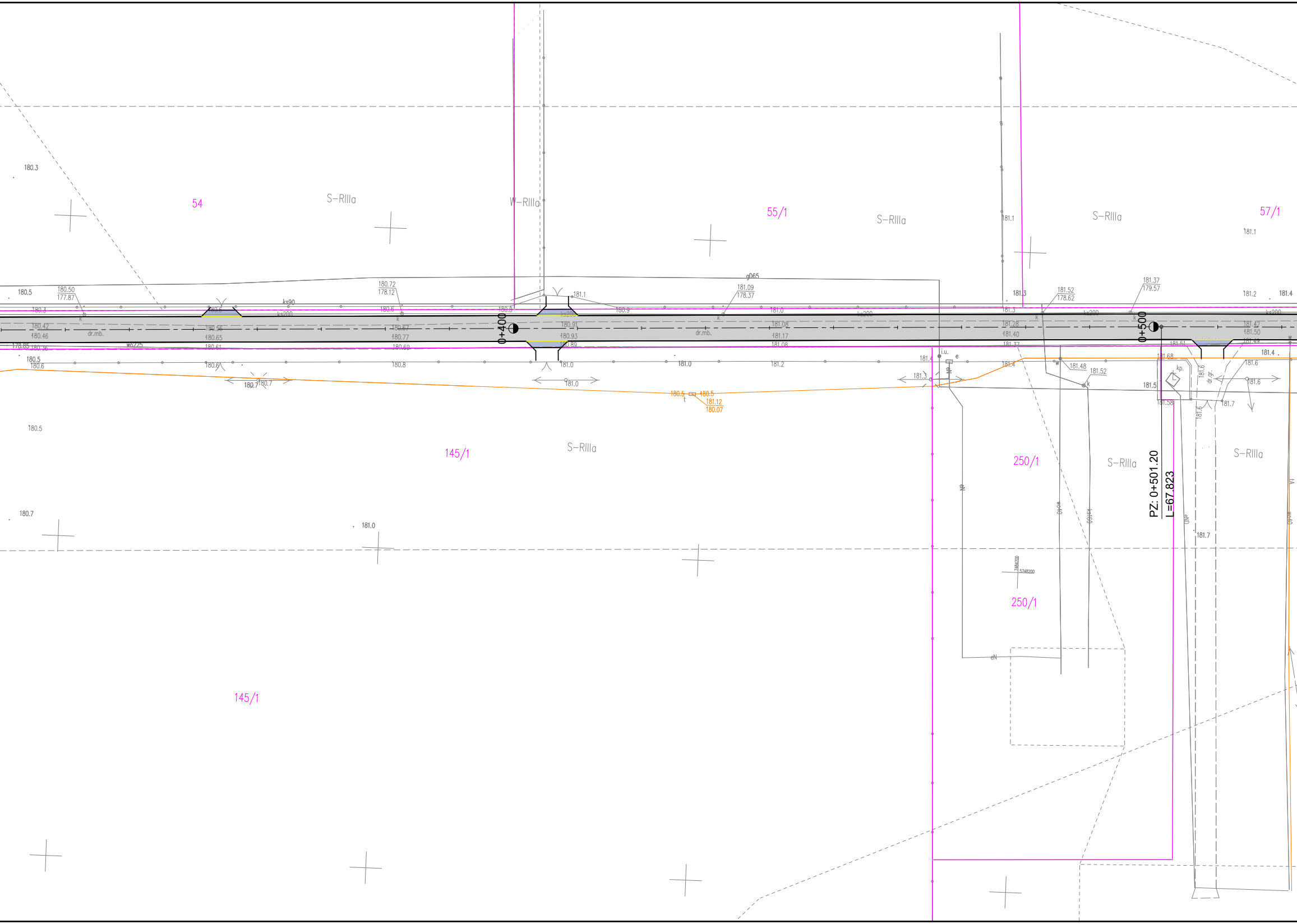

54
S-RIIIa
W-RIIIa
55/1
S-RIIIa
S-RIIIa
57/1
180.3
181.1
181.1
180.5
180.50
177.87
180.72
178.12
gD65
181.09
178.37
181.1
181.3
181.52
178.62
181.37
179.57
181.2
181.4
ks90
ks200
ks200
ks200
ks200
180.42
180.46
dr.mb.
180.56
180.65
180.61
180.67
180.77
180.69
180.91
180.93
180.89
dr.mb.
181.08
181.17
181.08
181.28
181.40
181.37
181.42
181.50
181.49
0+400
0+500
wo225
178.85
180.5
180.6
180.6
180.8
181.0
181.0
181.2
181.4
181.4
181.3
180.7
180.7
181.0
180.5
180.5
181.12
180.07
i.u.
e
181.48
181.52
181.68
181.61
181.5
181.58
kp.
dr.gr.
181.6
181.6
181.7
181.4
180.5
145/1
S-RIIIa
250/1
S-RIIIa
S-RIIIa
PZ: 0+501.20
L=67.823
180.7
181.0
181.7
eN
eN
wo40
ks160
eND
250/1
5748200
145/1

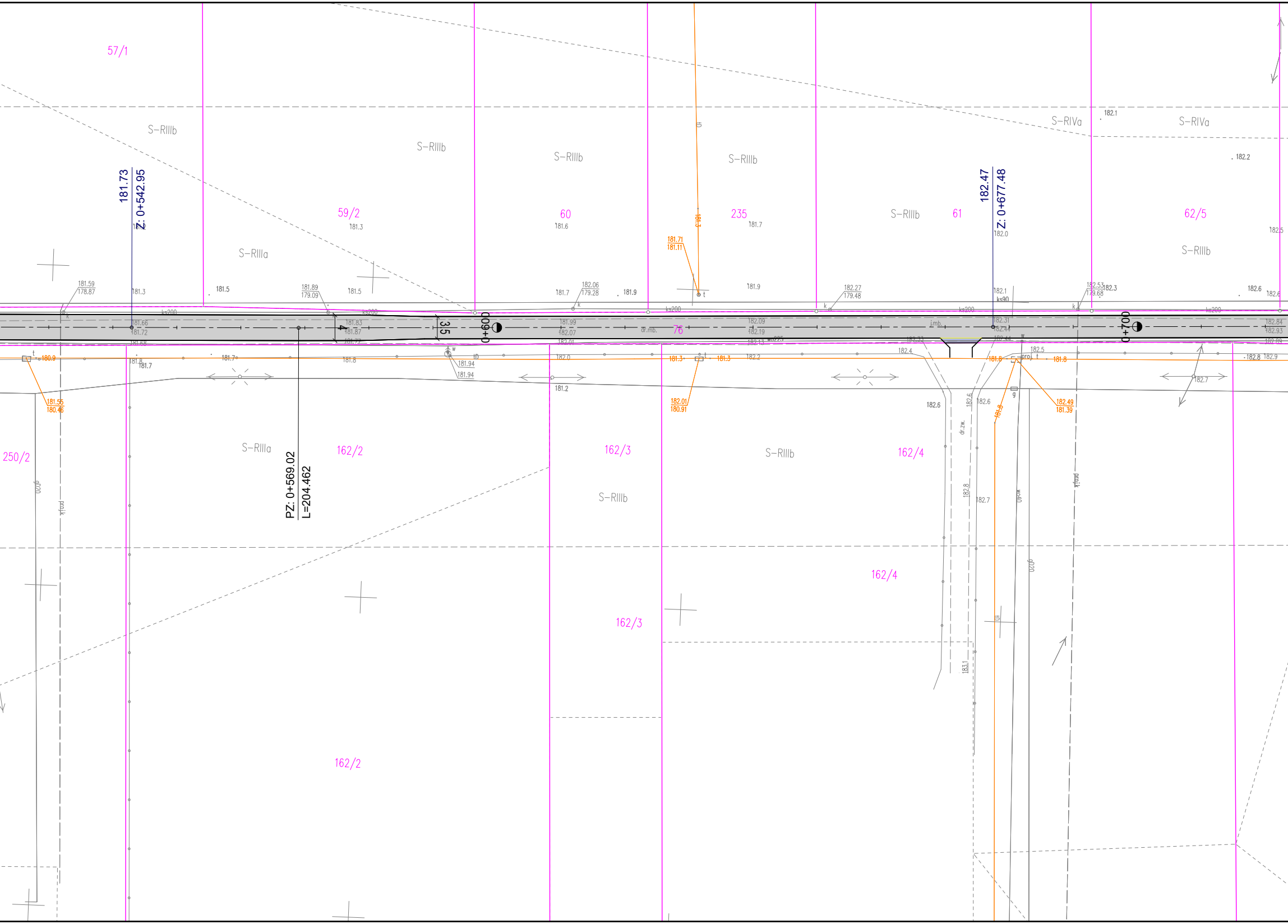
57/1
S-RIIIb
S-RIIIb
S-RIIIb
S-RIIIb
S-RIVa
S-RIVa
182.1
182.2
181.73
Z: 0+542.95
182.47
Z: 0+677.48
59/2
60
235
S-RIIIb
61
62/5
S-RIIIa
S-RIIIb
181.3
181.6
181.7
182.0
181.71
181.11
181.59
178.87
181.89
179.09
182.06
179.28
182.27
179.48
182.53
179.68
181.5
181.9
182.6
ks200
ks90
0+600
0+700
3.5
4
dr.mb.
76
181.66
181.72
181.83
181.87
181.99
182.07
182.09
182.19
182.31
182.44
182.84
182.93
180.9
181.7
181.8
181.94
182.0
181.3
182.2
182.4
182.5
182.8
182.9
181.8
181.55
180.46
181.2
182.01
180.91
182.49
181.39
182.6
182.7
182.8
183.1
dr.zw.
250/2
S-RIIIa
162/2
PZ: 0+569.02
L=204.462
162/3
S-RIIIb
S-RIIIb
162/4
162/4
162/3
162/2
proj.k
gD20

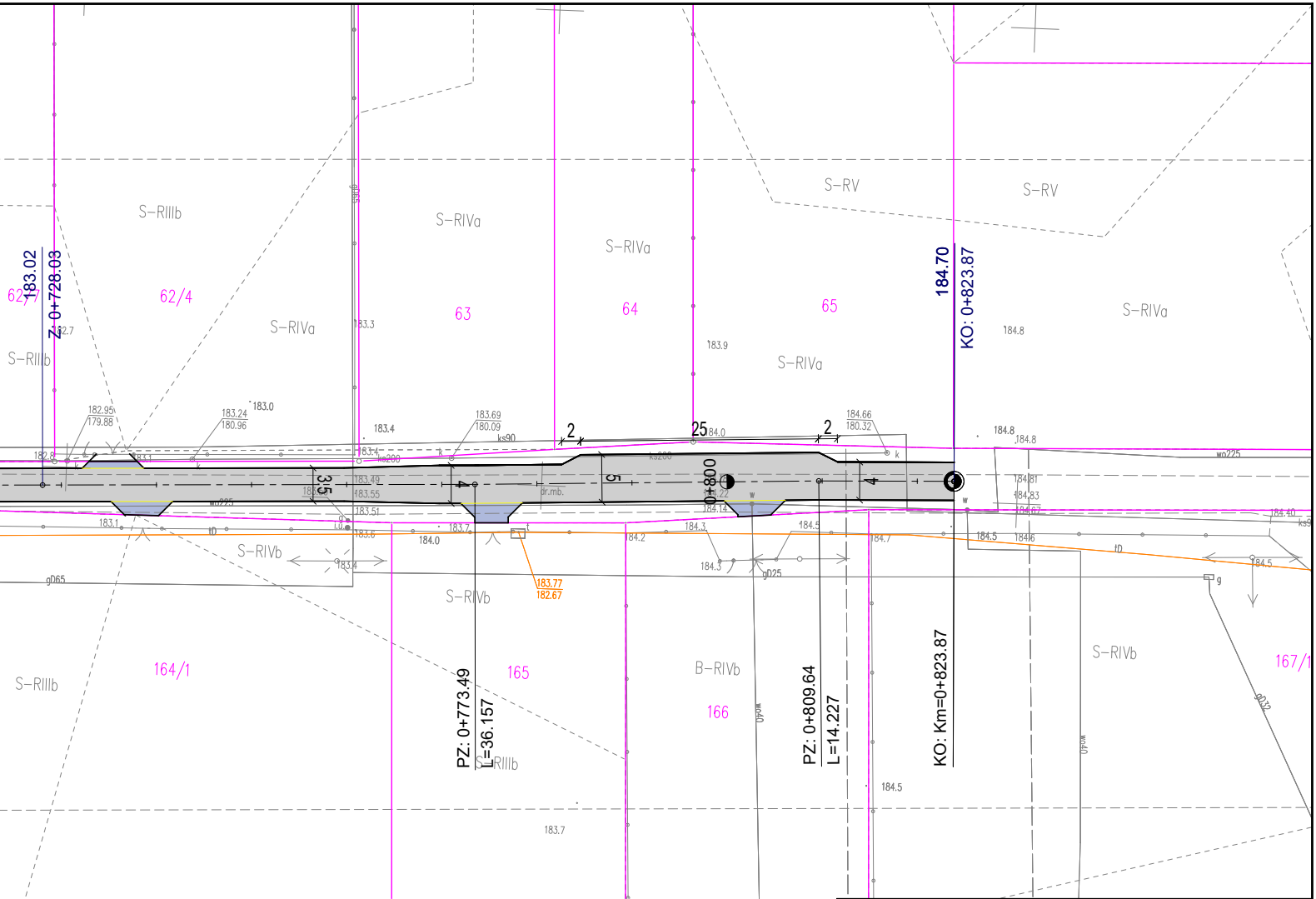
S-RIIIb
S-RIVa
S-RIVa
S-RV
S-RV
S-RIVa
S-RIIb
S-RIVa
S-RIVa
62/7
62/4
63
64
65
183.02
Z: 0+728.03
184.70
KO: 0+823.87
183.3
183.9
184.8
182.7
182.95
179.88
183.24
180.96
183.0
183.4
183.69
180.09
ks90
2
25
184.0
2
184.66
180.32
184.8
184.8
wo225
3,5
4
5
0+800
4
184.81
184.83
184.67
184.40
183.49
183.55
183.51
183.6
dr.mb.
184.14
wo225
183.1
tD
183.7
184.0
184.2
184.3
184.5
184.7
184.5
184.6
tD
184.5
S-RIVb
183.4
183.77
182.67
184.3
g025
g065
S-RIVb
S-RIVb
g
164/1
165
B-RIVb
166
167/1
S-RIIIb
PZ: 0+773.49
L=36.157
S-RIIIb
PZ: 0+809.64
L=14.227
KO: Km=0+823.87
wo40
wo40
g032
184.5
183.7

LEGENDA

—	GRANICE DZIAŁEK EWIDENCYJNYCH
—	PROJ. KRAWĘDŹ JEZDNI BITUMICZNEJ
▨	PROJ. JEZDNIA BITUMICZNA
▨	PROJ. ZJAZDY BITUMICZNE
—○—	ISTNIEJĄCE I PROJEKTOWANE SIECI TELETECHNICZNE I KANAŁY TECHNOLOGICZNE

164/1

JEDNOSTKA PROJEKTOWA

BIURO INŻYNIERSKIE
Łukasz Widalski

ul. Truskawkowa 5, Szczęsna, 05-600 Grójec
tel. 512 425 611, email: biuroinzynierskie@op.pl
www.bilw.pl

NAZWA OBIEKTU BUDOWLANEGO

PRZEBUDOWA DROGI GMINNEJ NR 161581W NA ODCINKU OD DZ. EW. NR 48/3 DO DZ. EW. NR 65 W MIEJSCOWOŚCI ULENIEC, GMINA GRÓJEC, POWIAT GRÓJECKI

INWESTOR

Burmistrz Gminy i Miasta Grójec
ul. Józefa Piłsudskiego 47, 05-600 Grójec

BRANŻA **Drogowa**	FAZA PROJEKTU **ZGŁOSZENIE ROBÓT**	
PROJEKTOWAŁ **mgr inż. Łukasz Widalski**	NUMER UPRAWNIEŃ **MAZ/0143/POOD/12 w specjal.drogowej**	PODPIS
SPRAWDZIŁ **mgr inż. Michał Bodych**	NUMER UPRAWNIEŃ **MAZ/0393/POOD/11 w specjal.drogowej**	PODPIS

TYTUŁ RYSUNKU
Projekt zagospodarowania terenu

DATA	SKALA	ARKUSZ	NUMER RYSUNKU
11.2022	1:500	1/1	02