Załącznik 2a do Gminnego Programu Rewitalizacji dla Gminy Jasieniec na lata 2023-2030 - arkusz 1.
Zasięg przestrzenny projektów zintegrowanych

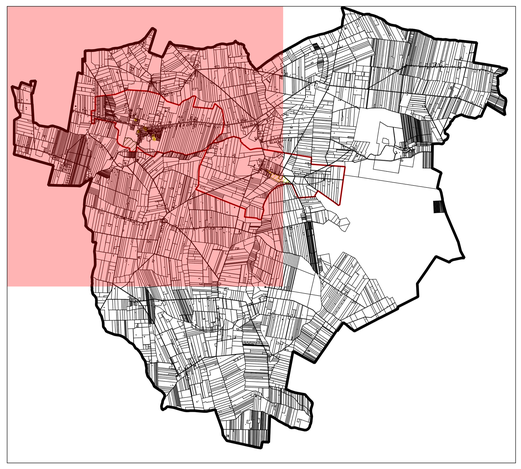

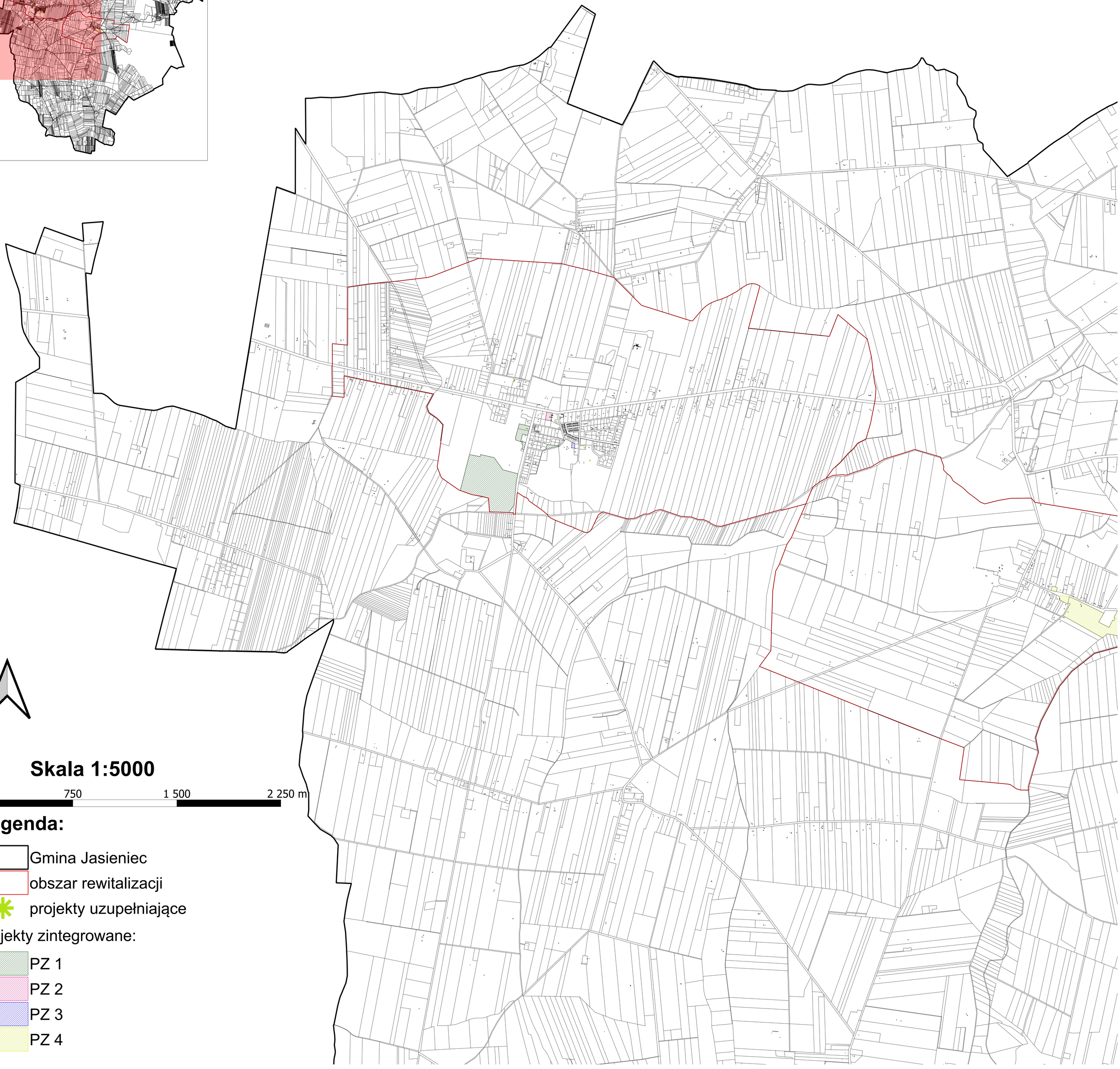

Skala 1:5000

0 750 1 500 2 250 m

Legenda:

- Gmina Jasieniec
- obszar rewitalizacji
- projekty uzupełniające

projekty zintegrowane:

- PZ 1
- PZ 2
- PZ 3
- PZ 4

Załącznik 2a do Gminnego Programu Rewitalizacji dla Gminy Jasieniec na lata 2023-2030 - arkusz 2.
Zasięg przestrzenny projektów zintegrowanych

Skala 1:5000

0 750 1 500 2 250 m

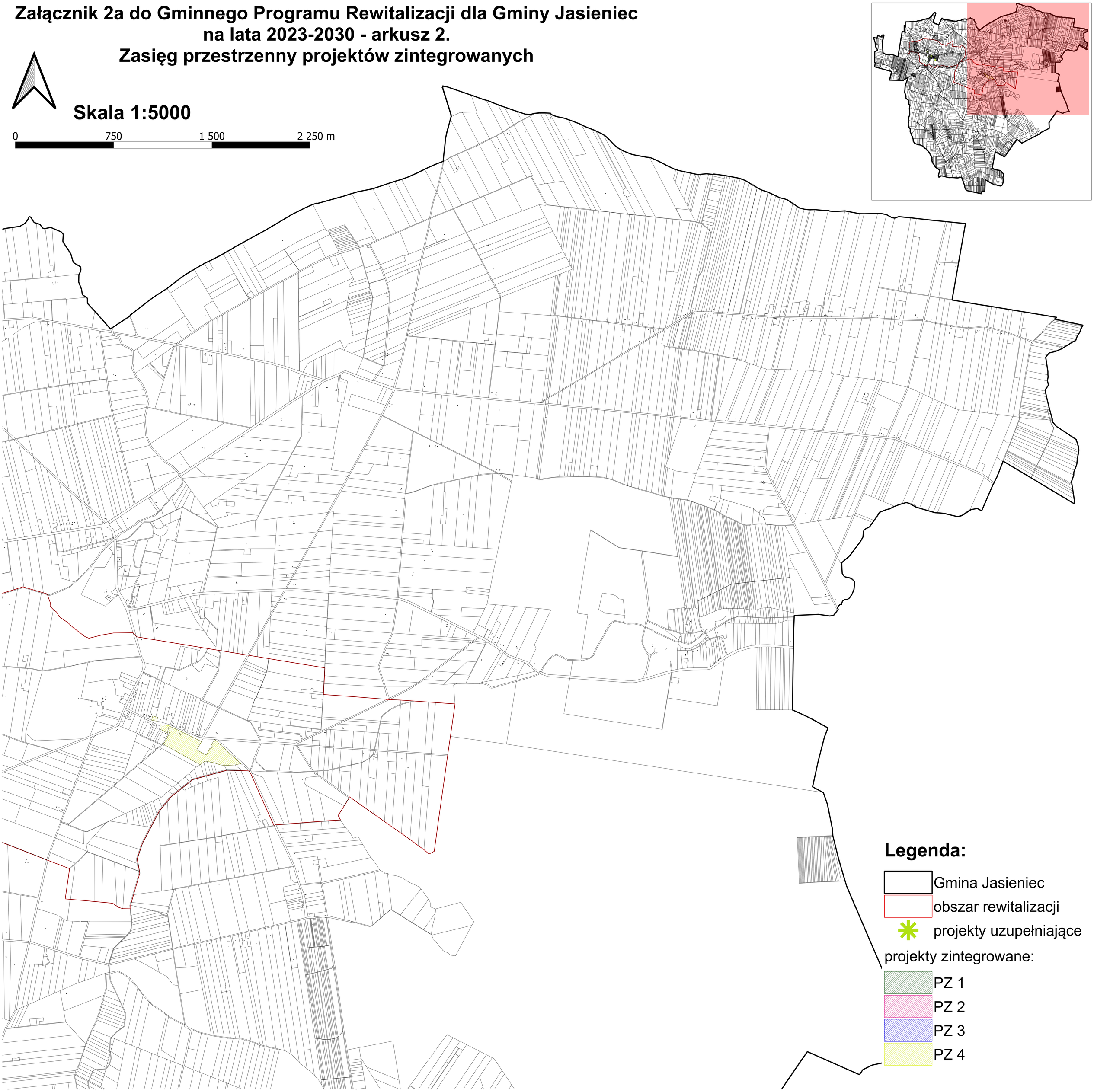

Legenda:

- Gmina Jasieniec
- obszar rewitalizacji
- projekty uzupełniające

projekty zintegrowane:

- PZ 1
- PZ 2
- PZ 3
- PZ 4

Skala 1:5000

0 750 1 500 2 250 m

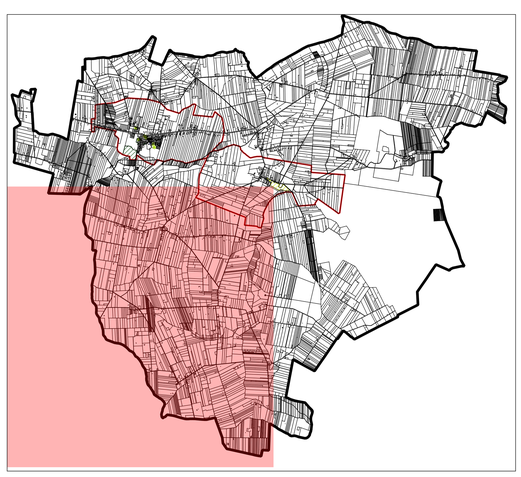

Załącznik 2a do Gminnego Programu Rewitalizacji dla Gminy Jasieniec na lata 2023-2030 - arkusz 3.
Zasięg przestrzenny projektów zintegrowanych

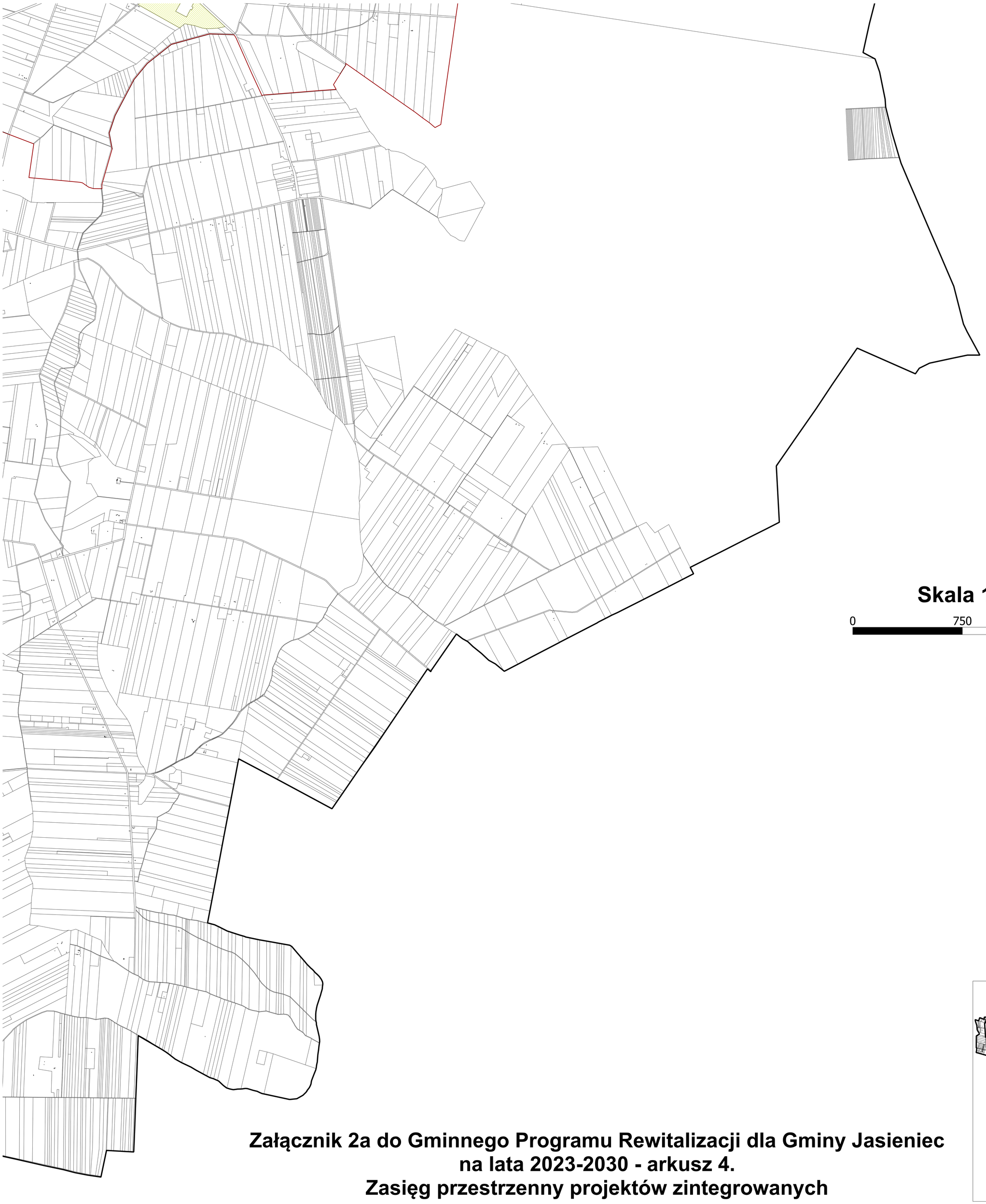

Skala 1:5000

0 750 1 500 2 250 m

Legenda:

- Gmina Jasieniec
- obszar rewitalizacji
- projekty uzupełniające

projekty zintegrowane:

- PZ 1
- PZ 2
- PZ 3
- PZ 4

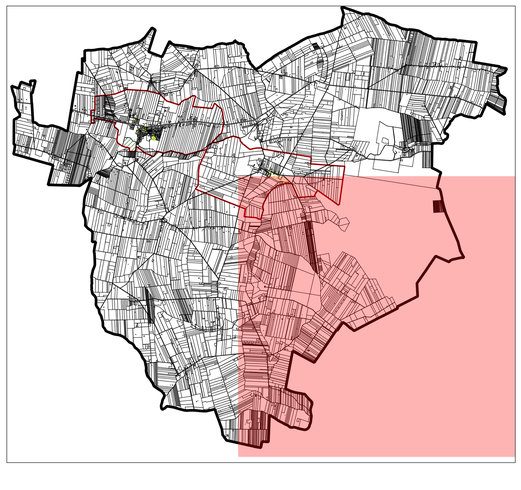

Załącznik 2a do Gminnego Programu Rewitalizacji dla Gminy Jasieniec na lata 2023-2030 - arkusz 4.
Zasięg przestrzenny projektów zintegrowanych