










LEGENDA ZMIANY PLANU

USTALENIA ZMIANY PLANU

-  GRANICA OBSZARU OBJĘTEGO ZMIANĄ PLANU
 -  LINIA ROZGRANICZAJĄCA TEREN
O RÓŻNYM PRZEZNACZENIU
LUB RÓŻNYCH ZASADACH ZAGOSPODAROWANIA
 -  TEREN ZABUDOWY PRODUKCYJNEJ, USŁUGOWEJ,
SKŁADÓW, MAGAZYNÓW, SKŁADOWANIA I
PRZETWARZANIA ODPADÓW BUDOWLANYCH
 -  SZPALERY DRZEW
 -  RÓW ODWADNIAJĄCY
-

ELEMENTY INFORMACYJNE ZMIANY PLANU WYNIKAJĄCE Z OBOWIĄZUJĄCEGO MPZP DLA FRAGMENTU WSI ŁUBNA- TEREN PRZEMYSŁOWY-ETAP I (UCHWAŁA RADY MIEJSKIEJ GÓRY KALWARII NR LXIX/734/2018)

-  LINIA ROZGRANICZAJĄCA TEREN
O RÓŻNYM PRZEZNACZENIU
LUB RÓŻNYCH ZASADACH ZAGOSPODAROWANIA
 -  WYMIARY OKREŚLAJĄCE W METRACH WZAJEMNE
POŁOŻENIE ELEMENTÓW RYSUNKU PLANU
 -  NIEPRZEKRACZALNA LINIA ZABUDOWY OD LASU
 -  NIEPRZEKRACZALNA LINIA ZABUDOWY
 -  RÓW ODWADNIAJĄCY
-

ELEMENTY WYNIKAJĄCE Z PRZEPISÓW ODRĘBNYCH

-  GRANICA STREFY OCHRONY KONSERWATORSKIEJ
AZP 61 67/13 NUMER EW. STANOWISKA ARCHEOLOGICZNEGO