




OZNACZENIA OBOWIĄZUJĄCE

	GRANICE OBSZARU OBJĘTEGO PLANEM
	LINIE ROZGRANICZAJĄCE TERENY O RÓŻNYM PRZEZNACZENIU LUB O RÓŻNYCH ZASADACH ZAGOSPODAROWANIA
	NIEPRZEKRACZALNA LINIA ZABUDOWY
	TERENY TARGOWISKA, ZABUDOWA USŁUGOWA
	TERENY ZABUDOWY USŁUGOWEJ
	TEREN ZABUDOWY MIESZKANIOWEJ I ZABUDOWY USŁUGOWEJ
	TERENY ZABUDOWY MIESZKANIOWEJ JEDNORODZINNEJ
	TEREN ZABUDOWY MIESZKANIOWEJ JEDNORODZINNEJ I USŁUGOWEJ
	TERENY DRÓG PUBLICZNYCH KLASY ZBIORCZEJ
	TERENY DRÓG PUBLICZNYCH KLASY LOKALNEJ
	TERENY DRÓG PUBLICZNYCH KLASY DOJAZDOWEJ
	TEREN DROGI PIESZO-JEZDNEJ
	TEREN URZĄDZEŃ INFRASTRUKTURY TECHNICZNEJ - TELEKOMUNIKACJA
	WYMIARY PODANE W METRACH

OZNACZENIA OBOWIĄZUJĄCE, WYNIKAJĄCE Z PRZEPISÓW ODRĘBNYCH

	GRANICA OBSZARU OCHRONY UKŁADU URBANISTYCZNO-BUDOWLANEGO WZDŁUŻ UL. KALWARYJSKIEJ
---	---

OZNACZENIA INFORMACYJNE

	LINIA ROZGRANICZAJĄCA DRÓG POZA GRANICĄ PLANU
	OŚ JEZDNI