







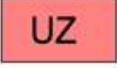















OZNACZENIA OBOWIĄZUJĄCE BĘDĄCE USTALENIAMI PLANU




	GRANICE OBSZARU OBJĘTEGO PLANEM
	LINIE ROZGRANICZAJĄCE TERENY O RÓŻNYM PRZEZNACZENIU LUB RÓŻNYCH ZASADACH ZAGOSPODAROWANIA
	NIEPRZEKRACZALNE LINIE ZABUDOWY
	NIEPRZEKRACZALNE LINIE ZABUDOWY I GRANICA STREFY GRZEBALNEJ CMENTARZ
	TERENY ZABUDOWY MIESZKANIOWEJ JEDNORODZINNEJ
	TEREN ZABUDOWY MIESZKANIOWEJ I USŁUGOWEJ
	TERENY ZABUDOWY MIESZKANIOWEJ I USŁUGOWEJ
	TERENY USŁUG
	TEREN USŁUG ZDROWIA
	TEREN USŁUG KULTU RELIGIJNEGO
	TEREN USŁUG SPORTOWYCH
	TEREN ZIELENI URZĄDZONEJ
	TEREN CMENTARZA
	TERENY ROLNICZE Z ZABUDOWĄ SIEDLISKOWĄ
	TERENY WÓD POWIERZCHNIOWYCH
	TEREN DROGI PUBLICZNEJ KLASY GŁÓWNEJ
	TERENY DRÓG PUBLICZNYCH KLASY LOKALNEJ
	TERENY DRÓG PUBLICZNYCH KLASY DOJAZDOWEJ
	TERENY DRÓG WEWNĘTRZNYCH

OZNACZENIA OBOWIĄZUJĄCE WYNIKAJĄCE Z PRZEPISÓW ODRĘBNYCH

	OBIEKTY WPISANE DO WOJEWÓDZKIEGO REJESTRU ZABYTKÓW
	STREFA SANITARNA OD ISTNIEJĄCEGO CMENTARZA - 50 m
	STREFA SANITARNA OD ISTNIEJĄCEGO CMENTARZA - 150 m

OZNACZENIA INFORMACYJNE

	LINIE ROZGRANICZAJĄCE DRÓG POZA OBSZAREM PLANU
	GRANICA WARSZAWSKIEGO OBSZARU CHRONIONEGO KRAJOBRAZU POZA OBSZAREM PLANU