





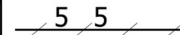









LEGENDA:

USTALENIA PLANU

	GRANICA OBSZARU PLANU
	TEREN ZABUDOWY MIESZKANIOWEJ JEDNORODZINNEJ
	TEREN ZABUDOWY MIESZKANIOWEJ JEDNORODZINNEJ EKSTENSYWNEJ
	TEREN ZABUDOWY MIESZKANIOWEJ JEDNORODZINNEJ I USŁUG SPORTU I REKREACJI
	LINIA ROZGRANICZAJĄCA TERENY O RÓŻNYM PRZEZNACZENIU LUB RÓŻNYCH ZASADACH ZAGOSPODAROWANIA
	NIEPRZEKACZALNA LINIA ZABUDOWY
	WYMIARY OKREŚLAJĄCE W METRACH WZAJEMNE POŁOŻENIE ELEMENTÓW RYSUNKU PLANU
	TEREN DROGI PUBLICZNEJ KLASY LOKALNEJ
	TEREN DROGI PUBLICZNEJ DOJAZDOWEJ
	TEREN DROGI WEWNĘTRZNEJ

OZNACZENIA INFORMACYJNE

	GRANICA WARSZAWSKIEGO OBSZARU CHRONIONEGO KRAJOBRAZU
	GRANICA OTULINY CHOJNOWSKIEGO PARKU KRAJOBRAZOWEGO
	TEREN ZMELIOROWANY
	DROGI W OBOWIĄZUJĄCYM PLANIE, BĘDĄCE POZA OBSZAREM OPRACOWANIA