







OBOWIĄZUJĄCE USTALENIA PLANU

-  granica obszaru objętego planem
-  linia rozgraniczająca tereny o różnym przeznaczeniu lub różnych zasadach zagospodarowania
-  zwymiarowane odległości mierzone w metrach




PRZEZNACZENIE TERENÓW

-  MN-a – tereny zabudowy mieszkaniowej jednorodzinnej
-  KDD – teren drogi publicznej klasy dojazdowej




POZOSTAŁE OZNACZENIA ZGODNIE
Z OBOWIĄZUJĄCĄ ZMIANĄ MIEJSCOWEGO
PLANU OGÓLNEGO ZAGOSPODAROWANIA
PRZESTRZENNEGO GMINY GÓRA KALWARIA

-  nieprzekraczalna linia zabudowy


OBOWIĄZUJĄCE USTALENIA PLANU

-  granica obszaru objętego planem
-  nieprzekraczalna linia zabudowy
-  zwymiarowane odległości mierzone w metrach

POZOSTAŁE OZNACZENIA ZGODNIE
Z OBOWIĄZUJĄCĄ ZMIANĄ MIEJSCOWEGO
PLANU OGÓLNEGO ZAGOSPODAROWANIA
PRZESTRZENNEGO GMINY GÓRA KALWARIA

-  linia rozgraniczająca tereny o różnym przeznaczeniu lub różnych zasadach zagospodarowania
-  MN – teren budownictwa mieszkaniowego jednorodzinnego
-  granica konserwatorskiej strefy obserwacji archeologicznych

ELEMENTY INFORMACYJNE PLANU

-  granica Warszawskiego Obszaru Chronionego Krajobrazu