



LEGENDA:

OBOWIĄZUJĄCE USTALENIA PLANU:

 LINIE ROZGRANICZAJĄCE TERENY O RÓŻNYM PRZEZNACZENIU LUB RÓŻNYCH ZASADACH ZAGOSPODAROWANIA


 NIEPRZEKRACZALNE LINIE ZABUDOWY

 3MN3 TEREN ZABUDOWY MIESZKANIOWEJ JEDNORODZINNEJ

 2KDW TEREN DROGI WEWNĘTRZNEJ

 WYMIAROWANIE ODLEGŁOŚCI W METRACH

OZNACZENIA INFORMACYJNE NIEBĘDĄCE USTALENIAMI PLANU:

 GRANICA STREFY KONSERWATORSKIEJ ZESPOŁU URBANISTYCZNO-BUDOWLANEGO MIASTA GÓRA KALWARIA WPISANEGO DO REJESTRU ZABYTKÓW POD NUMEREM 1444-A

 TEREN PODTAPIANY