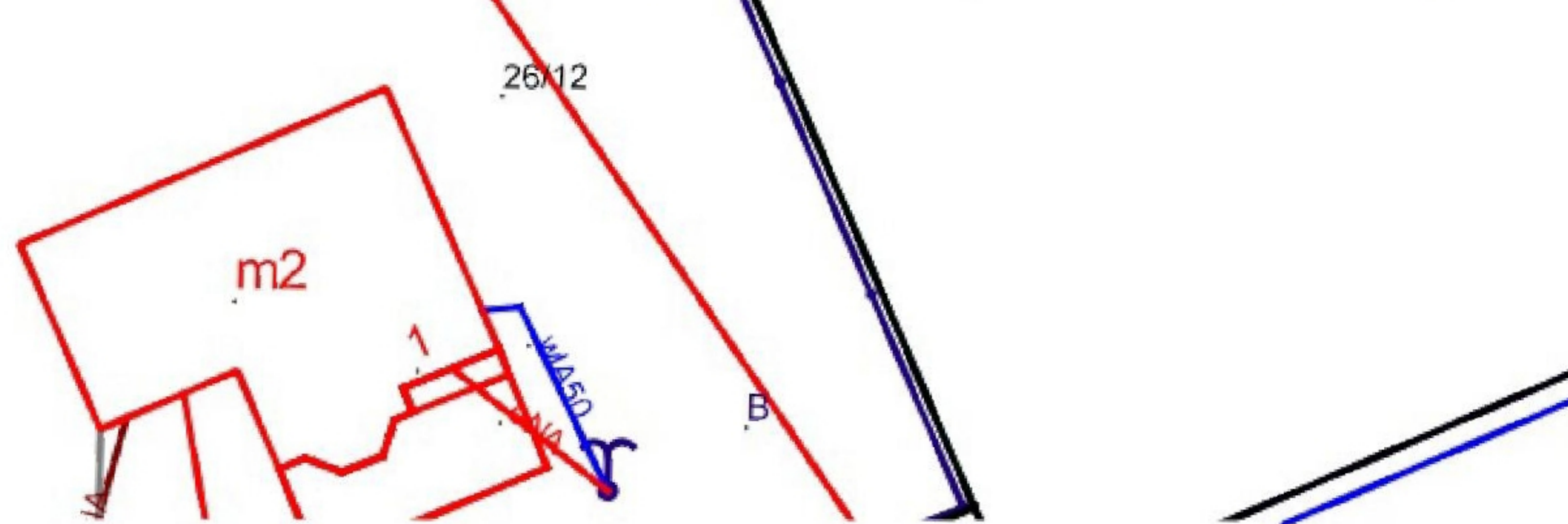



# LEGENDA:

## USTALENIA PLANU

### Oznaczenia liniowe



 GRANICA OBSZARU OBJĘTEGO PLANEM  
ZAGOSPODAROWANIA PRZESTRZENNEGO

 LINIA ROZGRANICZAJĄCA TEREN O RÓŻNYM  
PRZEZNACZENIU LUB RÓŻNYCH ZASADACH  
ZAGOSPODAROWANIA

 NIEPRZEKRACZALNA LINIA ZABUDOWY

 ZWYMIAROWANIE ODLEGŁOŚCI ELEMENTÓW  
ZAGOSPODAROWANIA WYRAŻONE W METRACH

### PRZEZNACZENIE TERENU:

 MNU TEREN ZABUDOWY MIESZKANIOWEJ  
JEDNORODZINNEJ LUB USŁUGOWEJ

 WS RÓW MELIORACYJNY


## OZNACZENIA WYNIKAJĄCE Z PRZEPISÓW ODREBNYCH

 GRANICA OTULINY CHOJNOWSKIEGO PARKU  
KRAJOBRAZOWEGO

 GRANICA WARSZAWSKIEGO OBSZARU  
CHRONIONEGO KRAJOBRAZU

 STREFA ARCHOLOGICZNEJ OCHRONY  
KONSERWATORSKIEJ

## OZNACZENIA INFORMACYJNE

 DROGI W OBOWIĄZUJĄCYM PLANIE, BĘDĄCE  
POZA OBSZAREM OPRACOWANIA