
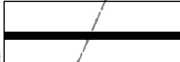
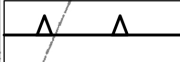
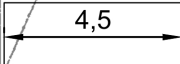




# LEGENDA

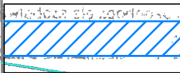


## OZNACZENIA OBOWIĄZUJACE

	GRANICA MIEJSCOWEGO PLANU ZAGOSPODAROWANIA PRZESTRZENNEGO
	LINIE ROZGRANICZAJĄCE TERENY O RÓŻNYM PRZEZNACZENIU
	NIEPRZEKRACZALNA LINIA ZABUDOWY
	ZWYMIAROWANIE WZAJEMNE ODLEGŁOŚCI ELEMENTÓW WYRAŻONE W METRACH

## PRZEZNACZENIE TERENÓW

	TEREN ZABUDOWY MIESZKANIOWEJ JEDNORODZINNEJ I USŁUGOWEJ
	TEREN DROGI PUBLICZNEJ KLASY LOKALNEJ

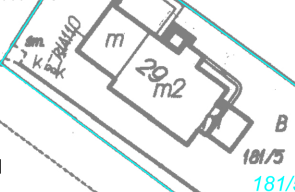
## OZNACZENIA OBOWIĄZUJĄCE WYNIKAJĄCE Z PRZEPISÓW ODREBNYCH

	RÓW MELIORACYJNY
	TERENY ZDRENOWANE
	STREFA OCHRONY KONSERWATORSKIEJ ZABYTKÓW ARCHEOLOGICZNYCH WRAZ Z NUMEREM EWIDENCYJNYM STANOWISKA ARCHEOLOGICZNEGO

## OZNACZENIA INFORMACYJNE

	NUMERY I GRANICE EWIDENCYJNE DZIAŁEK
--	--------------------------------------

181/10  
181/10



177/4

114,4

2018-07-16

2018-07-16

180/2

Starosty Piaseczyńskiego

Wydziału Geodezji i Katastru

184/1

Ps