

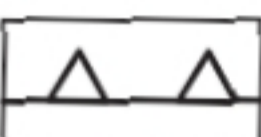








LEGENDA




OZNACZENIA OBOWIĄZUJĄCE:

-  GRANICA OBSZARU OBJĘTEGO USTALENIAMI MIEJSCOWEGO PLANU ZAGOSPODAROWANIA PRZESTRZENNEGO
-  LINIE ROZGRANICZAJĄCE TERENY O RÓŻNYM PRZEZNACZENIU LUB RÓŻNYCH ZASADACH ZAGOSPODAROWANIA
-  NIEPRZEKRACZALNE LINIE ZABUDOWY
-  WYMIARY OKREŚLAJĄCE W METRACH WZAJEMNE POŁOŻENIE ELEMENTÓW RYSUNKU PLANU




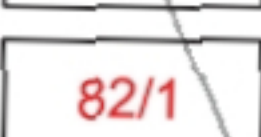
PRZEZNACZENIE TERENÓW:

-  **1MNe** TERENY ZABUDOWY MIESZKANIOWEJ JEDNORODZINNEJ EKSTENSYWNEJ
-  **1MN** TERENY ZABUDOWY MIESZKANIOWEJ JEDNORODZINNEJ
-  **1KDL** TEREN DROGI LOKALNEJ
-  **1KDD**
2KDD TERENY DRÓG DOJAZDOWYCH
-  **1KDW** TEREN DROGI WEWNĘTRZNEJ

OZNACZENIA OBOWIĄZUJĄCE WYNIKAJĄCE Z PRZEPISÓW ODRĘBNYCH:

-  GRANICA OTULINY CHOJNOWSKIEGO PARKU KRAJOBRAZOWEGO
-  GRANICA WARSZAWSKIEGO OBSZARU CHRONIONEGO KRAJOBRAZU
-  TERENY ZMELIOROWANE

OZNACZENIA INFORMACYJNE:

-  LINIE ROZGRANICZAJĄCE TERENY O RÓŻNYM PRZEZNACZENIU POZA GRANICAMI OPRACOWANIA
-  OSIE DRÓG
-  GRANICE EWIDENCYJNE DZIAŁEK
-  **82/1** NUMERY EWIDENCYJNE DZIAŁEK