










Legenda


OBOWIĄZUJĄCE USTALENIA PLANU

-  granica obszaru objętego planem
-  linie rozgraniczające tereny o różnym przeznaczeniu lub różnych zasadach zagospodarowania
-  obowiązujące linie kształtowania zabudowy pierzejowej
-  obowiązujące linie zabudowy
-  nieprzekraczalne linie zabudowy
-  miejsca lokalizacji usług w parterach budynków
-  strefy obowiązkowego zastosowania obiektów małej architektury upamiętniających lokalizację stacji Drogi Krzyżowej
-  dominanta przestrzenna upamiętniająca lokalizację dawnej dzwonnicy
-  projektowany szpaler drzew
-  strefa wyższej zabudowy
-  wymiarowanie odległości pomiędzy liniami wyrażone w metrach



KOLEJNY NUMER TERENU I SYMBOL PRZEZNACZENIA TERENU

-  MN - teren zabudowy mieszkaniowej jednorodzinnej
-  MW - teren zabudowy mieszkaniowej wielorodzinnej
-  MW/U - teren zabudowy mieszkaniowej wielorodzinnej z usługami
-  U/M - teren zabudowy usługowej i zabudowy mieszkaniowej
-  U - teren zabudowy usługowej
-  E - teren infrastruktury technicznej - stacja transformatorowa
-  KG/W - tereny urządzeń infrastruktury technicznej oraz parkingów
-  KG - teren parkingów i garaży
-  KD/P - teren przestrzeni publicznej - plac miejski



TERENY KOMUNIKACJI

-  KDG/Z - teren drogi głównej, docelowo drogi zbiorczej
-  KDZ - teren drogi zbiorczej
-  KDL - teren drogi lokalnej
-  KDD - teren drogi dojazdowej
-  KDPJ - teren ciągu pieszo-jezdnego
-  KDW - teren drogi wewnętrznej

OZNACZENIA O CHARAKTERZE INFORMACYJNYM

-  istniejące ujęcie wody
-  budynki wpisane do gminnej ewidencji zabytków

OZNACZENIA ODZWIERCIEDLAJĄCE USTALENIA PRZEPISÓW ODRĘBNYCH

-  granica pierwszej strefy ochrony konserwatorskiej
-  granica drugiej strefy ochrony konserwatorskiej