






Legenda

OBOWIĄZUJĄCE USTALENIA PLANU

USTALENIA LINIOWE

-  granica obszaru objętego zmianą planu
-  linie rozgraniczające tereny o różnym przeznaczeniu lub różnych zasadach zagospodarowania
-  nieprzekraczalne linie zabudowy określone ściśle




PRZEZNACZENIE TERENÓW

-  UPST, MN - tereny działalności gospodarczej z dopuszczeniem mieszkalnictwa
-  KDL - teren drogi publicznej klasy lokalnej

INNE USTALENIA



-  ⁶ zwymiarowane odległości mierzone w metrach

ELEMENTY INFORMACYJNE PLANU

-  linie rozgraniczające tereny poza obszarem planu
-  nieprzekraczalne linie zabudowy poza obszarem planu
-  oznaczenia terenów poza obszarem planu

Pozostałe oznaczenia zgodnie z uchwałą Nr 446/XLVI/2002 Rady Miejskiej w Górze Kalwarii z dnia 23 maja 2002 r. w sprawie miejscowego planu zagospodarowania przestrzennego dla wsi Łubna

INNE USTALENIA

-  elektroenergetyczna linia średniego napięcia 15kV
-  pompownia ścieków

POSTULATY I INFORMACJE

-  podziały istniejące (adaptowane)