

# Legenda

## OBOWIĄZUJĄCE USTALENIA PLANU

 granica obszaru objętego planem


 nieprzekraczalna linia zabudowy

 zwymiarowane odległości mierzone w metrach

## ELEMENTY INFORMACYJNE PLANU


 linie rozgraniczające tereny  
poza obszarem opracowania

*Pozostałe oznaczenia zgodnie z uchwałą Nr 352/XXV/2004 Rady Miejskiej w Górze Kalwarii z dnia 3 grudnia 2004 r. w sprawie uchwalenia miejscowego planu zagospodarowania przestrzennego dla fragmentu wsi Tomice*

 linie rozgraniczające tereny o różnym przeznaczeniu  
lub różnych zasadach zagospodarowania

## PRZEZNACZENIE TERENÓW

 MNR - tereny zabudowy rezydencjonalnej

 UP - tereny usług publicznych

## ELEMENTY KSZTAŁTOWANIA ZABUDOWY I ZAGOSPODAROWANIA TERENÓW


 linie proponowanych podziałów geodezyjnych

## OBSZARY I TERENY CHRONIONE

 strefa ochrony konserwatorskiej

## POZOSTAŁE OZNACZENIA

 granice obszaru objętego drenażem systematycznym

 obszary będące dotychczas budowlanymi