


# LEGENDA

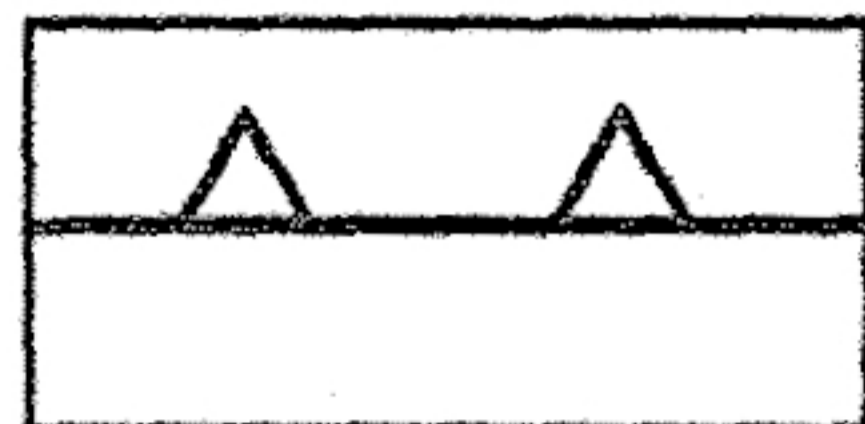
## OZNACZENIA OBOWIĄZUJĄCE



GRANICA OBSZARU OBJĘTEGO USTALENIAMI PLANU




LINIE ROZGRANICZAJĄCE TERENY O RÓŻNYM PRZEZNACZENIU LUB RÓŻNYCH ZASADACH ZAGOSPODAROWANIA



NIEPRZEKRACZALNE LINIE ZABUDOWY



PAS ZIELENI IZOLACYJNEJ



ZWYMIAROWANE WZAJEMNE ODLEGŁOŚCI ELEMENTÓW ZAGOSPODAROWANIA WYRAŻONE W METRACH

## PRZEZNACZENIE TERENÓW

**1MNU**  
**2MNU**

TERENY ZABUDOWY MIESZKANIOWEJ JEDNORODZINNEJ Z DOPUSZCZENIEM ZABUDOWY USŁUGOWEJ

**3MU**

TERENY ZABUDOWY MIESZKANIOWEJ I USŁUGOWEJ

**4KDD**  
**5KDD**


TERENY DRÓG DOJAZDOWYCH

## TERENY PODLEGAJĄCE OCHRONIE NA PODSTAWIE PRZEPISÓW ODREBNYCH



OBSZAR WARSZAWSKIEGO CHRONIONEGO KRAJOBRAZU

## OZNACZENIA INFORMACYNE



GRANICA WARSZAWSKIEGO OBSZARU CHRONIONEGO KRAJOBRAZU



GRANICE EWIDENCYJNE DZIAŁEK

14/5

NUMERY EWIDENCYJNE DZIAŁEK