



## OZNACZENIA GRAFICZNE BĘDĄCE USTALENIAMI PLANU:

 GRANICA PLANU


 LINIE ROZGRANICZAJĄCE TERENY O RÓŻNYM PRZEZNACZENIU  
LUB RÓŻNYCH ZASADACH ZAGOSPODAROWANIA

 NIEPRZEKRACZALNE LINIE ZABUDOWY


 ZIELEŃ WYSOKA DO ZACHOWANIA

 37,0  
ZWYMIAROWANE WZAJEMNE ODLEGŁOŚCI  
ELEMENTÓW ZAGOSPODAROWANIA PODANE W METRACH

## SYMBOLE TERENÓW:

 TERENY ZABUDOWY MIESZKANIOWEJ  
JEDNORODZINNEJ EKSTENSYWNEJ

## OZNACZENIA GRAFICZNE O CHARAKTERZE INFORMACYJNYM

 GRANICA PLANU UCHWALONEGO UCHWAŁĄ NR XX/144/2015  
RADY MIEJSKIEJ GÓRY KALWARII Z DNIA 28 PAŹDZIERNIKA 2015R.

 OZNACZENIA POZA GRANICĄ PLANU

1/170  
NUMERY DZIAŁEK EWIDENCYJNYCH

CAŁY OBSZAR PLANU POŁOŻONY JEST W GRANICACH  
WARSZAWSKIEGO OBSZARU CHRONIONEGO KRAJOBRAZU

