









# Legenda

oznaczenia ustaleń planu:	oznaczenia informacyj- ne:	
		granice obszaru objętego planem
		linie rozgraniczające tereny o różnym przeznaczeniu lub różnych zasadach zagospodarowania
		linie rozgraniczające tereny poza obszarem planu
		numer terenu określony symbolem cyfrowym
		przeznaczenie terenu określone symbolem literowym

## przeznaczenie terenów:

		usługi
		usługi sportu i rekreacji w zieleni
		zabudowa mieszkaniowa jednorodzinna i usługi
		zabudowa mieszkaniowa jednorodzinna
		lasy
		wody powierzchniowe
		drogi publiczne: KD-GP - główne ruchu przyspieszonego, KD-Z - zbiorcze, KD-L - lokalne, KD-D - dojazdowe

## elementy kształtowania zagospodarowania terenów:

		nieprzekraczalne linie zabudowy
		wymiary w metrach
		rowy do zachowania ciągłości i przebudowy
		rejon lokalizacji reklam wolno stojących,

## obszary o szczególnych warunkach i zasadach zagospodarowania:

		strefy konserwatorskie ochrony archeologicznej
		granica Warszawskiego Obszaru Chronionego Krajobrazu
		strefa skomplikowanych warunków gruntowo - wodnych