



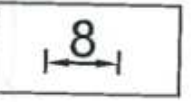


LEGENDA

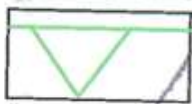
OZNACZENIA OBOWIĄZUJĄCE

	GRANICA OBSZARU OBJĘTEGO USTALENIAMI PLANU
	LINIE ROZGRANICZAJĄCE TERENY O RÓŻNYM PRZEZNACZENIU LUB RÓŻNYCH ZASADACH ZAGOSPODAROWANIA
	NIEPRZEKRACZALNE LINIE ZABUDOWY
	PAS ZIELENI IZOLACYJNEJ
	ZWYMIAROWANE WZAJEMNE ODLEGŁOŚCI ELEMENTÓW ZAGOSPODAROWANIA WYRAŻONE W METRACH

PRZEZNACZENIE TERENÓW

od 1MNU do 5MNU	TERENY ZABUDOWY MIESZKANIOWEJ JEDNORODZINNEJ Z DOPUSZCZENIEM ZABUDOWY USŁUGOWEJ
od 1U do 3U	TERENY ZABUDOWY USŁUGOWEJ
1KDZ	TEREN DROGI ZBIORCZEJ
od 1KDD do 4KDD	TERENY DRÓG DOJAZDOWYCH
od 1KDW do 3KDW	TERENY DRÓG WEWNĘTRZNYCH

USTALENIA WYNIKAJĄCE Z PRZEPISÓW ODREBNYCH

	GRANICA WARSZAWSKIEGO OBSZARU CHRONIONEGO KRAJOBRAZU
---	--

OZNACZENIA INFORMACYJNE

	STACJA TRAFÓ
---	--------------

