










LEGENDA

OZNACZENIA OBOWIĄZUJĄCE

-  GRANICA OBSZARU OBJĘTEGO USTALENIAMI PLANU
-  LINIE ROZGRANICZAJĄCE TERENY O RÓŻNYM PRZEZNACZENIU LUB RÓŻNYCH ZASADACH ZAGOSPODAROWANIA
-  NIEPRZEKRACZALNE LINIE ZABUDOWY
-  MINIMALNE STREFY LOKALIZACJI MIEJSC POSTOJOWYCH DLA SAMOCHODÓW W GRANICACH DZIAŁEK BUDOWLANYCH I DRÓG
-  STREFY ZIELENI URZĄDZONEJ W GRANICACH DZIAŁEK BUDOWLANYCH
-  RÓW MELIORACYJNY - DO ZACHOWANIA
-  RÓW MELIORACYJNY DO CZĘŚCIOWEJ LUB CAŁKOWITEJ PRZEBUDOWY ALBO DO CAŁKOWITEGO LUB CZĘŚCIOWEGO PRZEKRYCIA
-  GRANICE TERENÓW O NIEKORZYSTNYCH WARTOŚCIACH GRUNTOWO-WODNYCH
-  ZWYMIAROWANE WZAJEMNE ODLEGŁOŚCI ELEMENTÓW ZAGOSPODAROWANIA

OZNACZENIA ODZWIERCIEDLAJĄCE USTALENIA PRZEPISÓW ODREBNYCH

-  GRANICE STREFY OCHRONY KONSERWATORSKIEJ
-  GRANICE STREFY OCHRONY SANITARNEJ OD ISTNIEJĄCYCH CMENTARZY
-  NUMER EWIDENCYJNY DZIAŁKI
-  GRANICE OBRĘBÓW GEODEZYJNYCH
-  GRANICE WŁASNOŚCI
-  ISTNIEJĄCA LINIA ELEKTROENERGETYCZNA 15kV Z PASEM OCHRONNYM (po 5 m na stronę od osi linii)

PRZEZNACZENIE TERENÓW

- MW** TERENY ZABUDOWY MIESZKANIOWEJ WIELORODZINNEJ
- MWn** TERENY ZABUDOWY MIESZKANIOWEJ WIELORODZINNEJ NISKIEJ
- MN** TERENY ZABUDOWY MIESZKANIOWEJ JEDNORODZINNEJ
- MWU** TERENY ZABUDOWY MIESZKANIOWEJ WIELORODZINNEJ I ZABUDOWY USŁUGOWEJ
- UMN** TERENY ZABUDOWY USŁUGOWEJ I ZABUDOWY MIESZKANIOWEJ JEDNORODZINNEJ
- U** TERENY ZABUDOWY USŁUGOWEJ
- Up** TEREN ZABUDOWY USŁUGOWEJ O FUNKCJI PUBLICZNEJ
- W** TERENY INFRASTRUKTURY TECHNICZNEJ WODOCIĄGOWEJ
- ZCz** TEREN CMENTARZA ZAMKNIĘTEGO
- ZP** TERENY ZIELENI URZĄDZONEJ - PARKÓW
- KDZ** TEREN DRÓG ZBIORCZEJ
- KDL** TERENY DRÓG LOKALNYCH
- KDD** TERENY DRÓG DOJAZDOWYCH
- KDP** TEREN CIĄGU PIESZO - ROWEROWEGO
- KDW** TERENY DRÓG WEWNĘTRZNYCH