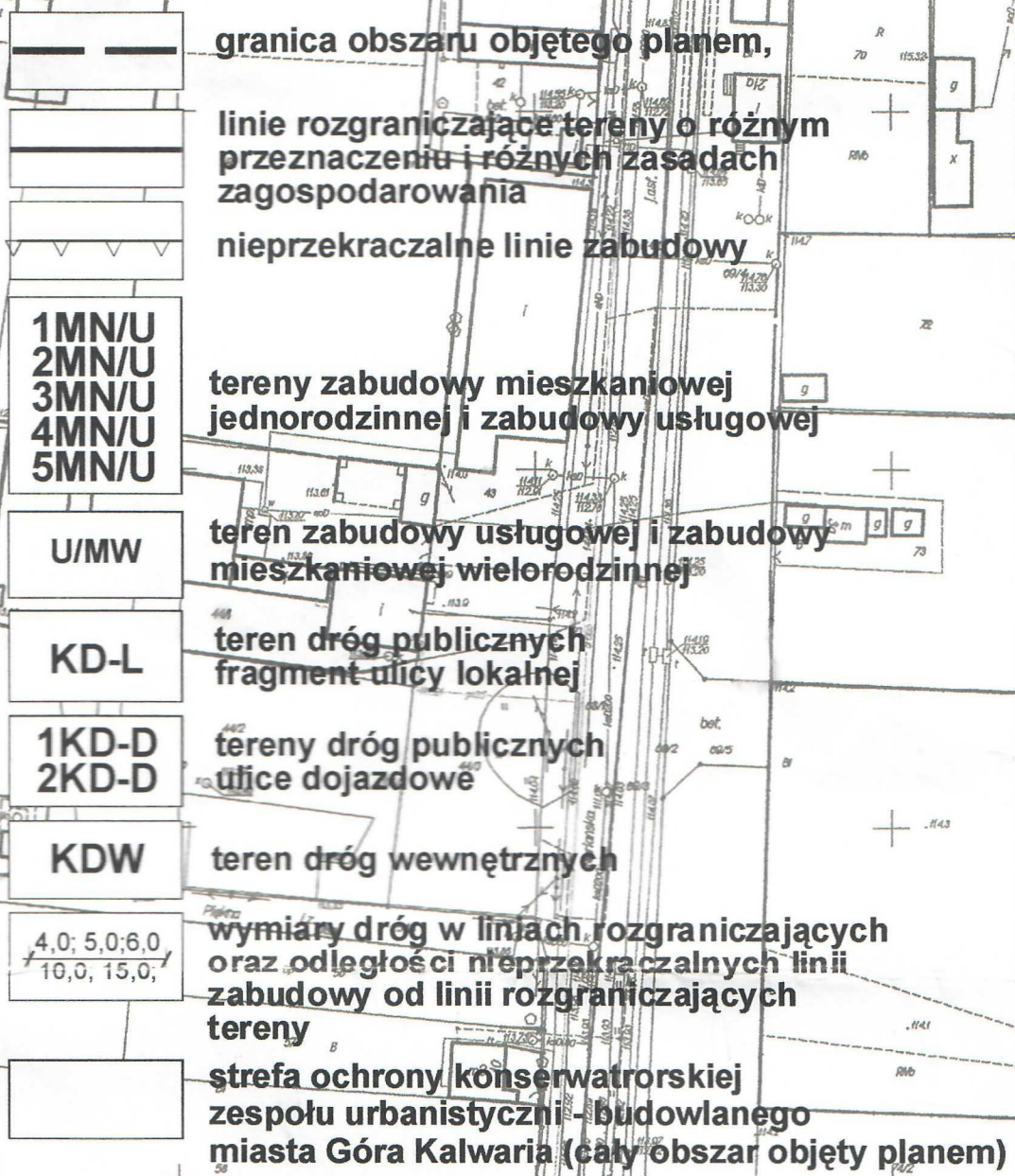









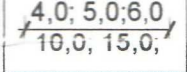


LEGENDA

USTALENIA PLANU

- 
-  granica obszaru objętego planem,
 -  linie rozgraniczające tereny o różnym przeznaczeniu i różnych zasadach zagospodarowania
 -  nieprzekraczalne linie zabudowy
 -  tereny zabudowy mieszkaniowej jednorodzinnej i zabudowy usługowej
 -  teren zabudowy usługowej i zabudowy mieszkaniowej wielorodzinnej
 -  teren dróg publicznych fragment ulicy lokalnej
 -  tereny dróg publicznych ulice dojazdowe
 -  teren dróg wewnętrznych
 -  wymiary dróg w liniach rozgraniczających oraz odległości nieprzekraczalnych linii zabudowy od linii rozgraniczających tereny
 -  strefa ochrony konserwatorskiej zespołu urbanistyczni- budowlanego miasta Góra Kalwaria (cały obszar objęty planem)

ELEMENTY INFORMACYJNE PLANU NIE PODLEGAJĄCE UCHWALENIU

-  linie rozgraniczające terenów i ulic położonych poza obszarem objętym planem
-  oś ulicy położonej poza obszarem objętym planem