

Legenda

oznaczenia
będące
ustaleniami
planu:

oznaczenia
informacyj-
ne



granica obszaru objętego planem

linie rozgraniczające tereny o różnym przeznaczeniu
lub różnym sposobie zagospodarowania



linie rozgraniczające tereny o różnym przeznaczeniu
lub różnym sposobie zagospodarowania poza obszarem planu

przeznaczenie terenów:



usługi




zabudowa mieszkaniowa jednorodzinna



lasy



dolesienia



wody powierzchniowe



drogi publiczne:

KD-GP - klasy głównej ruchu przyspieszonego,

KD-Z - klasy zbiorczej,

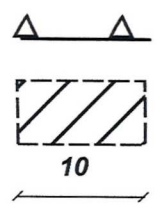
KD-L - klasy lokalnej,

KD-D - klasy dojazdowej

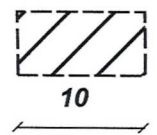


ciągi pieszo-jezdne

elementy kształtowania zagospodarowania terenów:



nieprzekraczalne linie zabudowy



stawy do zachowania

wymiary

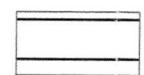
obszary o szczególnych warunkach i zasadach zagospodarowania:




granice Warszawskiego Obszaru Chronionego Krajobrazu



strefa obszarów zdrenowanych



strefa skomplikowanych warunków gruntowo - wodnych



strefy potencjalnego szkodliwego oddziaływania od linii elektroenergetycznych średniego napięcia