







LEGENDA

OZNACZENIA OBOWIAZUJĄCE

	GRANICA OBSZARU OBJĘTEGO USTALENIAMI PLANU
	LINIE ROZGRANICZAJĄCE TERENY O RÓŻNYM PRZEZNACZENIU LUB RÓŻNYCH ZASADACH ZAGOSPODAROWANIA
	NIEPRZEKRACZALNE LINIE ZABUDOWY
	GRANICA STREFY ARCHEOLOGICZNEJ OCHRONY KONSERWATORSKIEJ
	SYMBOLE DZIAŁEK
	WYMIAR OBOWIAZUJĄCY




PRZEZNACZENIE TERENÓW

MNe	TERENY ZABUDOWY MIESZKANIOWEJ JEDNORODZINNEJ EKSTENSYWNEJ
WS	TERENY WÓD POWIERZCHNIOWYCH (RÓW MELIORACYJNY)
ZL	TERENY LASÓW
DZL	TEREN DOLESIENIA
KDZ	TEREN DROGI ZBIORCZEJ
KDL	TEREN DROGI LOKALNEJ
KDD	TEREN DROGI DOJAZDOWEJ
KDW	TEREN DROGI WEWNĘTRZNEJ

OZNACZENIA INFORMACYJNE

	GRANICA GMINY GÓRA KALWARIA
	NUMER EWIDENCYJNY STANOWISKA ARCHEOLOGICZNEGO
	NUMER EWIDENCYJNE DZIAŁEK
	GRANICE WŁASNOŚCI
	LINIE ROZGRANICZAJĄCE DRÓG POZA GRANICAMI OBSZARU OBJĘTEGO USTALENIAMI PLANU
	ZBIERACZ MELIORACYJNY
	WYMIAR INFORMACYJNY

GRANICE OBSZARÓW CHRONIONYCH - WYZNACZONE NA PODSTAWIE PRZEPISÓW ODRĘBNYCH

	GRANICA CHOJNOWSKIEGO PARKU KRAJOBRAZOWEGO
	GRANICA OTULINY CHOJNOWSKIEGO PARKU KRAJOBRAZOWEGO
	GRANICA WARSZAWSKIEGO OBSZARU CHRONIONEGO KRAJOBRAZU