

LEGENDA

OZNACZENIA OBOWIAZUJĄCE

	GRANICA OBSZARU OBJĘTEGO USTALENIAMI PLANU
	LINE ROZGRANICZAJĄCE TERENY O RÓŻNYM PRZEZNACZENIU LUB RÓŻNYCH ZASADACH ZAGOSPODAROWANIA PRZESTRZENNEGO
	NIEPRZEKRACZALNA LINIA ZABUDOWY
	OBOWIAZUJĄCA LINIA ZABUDOWY
	SYMBOLE DZIAŁEK
	DZIAŁKI, KTÓRE NIE MOGĄ BEZ POŁĄCZENIA Z DZIAŁKĄ SĄSIEDNIĄ STANOWIĆ DZIAŁEK BUDOWLANYCH
	ROWY ODWADNIAJĄCE ODKRYTE DO ZACHOWANIA
	PROJEKTOWANE OGRODZENIA
	STREFA ZIELENI URZĄDZONEJ




PRZEZNACZENIE TERENÓW

	TEREN ZABUDOWY MIESZKANIOWEJ JEDNORODZINNEJ EKSTENSYWNEJ
	TEREN ZABUDOWY MIESZKANIOWEJ JEDNORODZINNEJ
	TEREN ZABUDOWY USŁUGOWEJ
	TEREN LASU
	TEREN DOLESIENIA
	TEREN ROLNY
	TEREN DRÓGI ZBIÓRCZEJ
	TERENY DRÓG LOKALNYCH
	TERENY DRÓG DOJAZDOWYCH
	TEREN CIĄGU PIESZEGO

OZNACZENIA INFORMACYJNE

	GRANICA GMINY GÓRA KALWARIA
	NUMER EWIDENCYJNY STANOWISKA ARCHEOLOGICZNEGO
	NUMER EWIDENCYJNY DZIAŁKI
	GRANICE WŁASNOŚCI
	GRANICA STREFY ARCHEOLOGICZNEJ OCHRONY KONSERWATORSKIEJ
	GRANICE TERENÓW ZMELIOROWANYCH
	PROPONOWANE PODZIAŁY WŁASNOŚCIOWE
	LINE ROZGRANICZAJĄCE DRÓG POZA GRANICAMI OBSZARU OBJĘTEGO USTALENIAMI PLANU
	OSIE DRÓG
	GRANICE DZIAŁEK WSKAZANE DO WSPÓLNEGO ZAINWESTOWANIA

GRANICE OBSZARÓW CHRONIONYCH - WYZNACZONE NA PODSTAWIE PRZEPISÓW ODREBNYCH

	GRANICA CHOJNOWSKIEGO PARKU KRAJOBRAZOWEGO
	GRANICA OTULINY CHOJNOWSKIEGO PARKU KRAJOBRAZOWEGO
	GRANICA WARSZAWSKIEGO OBSZARU CHRONIONEGO KRAJOBRAZU