



Legenda:

 granica administracyjna miasta Góra Kalwaria

 linie rozgraniczające tereny o różnym przeznaczeniu lub różnych zasadach zagospodarowania

przeznaczenie terenów:


 U - usługi

 U/MN - usługi i zabudowa mieszkaniowa jednorodzinna

 MZ/UO - mieszkalnictwo zbiorowe i usługi oświaty

 MN/U - zabudowa mieszkaniowa jednorodzinna i usługi

 MN - zabudowa mieszkaniowa jednorodzinna

 MNe - zabudowa jednorodzinna ekstensywna


 RM - zabudowa zagrodowa

 ZN - zieleń naturalna

 ZP - zieleń parkowa

 R/ZN - rolnicza przestrzeń produkcyjna i zieleń naturalna

 WS - wody śródlądowe

 tereny dróg publicznych:
KD-Z - klasy drogi zbiorczej
KD-L - klasy drogi lokalnej
KD-D - klasy drogi dojazdowej
KPP - ciągów pieszych

 KDW - tereny dróg wewnętrznych

elementy kształtowania zagospodarowania terenów:

 nieprzekraczalne linie zabudowy


 rejon lokalizacji platform widokowych

 proponowane podziały na działki budowlane

obiekty i tereny chronione:

 obiekty wpisane do rejestru Wojewódzkiego Konserwatora Zabytków

 obiekty w gminnej ewidencji zabytków


 bunkry do zachowania

 obszar wpisany do rejestru Wojewódzkiego Konserwatora Zabytków

 układ urbanistyczno-budowlany wpisany do rejestru WKZ

 granica zbiornika wód podziemnych

 Warszawski Obszar Chronionego Krajobrazu (WOCHK)

 strefa szczególnej ochrony ekologicznej WOCHK

 strefa potencjalnego zagrożenia powodzią

 strefa zagrożona osuwaniem się mas ziemnych

 kępy drzew do zachowania

 drzewa do zachowania

 drzewa do bezwzględnej zachowania