


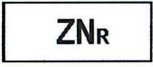















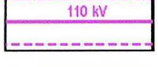
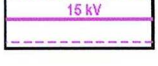
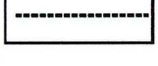









OZNACZENIA OBOWIĄZUJĄCE

	GRANICE OBSZARU OBJĘTEGO USTALENIAMI PLANU
	LINIE ROZGRANICZAJĄCE TERENY O RÓŻNYM PRZEZNACZENIU I RÓŻNYCH ZASADACH ZAGOSPODAROWANIA
	NIEPRZEKRACZALNA LINIA ZABUDOWY

PRZEZNACZENIE TERENÓW

	TERENY ZIELENI OBJĘTE FORMAMI OCHRONY
	TERENY ROLNICZE
	TEREN ZABUDOWY ZAGRODOWEJ W GOSPODARSTWACH ROLNYCH, HODOWLANYCH, REKREACJI I SPORTÓW JEŹDZIECTWA
	TERENY WÓD POWIERZCHNIOWYCH ŚRÓDLĄDOWYCH RZEKI MAŁEJ
	TEREN WÓD POWIERZCHNIOWYCH ŚRÓDLĄDOWYCH STOJĄCYCH
	TERENY LASÓW
	TEREN DROGI GŁÓWNEJ RUCHU PRZYSPIESZONEGO
	TEREN DROGI LOKALNEJ
	TEREN DROGI DOJAZDOWEJ
	TEREN CIĄGU PIESZO- JEZDNEGO

OZNACZENIA INFORMACYJNE

	GRANICA ADMINISTRACYJNA GMINY GÓRA KALWARIA
	GRANICE OBRĘBÓW GEODEZYJNYCH
	NUMER OBRĘBU GEODEZYJNEGO
	GRANICE GEODEZYJNE DZIAŁEK
	NUMER EWIDENCYJNY DZIAŁKI
	JEDNOTOROWA LINIA NAPOWIETRZNA WYSOKIEGO NAPIĘCIA ZE STREFĄ OCHRONNĄ
	LINIA NAPOWIETRZNA ŚREDNIEGO NAPIĘCIA ZE STREFĄ OCHRONNĄ
	LINIE ROZGRANICZAJĄCE TERENY O RÓŻNYM PRZEZNACZENIU LUB RÓŻNYCH SPOSOBACH ZAGOSPODAROWANIA POZA OBSZAREM OPRACOWANIA
	POWIERZCHNIOWE UTWORY GEOLOGICZNE PODLEGAJĄCE OCHRONIE 1 - TORFY 2 - TORFY NA PIASKACH RZECZNYCH
	OBSZAR O WYSOKICH WARTOŚCIACH PRZYRODNICZYCH - ŁĄKI SOŁECKIE - STREFA WYSTĘPOWANIA RZADKICH I CHRONIONYCH GATUNKÓW ROŚLIN I ZWIERZĄT
	OBSZAR O WYSOKICH WARTOŚCIACH PRZYRODNICZYCH - STAWY W BANIOSZE - STREFA BYTOWANIA RZADKICH GATUNKÓW PTAKÓW
	KIERUNKI POWIĄZAŃ EKOLOGICZNYCH
	ISTNIEJĄCY SZLAK TURYSTYCZNY
	TERENY O NAJWYŻSZYM STOPNIU UCIAŹLIWOŚCI DLA ŚRODOWISKA PRZYRODNICZEGO
	RZEKA MAŁA
	ROWY MELIORACYJNE
	ZBIORNIK WODY STOJĄCEJ - STAW W BANIOSZE