





LEGENDA:

OZNACZENIA OBOWIĄZUJĄCE:

	GRANICA OBSZARU OBJĘTEGO USTALENIAMI PLANU
	LINIE ROZGRANICZAJĄCE TERENY O RÓŻNYM PRZEZNACZENIU I RÓŻNYCH ZASADACH ZAGOSPODAROWANIA PRZESTRZENNEGO
	OBOWIĄZUJĄCE PIERZEJOWE LINIE ZABUDOWY
	OBOWIĄZUJĄCE LINIE ZABUDOWY
	NIEPRZEKRACZALNE LINIE ZABUDOWY
	BUDYNKI O WARTOŚCIACH KULTUROWYCH OBJĘTE OCHRONĄ KONSERWATORSKĄ /WYZNACZONE W PLANIE/
	BUDYNKI WYMAGAJĄCE REWALORYZACJI (ISTOTNE DLA SYLWETY MIASTA)
	BUDYNKI PRZEWIDZIANE DO WYMIANY - OBOWIĄZUJE ZAKAZ ROZBUDOWY, PRZEBUDOWA BUDYNKU NA ZASADACH OKREŚLONYCH JAK DLA ZABUDOWY NOWEJ
	OBSZARY ZDEGRADOWANE, WYMAGAJĄCE REHABILITACJI
	ELEWACJE BUDYNKÓW DO ZACHOWANIA
	KUBATURY BUDYNKÓW WRAZ Z ELEWACJĄ DO ZACHOWANIA
	GRANICE KONSERWATORSKIEJ STREFY OCHRONY ARCHEOLOGICZNEJ
	SPOSÓB OBSŁUGI KOMUNIKACYJNEJ DZIAŁKI POPRZEC ZACHOWANIE PRZEJAZDU NA TEREN DZIAŁKI
	SPOSÓB OBSŁUGI KOMUNIKACYJNEJ DZIAŁKI POPRZEC WYKONANIE PRZEJAZDU BRAMOWEGO
	GRANICE WYSTĘPOWANIE GRUNTÓW SŁABONOŚNYCH, WYMAGANE BADANIA PODŁOŻA
	OBSZAR WYSTĘPOWANIE TERENÓW ZAGROŻONYCH OSUWANIEM SIĘ MAS ZIEMNYCH
	KRAWĘDŹ SKARPY O DUŻYM STOPNIU ZAGROŻENIA RUCHAMI MASOWYMI
	KRAWĘDŹ SKARPY O ŚREDNIM STOPNIU ZAGROŻENIA RUCHAMI MASOWYMI
	KRAWĘDŹ SKARPY O NIEMALIM STOPNIU ZAGROŻENIA RUCHAMI MASOWYMI
	LOKALIZACJA CIĄGÓW PIESZYCH, OBOWIĄZUJĄCYCH









0 10 20 30 40 50 60 70 80 90 100 (m)

MN	TERENY ZABUDOWY MIESZKANIOWEJ JEDNORODZINNEJ
MWu	TERENY ZABUDOWY MIESZKANIOWEJ WIELORODZINNEJ Z DOPUSZCZENIEM USŁUG
U/MW	TERENY ZABUDOWY USŁUGOWEJ I/LUB MIESZKANIOWEJ WIELORODZINNEJ
MW	TERENY ZABUDOWY MIESZKANIOWEJ WIELORODZINNEJ
U	TERENY ZABUDOWY USŁUGOWEJ
Uo	TERENY ZABUDOWY USŁUG OŚWIATY I KULTURY
U/Uo	TERENY ZABUDOWY USŁUG OŚWIATY I KULTURY I/LUB INNYCH USŁUG PUBLICZNYCH
Uo/US	TERENY ZABUDOWY USŁUG OŚWIATY I KULTURY ORAZ SPORTU I REKREACJI
Ur	TERENY ZABUDOWY USŁUGOWEJ - KULTU RELIGIJNEGO
Up	TERENY ZABUDOWY USŁUGOWEJ - USŁUGI PUBLICZNE
Uz	TERENY ZABUDOWY USŁUGOWEJ W ZIELENI
KDz	TERENY PRZESTRZENI PUBLICZNEJ - SKWERY/PLACE Z ZIELENIĄ URZĄDZONĄ
ZPu	TERENY ZIELENI URZĄDZONEJ NA SKARPIE
Zn	TERENY ZIELENI NIEURZĄDZONEJ
KSs	TEREN OBSŁUGI KOMUNIKACYJNEJ - STACJA PALIW PŁYNNYCH
K	TEREN URZĄDZEŃ INFRASTRUKTURY TECHNICZNEJ - KANALIZACJI
WS	TEREN WÓD RZEKI CEDRON
KDGP	TEREN DROGI GŁÓWNEJ PRZYSPIESZONEJ
KDG/Z/	TEREN DROGI GŁÓWNEJ / DOCELOWO DROGI ZBIORCZEJ
KDL	TERENY DRÓG LOKALNYCH
KDD	TERENY DRÓG DOJAZDOWYCH
KDp	TERENY PRZESTRZENI PUBLICZNEJ - PLACE MIEJSKIE
KDP	TERENY CIĄGÓW PIESZO - JEZDNYCH
KP	TERENY KOMUNIKACJI PIESZEJ

B2WS

Teren objęty mapą w skali 1:1000

OZNACZENIA ODZWIERCIEDLAJĄCE USTALENIA PRZEPISÓW ODRĘBNYCH:

	GRANICE STREFY OCHRONY KONSERWATORSKIEJ "A" UTWORZONEJ DECYZJĄ NR 1444-A /PODSTREFA AI/
	GRANICE STREFY OCHRONY KONSERWATORSKIEJ "A" UTWORZONEJ DECYZJĄ NR 1444-A /PODSTREFA AV/
	BUDYNKI O WARTOŚCIACH KULTUROWYCH OBJĘTE OCHRONĄ KONSERWATORSKĄ, WPISANE DO REJESTRU ZABYTKÓW
	BUDYNKI O WARTOŚCIACH KULTUROWYCH OBJĘTE OCHRONĄ KONSERWATORSKĄ /zlokalizowane w strefie AI/
	STREFA POTENCJALNEGO ZAGROŻENIA POWODZIOWEGO TZW. WODA STULETNIĄ
	STREFA BEZPOŚREDNIEGO ZAGROŻENIA WODAMI POWODZIOWYMI
	GRANICE OBSZARU SPECJALNEJ OCHRONY (OSO) POWOŁANEGO W RAMACH SYSTEMU "NATURA 2000"
	GRANICA WARSZAWSKIEGO OBSZARU CHRONIONEGO KRAJOBRAZU