
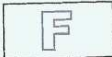
























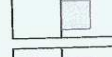


## OZNACZENIA OBOWIĄZUJĄCE

	GRANICE OBSZARÓW OBJĘTYCH USTALENIAMI PLANU
	MIEJSCOWY PLAN ZAGOSPODAROWANIA PRZESTRZENNEGO DLA FRAGMENTU WSI DOBIESZ - WOLA DOBIESKA - CZĘŚĆ POŁUDNIOWA
	LINIE ROZGRANICZAJĄCE TERENY O RÓŻNYM PRZEZNACZENIU I RÓŻNYCH ZASADACH ZAGOSPODAROWANIA PRZESTRZENNEGO
	NIEPRZEKRACZALNE LINIE ZABUDOWY
	OBOWIĄZUJĄCE LINIE ZABUDOWY
	OBOWIĄZUJĄCY PAS ZABUDOWY
	GRANICE DZIAŁEK, PRZY KTÓRYCH DOPUSZCZA SIĘ LOKALIZACJĘ ZABUDOWY NA DZIAŁCE
	DZIAŁKI KTÓRE NIE MOGĄ BEZ POŁĄCZENIA Z DZIAŁKĄ SĄSIEDNIĄ STANOWIĆ NIEZALEŻNYCH NIERUCHOMOŚCI BUDOWLANYCH
	ISTNIEJĄCE ROWY ODWADNIAJĄCE ODKRYTE DO ZACHOWANIA
	TEREN OBNIŻENIA DOLINNEGO
	GRANICE TERENÓW ZMELIOROWANYCH
	NUMERY DZIAŁEK USTALONE PLANEM -ZGODNE Z ZASADAMI PODZIAŁU
	LINIE ELEKTROENERGETYCZNE 15kV

## PRZEZNACZENIE TERENÓW

	TERENY ZABUDOWY MIESZKANIOWEJ JEDNORODZINNEJ
	TERENY DRÓG LOKALNYCH
	TERENY DRÓG DOJAZDOWYCH
	TERENY DRÓG WEWNĘTRZNYCH

## OZNACZENIA NIEOBOWIĄZUJĄCE (INFORMACYJNE)

	PROJEKTOWANE PODZIAŁY DZIAŁEK -ZGODNE Z ZASADAMI PODZIAŁU
	ISTNIEJĄCE GRANICE PODZIAŁÓW WŁASNOŚCIOWYCH
	ISTNIEJĄCE NUMERY EWIDENCYJNE DZIAŁEK
	LINIE ROZGRANICZAJĄCE DRÓG POZA OBSZAREM OPRACOWANIA
	ISTNIEJĄCE STACJE ELEKTROENERGETYCZNE SŁUPOWE
	GRANICE DZIAŁEK WYMAGAJĄCE WZAJEMNEGO POŁĄCZENIA
	SYMBOL OKREŚLAJĄCY SPOSÓB LOKALIZACJI BUDYNKU MIESZKALNEGO NA DZIAŁCE
	BUDYNEK LOKALIZOWANY JAKO WOLNOSTOJĄCY
	BUDYNEK LOKALIZOWANY W GRANICY DZIAŁKI
	BUDYNEK LOKALIZOWANY W ZABUDOWIE BLIŹNIACZEJ
	DZIAŁKI BEZ MOŻLIWOŚCI PODZIAŁU ZE WZGLĘDU NA POWIERZCHNIĘ MNIEJSZĄ NIŻ USTALONO W PLANIE