














LEGENDA


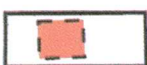





OZNACZENIA OBOWIAZUJĄCE

	GRANICA OBSZARU OBJĘTEGO USTALENIAMI PLANU
	LINIE ROZGRANICZAJĄCE TERENY O RÓŻNYM PRZEZNACZENIU LUB RÓŻNYCH ZASADACH ZAGOSPODAROWANIA
	OBOWIAZUJĄCE LINIE ZABUDOWY w rozumieniu słowniczka uchwały planu
	NIEPRZEKRACZALNE LINIE ZABUDOWY
	TEREN ZABUDOWY MIESZKANIOWEJ JEDNORODZINNEJ I ZAGRODOWEJ
	TEREN ZABUDOWY MIESZKANIOWEJ JEDNORODZINNEJ
	TERENY ROLNE
	TERENY LEŚNE
	TERENY LEŚNE I DO DOLESIENIA
	DROGA LOKALNA (była lub przyszła droga zbiorcza)
	DROGA DOJAZDOWA
	CIĄGI PIESZO-JEZDNE
	LINIE NAPOWIETRZNE ŚREDNIEGO NAPIĘCIA 15 kV WRAZ ZE STREFĄ BEZPIECZEŃSTWA 12m PO 6m NA STRONĘ,

OZNACZENIA OBOWIAZUJĄCE NA PODSTAWIE PRZEPISÓW ODREBNYCH

	GRANICA WARSZAWSKIEGO OBSZARU CHRONIONEGO KRAJOBRAZU
--	--

OZNACZENIA INNE (INFORMACYJNE)

	PROPONOWANY PODZIAŁ NA DZIAŁKI
	PROPONOWANA NOWA ZABUDOWA
	BUDYNKI W TRAKCIE BUDOWY
	BUDYNKI ADAPTOWANE Z MOŻLIWOŚCIĄ REMONTU I ROZBUDOWY JEDYNIEM POZA WYZNACZONĄ LINIĄ ZABUDOWY
	GRANICA DZIAŁEK DO LIKWIDACJI
	ISTNIEJĄCY PODZIAŁ NA DZIAŁKI
	REZERWA TERENU POD STACJE TRANSFORMATOROWE