








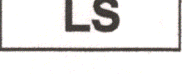
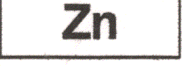









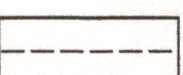



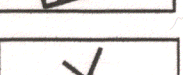
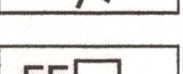

OZNACZENIA OBOWIĄZUJĄCE

	GRANICA OBSZARU OBJĘTEGO USTALENIAMI PLANU
	LINIE ROZGRANICZAJĄCE TERENY O RÓŻNYM PRZEZNACZENIU LUB RÓŻNYCH ZASADACH ZAGOSPODAROWANIA
	OBOWIĄZUJĄCE LINIE ZABUDOWY
	NIEPRZEKRACZALNE LINIE ZABUDOWY
	TEREN ZABUDOWY MIESZKANIOWEJ JEDNORODZINNEJ
	TEREN ZABUDOWY ZAGRODOWEJ I MIESZKANIOWEJ JEDNORODZINNEJ
	TERENY USŁUG OŚWIATY
	TERENY USŁUG KULTURY, ZABUDOWY MIESZKANIOWEJ JEDNORODZINNEJ
	TERENYI ZABUDOWY MIESZKANIOWEJ JEDNORODZINNEJ I USŁUG
	TERENY LEŚNE
	TERENY ZIELENI NISKIEJ PRZY KANALE
	DROGA ZBIORCZA (docelowo droga lokalna)
	DROGA DOJAZDOWA
	CIĄG PIESZO-JEZDNY
	LINIE NAPOWIETRZNE ŚREDNIEGO NAPIĘCIA 15 kV WRAZ ZE STREFĄ BEZPIECZEŃSTWA 12m po 6m na stronę
	DZIAŁKI, KTÓRE ZE WZGLĘDU NA SWE WYMIARY LUB INFRASTRUKTURĘ TECHNICZNĄ NIE MOGĄ STANOWIĆ SAMODZIELNYCH NIERUCHOMOŚCI BUDOWLANYCH
	ISTNIEJĄCE DRZEWA DO ZACHOWANIA

OZNACZENIA OBOWIĄZUJĄCE NA PODSTAWIE PRZEPISÓW ODREBNYCH

	GRANICE WARSZAWSKIEGO OBSZARU CHRONIONEGO KRAJOBRAZU
--	--

OZNACZENIA INNE (INFORMACYJNE)

	ISTNIEJĄCY PODZIAŁ NA DZIAŁKI
	PROPONOWANY PODZIAŁ NA DZIAŁKI
	PROPONOWANA NOWA ZABUDOWA
	BUDYNKI W TRAKCIE BUDOWY
	BUDYNKI ADAPTOWANE Z MOŻLIWOŚCIĄ REMONTU I ROZBUDOWY JEDYNIEM POZA WYZNACZONĄ LINIĄ ZABUDOWY
	GRANICE DZIAŁEK DO LIKWIDACJI
	REZERWA TERENU POD STACJE TRANSFORMATOROWE
	REZERWA TERENU POD PRZEPOMPOWNIE ŚCIEKÓW