







## USTALENIA:

	granica obszaru objętego planem
	linie rozgraniczające tereny o różnym przeznaczeniu i różnych zasadach zagospodarowania
	nieprzekraczalne linie zabudowy
	proponowane podziały na działki budowlane
	strefa ochrony konserwatorskiej - stanowisko archeologiczne nr ew. AZP 62-68/11
	wydzielenia jednostek terytorialnych nie stanowiące linii rozgraniczających

## PRZEZNACZENIE TERENÓW:

	tereny zabudowy usługowej
	tereny składów i magazynów
	tereny obiektów produkcyjnych
	tereny lasów
	ulice lokalne
	ulice dojazdowe

informacje:

	granica miasta Góry Kalwarii
--	------------------------------