





 granica planu


 linie rozgraniczające tereny o różnych funkcjach i różnym sposobie zagospodarowania terenu


 wewnętrzne linie rozgraniczające terenów komunikacji

 postulowane linie rozgraniczające dla terenów sąsiadujących z planem


Przeznaczenie terenów:


 MNR - tereny zabudowy rezydencjonalnej

 MN/U - tereny zabudowy mieszkaniowej jednorodzinnej oraz zabudowy usługowej nieuciążliwej


 UP - tereny usług publicznych


 ZL - tereny zieleni leśnej

 tereny dróg publicznych, w tym:
KDL - drogi lokalne
KDD - drogi dojazdowe

 KDW - tereny dróg wewnętrznych


Elementy kształtowania zabudowy i zagospodarowania terenów:


 nieprzekraczalne linie zabudowy

 linie proponowanych podziałów geodezyjnych


Obszary i tereny chronione:


 granica Warszawskiego Obszaru Chronionego Krajobrazu


 68-61/40 strefy ochrony konserwatorskiej


 kapliczka przydrożna


Pozostałe oznaczenia:


 granice obszaru objętego drenażem systematycznym

 istniejąca linia elektroenergetyczna SN (napowietrzna) wraz ze strefą potencjalnej uciążliwości:

 projektowane linie elektroenergetyczna SN (kablone) wraz ze strefą największej uciążliwości 2 m

 rowy melioracyjne do zachowania

 obszary, będące dotychczas budowlanymi

 jezdnie