










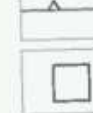







## OZNACZENIA GRAFICZNE O CHARAKTERZE INFORMACYJNYM

	PROPONOWANY PRZEBIEG KANALIZACJI
	PROPONOWANY PRZEBIEG WODOCIĄGU
	PROPONOWANY PRZEBIEG GAZOCIĄGU
	NUMERY EWIDENCYJNE DZIAŁEK

## OZNACZENIA GRAFICZNE BĘDĄCE USTALENIAMI PLANU

	GRANICA PLANU
	GRANICA ADMINISTRACYJNA WSI
	LINIE ROZGRANICZAJACE TERENY O RÓŻNYM PRZEZNACZENIU LUB RÓŻNYCH ZASADACH ZAGOSPODAROWANIA
	GRANICE DZIAŁEK TWORZĄCE ZEWNĘTRZNE GRANICE POJEDYNCZEGO TERENU INWESTYCYJNEGO
	GRANICE DZIAŁEK WEWNĄTRZ POJEDYNCZYCH TERENÓW INWESTYCYJNYCH
	PROJEKTOWANE LINIE PODZIAŁU NA DZIAŁKI BUDOWLANE
	NIEPRZEKRACZALNE LINIE ZABUDOWY
	PROPONOWANE USYTUOWANIE BUDYNKÓW
	GRANICA STREFY OCHRONY KONSERWATORSKIEJ
	TERENY ZABUDOWY MIESZKANIOWEJ JEDNORODZINNEJ
	TERENY ZIELENI LEŚNEJ
	TERENY DRÓG PUBLICZNYCH KLASY DROGI LOKALNEJ
	TERENY CIĄGÓW PIESZO - JEZDNYCH