




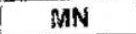
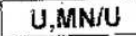
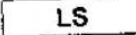
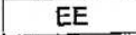
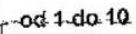


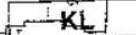
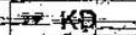





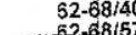
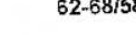



**OZNACZENIA OBOWIĄZUJĄCE**

	GRANICA OBSZARU OBJĘTEGO PLANEM
	LINIE ROZGRANICZAJĄCE ULIC
	LINIE ROZGRANICZAJĄCE TERENY O RÓŻNYM SPOSOBIE UŻYTKOWANIA
	NIEPRZEKRACZALNA LINIA ZABUDOWY
	OBOWIĄZUJĄCA LINIA ZABUDOWY
<b>UŻYTKOWANIE</b>	
	TEREN ZABUDOWY MIESZKANIOWEJ JEDNORODZINNEJ
	TEREN ZABUDOWY USŁUGOWEJ LUB MIESZKANIOWEJ JEDNORODZINNEJ I USŁUGOWEJ
	TEREN LESNY
	TEREN STACJI TRANSFORMATOROWYCH
	od 1 do 10 NUMERY JEDNOSTEK PLANISTYCZNYCH
	URZĄDZENIA LINIOWE
	LINIA 15kV WRAZ ZE STREFA OCHRONNA
	DROGI - ULICE
	DROGI LOKALNE
	DROGI DOJAZDOWE
	ISTNIEJĄCE GRANICE DZIAŁEK
	USTALENIA KONSERWATORSKIE
	STANOWISKA ARCHEOLOGICZNE
	GRANICA KONSERWATORSKIEJ STREFY ARCHEOLOGICZNEJ "A"
	62-68/40 62-68/57 62-68/58
	NUMERY EWIDENCYJNE STANOWISK ARCHEOLOGICZNYCH
	OŚ WIDOKOWA

