




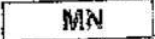

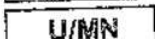

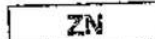



## OZNACZENIA OBOWIĄZUJĄCE

	GRANICA OBSZARU BĘTEGO PLANEM
	LINIE ROZGRANICZAJĄCE DRÓG
	LINIE ROZGRANICZAJĄCE TERENY O RÓŻNYM SPOSOBIE UŻYTKOWANIA
	NIEPRZEKRACZALNA LINIA ZABUDOWY

	TEREN ZABUDOWY MIESZKANIOWEJ JEDNORODZINNEJ I SIEDLISKOWEJ
	TEREN ZABUDOWY MIESZKANIOWEJ JEDNORODZINNEJ
	TEREN ZABUDOWY MIESZKANIOWEJ JEDNORODZINNEJ I USŁUG
	TEREN ZABUDOWY USŁUGOWEJ Z DOPUSZCZENIEM BUDYNKU MIESZKALNEGO DLA WŁAŚCICIELA
	TEREN LEŚNY
	TEREN ZIELENI NISKIEJ
od 1 do 13	NUMERY JEDNOSTEK PLANISTYCZNYCH
	ZDRENOWANE GRUNTY ROLNE

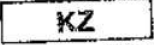


Wydział Geodezji  
ul. Ścieżka 19  
24-100 GOSK KALISZ  
tel. 71 36 58 78

PRZEWODNICZĄCY  
RADY MIEJSKIEJ  
*Ryszard Palmarz*


## URZĄDZENIA LINIOWE

	LINIA 15KV WRAZ ZE STREFĄ OCHRONNĄ
---	------------------------------------

## TERENY DRÓG

	DROGI ZBIORCZE
	DROGI LOKALNE
	DROGI DOJAZDOWE

## USTALENIA KONSERWATORSKIE

	STANOWISKO ARCHEOLOGICZNE
AZP 62-67/24	NUMERY EWIDENCYJNE STANOWISK ARCHEOLOGICZNYCH