












## OZNACZENIA OBOWIAZUJĄCE




	GRANICA OBSZARU OBJĘTOGO PLANEM
	LINIE ROZGRANICZAJĄCE DRÓG
	LINIE ROZGRANICZAJĄCE TERENY O RÓŻNYM SPOSOBIE UŻYTKOWANIA
	NIEPRZEKRACZALNA LINIA ZABUDOWY

	TEREN ZABUDOWY MIESZKANIOWEJ JEDNORODZINNEJ I SIEDLISKOWEJ
	TEREN ZABUDOWY MIESZKANIOWEJ JEDNORODZINNEJ
	TEREN ZABUDOWY MIESZKANIOWEJ JEDNORODZINNEJ I USŁUG
	TEREN ZABUDOWY USŁUGOWEJ Z DOPUSZCZENIEM BUDYNKU MIESZKALNEGO DLA WŁAŚCICIELA
	TEREN LEŚNY
	TEREN ZIELENI NISKIEJ
	TEREN STACJI TRANSFORMATOROWYCH

od 1 do 22 NUMERY JEDNOSTEK PLANISTYCZNYCH  
URZĄDZENIA LINIOWE

	LINIA 15kV WRAZ ZE STREFĄ OCHRONNĄ
---	------------------------------------

### TERENY DRÓG

	DROGI ZBIORCZE
	DROGI LOKALNE
	DROGI DOJAZDOWE

### USTALENIA KONSERWATORSKIE

	STANOWISKO ARCHEOLOGICZNE
AZP 62-67/17	NUMERY EWIDENCYJNE STANOWISK ARCHEOLOGICZNYCH