



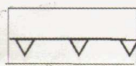
# LEGENDA USTALENIA



granica obszaru  
objętego planem




linia  
rozgraniczająca  
obszary o różnych  
funkcjach i różnych  
zasadach  
zagospodarowania



nieprzekraczalna  
linia zabudowy

## OBSZARY O RÓŻNYCH FUNKCJACH I RÓŻNYCH ZASADACH ZAGOSPODAROWANIA




U

obszar usług  
spełniających  
wymagania  
chronionego  
krajobrazu



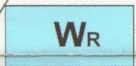
US

obszar usług  
sportu i rekreacji



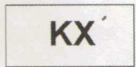
Ls

obszar leśny



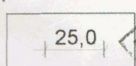
WR

obszar rowów  
melioracyjnych



KX

obszar komunikacji  
kołowej i pieszej  
wraz z urządzeniami  
pomocniczymi  
i infrastrukturą  
techniczną  
- ciąg pieszo-jezdny



25,0

wymiary:  
wymiary:  
- obszaru  
komunikacji  
kołowej i pieszej  
wraz z urządzeniami  
pomocniczymi  
i infrastrukturą  
techniczną  
w liniach  
rozgraniczających  
- odległość  
nieprzekraczalnej  
linii zabudowy  
od linii  
rozgraniczającej  
obszary  
o różnych funkcjach  
i różnych zasadach  
zagospodarowania

## ELEMENTY INFORMACYJNE PLANU NIE PODLEGAJĄCE UCHWALENIU



kierunek obsługi  
komunikacyjnej