












LEGENDA





USTALENIA

-  granica opracowania
-  linia rozgraniczająca obszary o różnych funkcjach i różnych zasadach zagospodarowania
-  linia rozgraniczająca tereny o różnych zasadach zagospodarowania
-  nieprzekraczalna linia zabudowy
-  nieprzekraczalna linia zabudowy dla nowo wznoszonych obiektów
-  budynek wielorodzinny do zachowania
-  istniejący transformator

OBSZARY O RÓŻNYCH FUNKCJACH I RÓŻNYCH ZASADACH ZAGOSPODAROWANIA

- M** obszar zabudowy mieszkaniowej
w tym tereny o różnych zasadach zagospodarowania:
 -  teren na którym należy wyznaczyć pas zieleni izolacyjnej wokół obszaru ujęcia wody
 -  teren na którym należy wyznaczyć ciąg pieszo-jezdny prowadzący do obszaru ujęcia wody
 -  teren istniejącej zabudowy wielorodzinnej do adaptacji
- WZ** obszar ujęcia wody
- W** obszar wód - rów melioracyjny
- K_{D,X}** obszar komunikacji kołowej i pieszej wraz z urządzeniami pomocniczymi i infrastrukturą techniczną - w tym tereny o różnych zasadach zagospodarowania:
D - ulica dojazdowa
X - ciąg pieszo-jezdny
- K_s** obszar komunikacji kołowej i pieszej wraz z urządzeniami pomocniczymi i infrastrukturą techniczną zgodnie z projektem podstawowym modernizacji odcinka drogi krajowej nr 723 Warszawa-Piaseczno-Góra Kalwaria, wykonanym przez Biuro Projektowe "Dromex" S.A.
-  wymiar obszaru komunikacji kołowej i pieszej wraz z urządzeniami pomocniczymi i infrastrukturą techniczną w liniach rozgraniczających odległość nieprzekraczalnej linii zabudowy od linii rozgraniczającej obszary o różnych funkcjach i różnych zasadach zagospodarowania
odległość nieprzekraczalnej linii zabudowy od trawersy jezdni

ELEMENTY INFORMACYJNE PLANU NIE PODLEGAJĄCE UCHWALENIU

-  oś i jezdnia ulicy
-  orientacyjny zasięg strefy, uciążliwości od linii średniego napięcia
-  orientacyjny zasięg strefy, w której przekroczony jest dopuszczalny przepisami prawa poziom hałasu wg miejscowego planu ogólnego zagospodarowania przestrzennego z 1993 r.
-  postulowany podział na działki