



granica opracowania

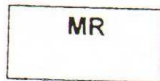


linia rozgraniczająca obszary o różnych funkcjach i różnych zasadach zagospodarowania




linia rozgraniczająca tereny o różnych zasadach zagospodarowania

Obszary o różnych funkcjach i różnych zasadach zagospodarowania:




obszar rolny, na którym mogą powstać dwa siedliska
w tym tereny o różnych zasadach zagospodarowania:




1. grunt rolny w rozumieniu ustawy o ochronie gruntów rolnych i leśnych, na których można wznosić obiekty budowlane dopuszczone przez ustawę o ochronie gruntów rolnych i leśnych




2. grunt rolny w rozumieniu ustawy o ochronie gruntów rolnych i leśnych, na którym może powstać droga dojazdowa do gruntów oznaczonych na rysunku planu symbolem 1 oraz można wznosić budowle w rozumieniu ustawy Prawo budowlane będące inwestycjami liniowymi obsługującymi grunty oznaczone na rysunku planu symbolem 1.



3. grunt rolny w rozumieniu ustawy o ochronie gruntów rolnych i leśnych objęty zakazem wznoszenia obiektów budowlanych w rozumieniu ustawy Prawo budowlane



obszar leśny




obszar usług hotelowo-gastronomicznych z dopuszczeniem zabudowy mieszkaniowej
w tym tereny o różnych zasadach zagospodarowania:



rowy melioracyjne

2. Następujące oznaczenia na rysunku planu są elementami informacyjnymi planu (nie podlegają uchwaleniu):



orientacyjny zasięg strefy, w której przekroczony jest dopuszczalny przepisami prawa poziom hałasu wg miejscowego planu ogólnego zagospodarowania przestrzennego z 1994 r.



kierunek obsługi komunikacyjnej

3. Ponadto charakter informacyjny mają symbole i oznaczenia geodezyjne zawarte na mapie sytuacyjno – wysokościowej, na której wykonany został rysunek planu.