


LEGENDA USTALENIA



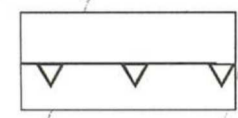
granica opracowania



linia rozgraniczająca obszary o różnych funkcjach i różnych zasadach zagospodarowania



linia rozgraniczająca tereny o różnych zasadach zagospodarowania



nieprzekraczalna linia zabudowy

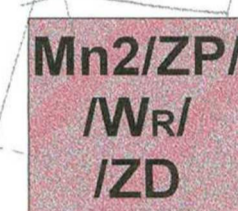
OBSZARY O RÓŻNYCH FUNKCJACH I RÓŻNYCH ZASADACH ZAGOSPODAROWANIA



obszar mieszkaniowy




obszar zbiornika retencyjnego, rowów melioracyjnych, mieszkaniowy, zieleni parkowej z dopuszczeniem usług, zieleni izolacyjnej i zieleni dekoracyjnej wzdłuż rowów melioracyjnych



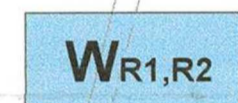
obszar mieszkaniowy, zieleni parkowej z dopuszczeniem usług, rowów melioracyjnych, zieleni dekoracyjnej wzdłuż rowów melioracyjnych



obszar zieleni dekoracyjnej wzdłuż rowów



obszar leśny



obszar rowów melioracyjnych w tym tereny o różnych zasadach zagospodarowania:
R1 - rów istniejący do zachowania
R2 - rów projektowany



obszar komunikacji kołowej i pieszej wraz z urządzeniami pomocniczymi i infrastrukturą techniczną w tym tereny o różnych zasadach zagospodarowania:


D1 - ulica dojazdowa

D2 - ulica dojazdowa

X - ciąg pieszo - jezdny



obszar komunikacji kołowej i pieszej wraz z urządzeniami pomocniczymi i infrastrukturą techniczną - ulica główna ruchu przyspieszonego wg miejscowego planu ogólnego zagospodarowania przestrzennego z 1994r.



wymiary w tym:

- wymiar obszaru komunikacji kołowej i pieszej wraz z urządzeniami pomocniczymi i infrastrukturą techniczną w liniach rozgraniczających

- odległość nieprzekraczalnej linii zabudowy i strefy, w której można lokalizować budynki od linii rozgraniczającej obszary o różnych funkcjach i różnych zasadach zagospodarowania,

- szerokość obszaru ZD

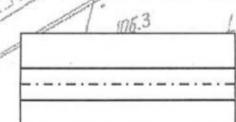


strefa, w której zlokalizowany zostanie most nad rowem



cenne drzewo do zachowania


ELEMENTY INFORMACYJNE PLANU NIE PODLEGAJĄCE UCHWALENIU



oś i jezdnia ulicy



fragment rowu do likwidacji



orientacyjny zasięg strefy, w której przekroczony jest dopuszczalny przepisami prawa poziom hałasu wg miejscowego planu ogólnego zagospodarowania przestrzennego z 1994 r.