

121.3

GMINA GÓRA KALWARIA

ZMIANY MIEJSCOWEGO PLANU OGÓLNEGO ZAGOSPODAROWANIA PRZESTRZENNEGO

SIERZCHÓW

SKALA 1:1000






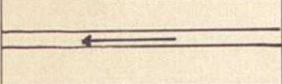
NINIEJSZY RYSUNEK PLANU stanowi ZAŁĄCZNIK NR 1

do Uchwały Nr 243/X.XV.11/2000...

Rady Miejskiej w Górze Kalwarii z dnia 15. LISTOPADA 2000.....

W sprawie uchwalenia zmiany miejscowego planu zagospodarowania przestrzennego gminy i jest integralną częścią planu

OZNACZENIA OBOWIĄZUJĄCE



	GRANICA OPRACOWANIA
	LINIE ROZGRANICZAJĄCE TERENY O RÓŻNYM SPOSOBIE UŻYTKOWANIA
	LINIE ROZGRANICZAJĄCE ULIC
	NIEPRZEKRACZALNA LINIA ZABUDOWY
MN	ZABUDOWA MIESZKANIOWA JEDNORODZINNA
MN/MR	ZABUDOWA MIESZKANIOWA JEDNORODZINNA I SIEDLISKOWA
	TERENY LEŚNE
	RÓW MELIORACYJNY
KL	DROGI LOKALNE
KD	DROGI DOJAZDOWE

Rada Miast Góra Kalwarii
05-530 GÓRA KALWARIA
tel. 727-33-13

PRZEWODNICZĄCY
RADY MIEJSKIEJ

dr Janusz Rytko

OZNACZENIA NIEOBOWIĄZUJĄCE

	PROPONOWANE PODZIAŁY DZIAŁEK
	ZASIĘGI TERENÓW ZMELIOROWANYCH