

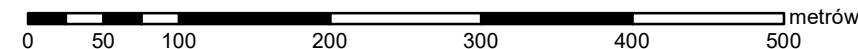
MAPA GOSPODARCZO-PRZEGLĄDOWA
DRZEWOSTANÓW
OBREBU
Koźlice

GMINA:
 Rudna
 POWIAT
 lubiński
 WOJEWÓDZTWO
 dolnośląskie

Stan na 08.01.2025 r.


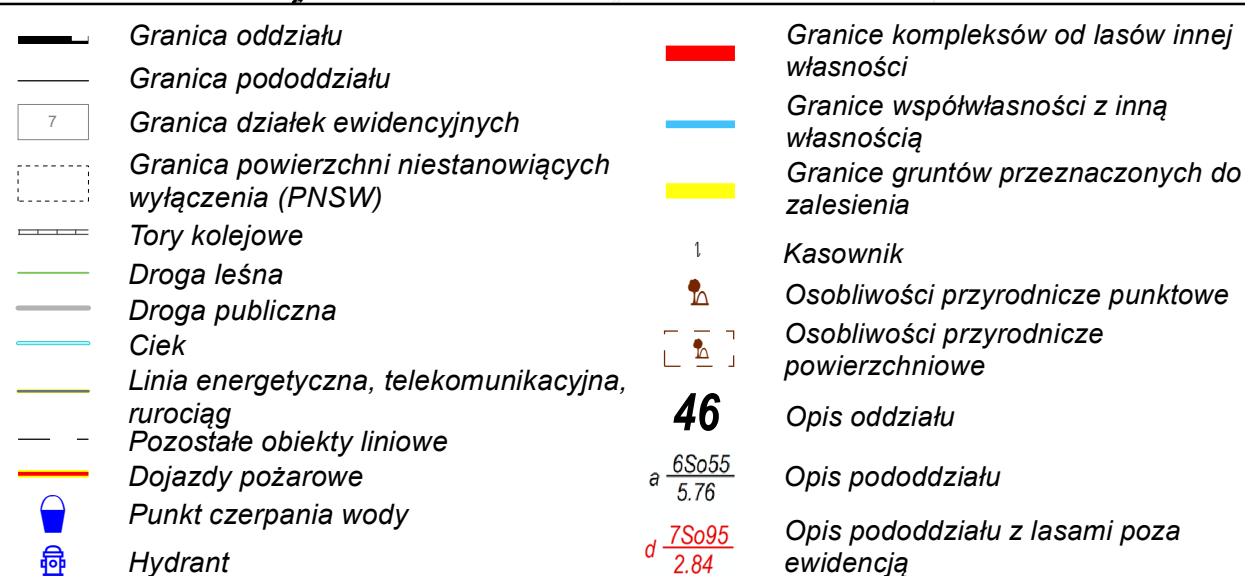
POWIERZCHNIA OGÓLNA: 0,99 ha (0,99 ha)

SKALA: 1 : 5 000
ARKUSZ 1(1)



Grunty obrębu Mieczno

Grunty obrębu Mleczno



Mapę sporządzono na podstawie mapy ewidencyjnej obrębu ewidencyjnego

Koźlice

Układ współrzędnych PL-1992

Wykonał: Maciej Sarnowski

Sprawdził: Maciej Lewandowski

Opracowanie:



Taxus UL Sp. z o.o.
ul. Ochocka 14; 02-495 Warszawa
www.taxusul.com.pl

