

**Projekt**

z dnia 23 lutego 2022 r.

Zatwierdzony przez .....

**UCHWAŁA NR XLV/ /2022  
RADY MIEJSKIEJ W ŚRODZIE WIELKOPOLSKIEJ**

z dnia 3 marca 2022 r.

**w sprawie przyjęcia Soleckich Strategii Rozwoju Wsi Solectw: Koszuty, Olszewo**

Na podstawie art. 18 ust. 2 pkt. 6 ustawy z dnia 8 marca 1990 roku o samorządzie gminnym (Dz. U. z 2021 roku, poz. 1372 ze zm.), **Rada Miejska w Środzie Wielkopolskiej uchwala, co następuje:**

**§ 1.** Przyjmuje się:

- 1) Solecką Strategię Rozwoju Wsi Koszuty, stanowiącą załącznik nr 1 do niniejszej uchwały.
- 2) Solecką Strategię Rozwoju Wsi Olszewo, stanowiącą załącznik nr 2 do niniejszej uchwały.

**§ 2.** Wykonanie uchwały powierza się Burmistrzowi Miasta Środa Wielkopolska.

**§ 3.** Uchwała wchodzi w życie z dniem podjęcia.

Przewodniczący Rady  
Miejskiej

**Paweł Wullert**



# SOŁECKA STRATEGIA ROZWOJU KOSZUTY

w Gminie Środa Wlkp.

na lata 2021-2026



Dokument sporządzony przez przedstawicieli  
Grupy Odnowy Wsi:

*Arkadiusz Mroczyk*

*Monika Mroczyk*

*Mariola Zaworska*

z udziałem moderatorów:

*Ewa Jankowiak*

*Mirostawa Woźniak*

**Listopad 2021 rok**

*Nim zagłębisz się w lekturę  
Dokumentu oto tego  
Tych słów kilka wyjaśnienia  
Jak powstawał i dlaczego.*

*Jest to owoc ciężkiej pracy  
Wyciskającej siódme poty,  
Bo mieszkańcy onych wiosek  
Chętni byli do roboty.*

*Na warsztatach w Olszewie  
Pracowali bez wytchnienia,  
Bowiem mają aspirację  
Wioski swojej ulepszenia.*

*Ta strategia to zaledwie  
Jeden krok do tego celu.  
Wszyscy mamy tu świadomość,  
Że tych kroków trzeba wielu.*

*Na początek przedstawimy  
Tej strategii zapis treści.  
Czyli to, z czego się składa  
I co w niej się mieści.*

*Przed szkoleniem  
odbyło się spotkanie,  
taka wizja lokalna-  
tak na rozruszanie.*

*A jeszcze przed wizją  
Zadanie domowe:  
Analiza zasobów-  
Czas pomęczyć głowę.*

*Dokument obszerny,  
Pojemność niemata,  
Więc koordynatora  
Pomoc się przydała.*

*Dzień pierwszy-dwie analizy:  
SWOT i potencjału.  
Przemiał wsi zasobów  
Dogłębnie ... pomału...*

*Na koniec dnia pierwszego  
Nasza wizja wsi:  
Czyli jaką by być miała,  
Jaką nam się śni.*

*Ostro już zmęczeni-  
Było trochę tego,  
Skończyliśmy, by wrócić  
Dnia już następnego.*

*A cóż to nam przyniósł  
Kolejny dzień nowy?  
Tego dnia dwa plany:  
długo i krótkoterminowy.*

*To chyba by było na tyle  
Co do zawartości.  
Jeszcze tylko załączniki,  
Te dopełnią całości.*

*Wśród nich Grupy Odnowy  
Tak jakby ocena...  
Kogoś z zewnątrz,  
więc dająca świeżego spojrzenia*

*Cóż niejeden mógłby spytać:  
Po co nam strategia owa?  
Mamy gminną, mamy POM-y  
Czy potrzebna jeszcze nowa?  
TAK! Gdyż ta będzie wyjątkowa!*

*Cóż w tej więc wyjątkowego?  
Czym ta będzie się różniła?  
Tę właściwie w 100%  
Grupa Odnowy Wsi stworzyła.*

*Ta z oddolnych inicjatyw.  
Ludzi, co tu zamieszkują.  
Odzwierciedla ich pragnienia,  
Co by chcieli i co czują.*

*Dodatkowym zaś czynnikiem,  
Który skłonił do pisania  
Był sam Urząd Marszałkowski,  
Pomógł on w podjęciu zdania.*

*Urząd kusi gminy  
moderatorami.  
Za ich udział dodatkowo  
obdarza punktami.*

**SPIS TREŚCI:**

	<b>STRONA</b>
1. <b>WPROWADZENIE</b>	6
2. <b>KARTA DIAGNOZY</b>	7
3. <b>ANALIZA ZASOBÓW</b>	13
4. <b>ANALIZA SWOT</b>	19
5. <b>ANALIZA POTENCJAŁU</b>	22
6. <b>WIZJA WSI</b>	26
7. <b>PROGRAM KRÓTKOTERMINOWY</b>	27
8. <b>PROGRAM DŁUGOTERMINOWY</b>	28




*Wiatraki drewniane – wizytówką Koszut*

## 1. WPROWADZENIE

Niniejszy dokument powstał w wyniku prac zespołu osób członków Grupy Odnowy Wsi - **sołectwa Koszuty**, biorących udział w warsztatach w świetlicy wiejskiej w Olszewie w ramach programu Urzędu Marszałkowskiego Województwa Wielkopolskiego - „Wielkopolska Odnowa Wsi 2020+”. Strategia określa drogę do wyznaczonego celu, jakim jest poprawa warunków życia w sołectwie. Służy jego rozwojowi poprzez uporządkowanie działań podejmowanych przez różne grupy społeczności lokalnej. Ma **charakter integracyjny** w stosunku do mieszkańców, organizacji pozarządowych oraz urzędu gminy.

W toku prac nad strategią rozwoju wsi zrealizowano następujące zadania:

- Przeprowadzono analizę zasobów, które uświadomiły grupie, co ma jej wieś, czym dysponuje i jakie znaczenie mają te dobra dla dalszego rozwoju społeczności.
- Przeprowadzono analizę SWOT dla wsi, która określa jej **mocne i słabe** strony, występujące **szanse i zagrożenia** dla jej rozwoju.
- Sformułowano **wizję** hasłową i opisową - opis stanu miejscowości i jej społeczności lokalnej, jaki chcemy osiągnąć.
- Zaproponowano listę kluczowych zadań do realizacji w horyzoncie: krótkoterminowym oraz długoterminowym. Oba plany prowadzą do urzeczywistnienia zawartej w strategii wizji, wskazują w jaki sposób i jakimi środkami będziemy starali się ją osiągnąć.



*Grupa Odnowy Wsi w czasie warsztatów opracowania Sołeckiej Strategii Rozwoju.  
Świetlica wiejska w Olszewie w dniach 26-27.11.2021r.*

*SOLECKA STRATEGIA ROZWOJU – **KOSZUTY** wypracowana przez GOW  
na warsztatach w ramach programu UMWW - „Wielkopolska Odnowa Wsi 2020+”*

## 2. KARTA DIAGNOZY ZAAWANSOWANIA ODNOWY WSI wraz ze sprawozdaniem z wizji w terenie

Gmina: Środa Wlkp.

Sołectwo: Koszuty

Liczba mieszkańców: 550 osób

Faza odnowy	Zakres działań	*	Rozwój organizacyjny	*	Sterowanie rozwojem	*
	brak działań		istnieje tylko rada sołecka		brak planowania działań w wymiarze całej wsi	
	działania fragment. lub dotyczące wąskiej grupy		rozproszone działanie organizacji			
A Inicjalna	działania spontaniczne		zawiązana grupa odnowy wsi	x	opracowanie planu i programu odnowy dla całej wsi	
	porządkowanie wsi					
	projekty startowe (z programu krótkoterminowego)		podejmuje się kroki na rzecz skoordynowania działań organizacji we wsi		planowanie w krótkim horyzoncie czasowym	
	przekonywanie mieszkańców do idei odnowy wsi i integrowanie wokół pierwszych przedsięwzięć					

SOLECKA STRATEGIA ROZWOJU – **KOSZUTY** wypracowana przez GOW  
na warsztatach w ramach programu UMWW – „Wielkopolska Odnowa Wsi 2020+”

B Początkowa	różnorodne projekty (z programu długoterminowego) nastawione na usunięcie podstawowych barier i zaspokojenie głównych potrzeb	x	liczna grupa odnowy wsi (skupia przedstawicieli organizacji i instytucji)	systematyczne planowanie działań, (np. roczne plany rzeczowo-finansowe, kalendarze imprez)	
				zawiązane stowarzyszenie na rzecz rozwoju (odnowy) wsi	wykorzystywanie gminnych instrumentów wsparcia
	pobudzenie mieszkańców do odnowy własnych posesji		skoordynowane działanie organizacji obecnych we wsi	proste instrumenty komunikacji wewnętrznej	
C Zaawansowana	projekty jakościowo zmieniające kluczowe obszary życia oraz kształtujące strukturę wsi		„koalicja” organizacji i instytucji na rzecz odnowy wsi	projektowanie działań (projekty)	
				pozyskiwanie środków zewnętrznych	x
	projekty wyróżniające wieś, kształtuje się centrum wiejskie		liczne stowarzyszenie odnowy wsi	systematyczne planowanie rozwoju (aktualizowanie planu i programu odnowy wsi)	
	powszechne zaangażowanie mieszkańców w projekty publiczne		animacja aktywności poszczególnych grup mieszkańców	rozwinięta komunikacja wewnętrzna	
				promocja wsi	
powszechna odnowa prywatnych posesji					

D Całościowa	lokalnie oraz regionalnie powiązane ze sobą projekty wywołujące efekt synergiczny (nacisk na tworzenie miejsc pracy)		stowarzyszenie odnowy wsi instytucją rozwoju lokalnego (Centrum Aktywności Lokalnej)		kompleksowe i szczegółowe planowanie przestrzenne		
	ukształtowane „centrum wiejskie”		rozwój wsi oparty na aktywności kluczowych grup mieszkańców (rolników, przedsiębiorców, młodzieży, kobiet) i stowarzyszeń		powszechny udział grup mieszkańców w strategicznym planowaniu rozwoju		
	świadome kształtowanie czynników rozwoju (np. wykorzystania odnawialnych energii)				rozwinięta promocja oraz komunikacja z otoczeniem		
	projekty kreujące „wieś tematyczną”						
	dostosowanie projektów prywatnych do programu odnowy wsi					instrumenty wsparcia działań prywatnych	

Wstaw X gdy spełnia warunek

## Sprawozdanie z wizji w terenie

Wizję lokalną przeprowadzono w sołectwie Koszuty dnia 24.11.2021r.

Uczestnicy: gminny koordynator programu - Ryszard Matuszak, radny i lider GOW – Arkadiusz Mroczyk.

**Koszuty** - sołectwo położone w województwie wielkopolskim, w powiecie średzkim, w gminie Środa Wielkopolska, składające się z trzech miejscowości – Koszuty 512 mieszkańców, Brzeziny 33 mieszkańców i Koszuty Huby 5 mieszkańców. Główny szlak komunikacyjny w sołectwie to droga powiatowa o nawierzchni bitumicznej, z obustronnym ciągiem pieszym i oświetleniem wzdłuż zabudowań. Od głównego szlaku komunikacyjnego odchodzą dwie arterie gminne - jedna w części asfaltowa, w części tłuczniowa, z jednostronnym chodnikiem oraz oświetleniem przy zabudowaniach. Drugi gminny szlak komunikacyjny jest również asfaltowo-tłuczniowy, bez infrastruktury okołodrogowej. Zabudowę w sołectwie stanowią w przeważającej części domki jednorodzinne, występują też gospodarstwa rolne. Usytuowanie domostw w większości w zwartej formie, jedynie miejscami rozproszone, wzdłuż wielu dróg. Typ wsi - wielodrożnica. W zasobach Koszut znajdują się świetlica wiejska, a także zabytkowy dwór, stanowiący własność gminną. Mieszkańcy korzystają z niego przy realizacji wielu przedsięwzięć lokalnych. Dwór okala piękny park, a w nim unikatowa róża Koszuta – jedyny gatunek w Europie. Sołectwo znajduje się częściowo w obszarze Natura 2000, co wiąże się z występowaniem tu ciekawej fauny. W miejscowości znajdują się kościół i cmentarz, a także zabytkowe wiatraki, które niestety nie są odpowiednio zadbane i niszczeją. Do dyspozycji mieszkańców jest boisko i plac zabaw.

W Koszutach działa sklep spożywczy, zaopatrujący w podstawowe produkty. W pozostałych dwóch miejscowościach funkcjonuje handel obwoźny pieczywa. Sołectwo jest zwodociągowane i skanalizowane. Mieszkańcy mogą korzystać z bezpłatnej komunikacji miejskiej gminy Środa Wielkopolska. Działają tu: niesformalizowana Grupa Odnowy, Ochotnicza Straż Pożarna, Koło Gospodyń Wiejskich oraz zespół piłkarski. Wieś korzysta z funduszu soleckiego i wsparcia gminy. Zarówno przez organizacje pozarządowe jak i jednostkę samorządu terytorialnego pozyskuje środki zewnętrzne.

Z przeprowadzonej wizji w terenie sporządzono dokumentację fotograficzną (plyta CD).

*Data: 24.11.2021r.*

*Sporządziły: Ewa Jankowiak, Mirosława Woźniak*



Architektura sołectwa



Kościół pw. św. Katarzyny  
i Najświętszego Serca Jezusowego



Muzeum Ziemi Średzkiej -  
„Dwór w Koszutach” z parkiem



Remiza OSP & Świetlica wiejska



Miejsce sportu i rekreacji

### 3. ANALIZA ZASOBÓW

Analiza zasobów służy uświadomieniu sobie, co mamy i określeniu, jakie znaczenie mają te dobra dla dalszego rozwoju wsi. Wynikiem analizy zasobów jest spis dóbr materialnych i niematerialnych będących w posiadaniu społeczności lokalnej, które mogą być wykorzystane obecnie, bądź w przyszłości w realizacji przedsięwzięć odnowy wsi. Analiza zasobów przeprowadzona jest wg ujednoliconego schematu. Znaczenie każdego z zasobów podlega ocenie, która wykorzystywana jest w dalszych analizach.

ANALIZA ZASOBÓW – CZĘŚĆ I				
RODZAJ ZASOBU *	Opis (nazwanie) zasobu jakim wieś dysponuje	Znaczenie zasobu (odpowiednio wstaw X)		
		Małe	Duże	Wyróżniające
<b>PRZYRODNICZY</b>				
walory krajobrazu, rzeźby terenu	Teren nizinny, łąki, pola, sołectwo w granicach obszaru Natura 2000		x	
stan środowiska	Środowisko czyste		x	
walory klimatu	Klimat umiarkowany		x	
walory szaty roślinnej	Kasztanowce, cisy, park z wieloma drzewami znajdującymi się na terenie „Dwór Koszuty”			x
cenne przyrodniczo obszary lub obiekty	Obszar Natura 2000, magiczne drzewo w Dworze Koszuty, róża Koszuta – jedyna w Europie			x
świat zwierzęcy (ostoje, siedliska)	Bobry, kuropatwy, bażanty, czapla siwa, skowronek, sarny, jelenie, myszółw, kania		x	
wody powierzchniowe (cieki, rzeki, stawy)	1 staw w centrum wsi, bagna średzkie od strony północnej			x

wody podziemne	Wody solankowe, wody zdrojowe z dużą zawartością siarczanów			<b>x</b>
gleby	Klasy gleb od II do V z przewagą IV i V		<b>x</b>	
kopaliny				
walory geotechniczne	Źródła wód zdrojowych			<b>x</b>
<b>KULTUROWY</b>				
walory architektury	Architektura zwarta przy drodze, rozproszona w części rolniczej		<b>x</b>	
walory przestrzeni wiejskiej publicznej	Świetlica, remiza (nowa), plac zabaw, siłownia, boisko		<b>x</b>	
walory przestrzeni wiejskiej prywatnej	Domy jednorodzinne (posesje zadbane), Dwór w Koszutach, wiatraki		<b>x</b>	
zabytki i pamiątki historyczne	Dwór w Koszutach, Muzeum Ziemi Średzkiej, wiatraki			<b>x</b>
osobliwości kulturowe				
miejsca, osoby i przedmioty kultu	Kościół, cmentarz, krzyż w Brzezinach		<b>x</b>	
święta, odpusty, pielgrzymki	Wszystkie święta wg kalendarza kościoła katolickiego		<b>x</b>	
tradycje, obrzędy, gwara	Mikołajki, uczestnictwo w gminnych dożynkach, andrzejki, halloween, festyn sołecki			<b>x</b>
legandy, podania i fakty historyczne	Wieś Koszuty pochodzi od nazwy Koszuta, poroże jelenia, średniowiecze		<b>x</b>	
przekazy literackie				
ważne postacie i przekazy historyczne				
specyficzne nazwy	Błociszewo – część Koszut, Kaczydołki – (dom za torami) Kościelnionka – droga we wsi, Golebnik – dom przy dworze		<b>x</b>	

specyficzne potrawy	Kluski Łażewskiej			<b>x</b>
dawne zawody				
zespoły artystyczne, twórcy	Zespół muzyczny	<b>x</b>		
<b>ANALIZA ZASOBÓW – CZĘŚĆ II</b>				
RODZAJ ZASOBU	Opis (nazwanie) zasobu jakim wieś dysponuje	Znaczenie zasobu (odpowiednio wstaw <b>X</b> )		
		Małe	Duże	Wyróżniające
<b>OBIEKTY I TERENY</b>				
działki pod zabudowę mieszkaniową	Tereny prywatne - kilkanaście		<b>x</b>	
działki pod domy letniskowe				
działki pod zakłady usługowe i przemysł				
pustostany mieszkaniowe				
pustostany przemysłowe				
tradycyjne nieużytkowane obiekty gospodarskie (stodoły, spichlerze, kuźnie, młyny, itp.)	Tzw.: Gołębnik, pałacyk obok Dworu w Koszutach		<b>x</b>	
<b>INFRASTRUKTURA SPOŁECZNA</b>				
plac publicznego spotkań, festynów	Teren rekreacyjny przy boisku, park przy Dworze Koszuty, świetlica wiejska, remiza		<b>x</b>	
sala spotkań, świetlice, kluby	Świetlica wiejska		<b>x</b>	
miejsca uprawiania sportu	Boisko oraz siłownia zewnętrzna, plac zabaw		<b>x</b>	

miejsca rekreacji	Plac zabaw, park Dworu, siłownia, boisko		x	
ścieżki rowerowe, szlaki turystyczne	Ścieżka rowerowa - Środa Wlkp. - Zaniemyśl		x	
szkoły	Brak w sołectwie. Dzieci dojeżdżają do SP w Słupi Wielkiej		x	
przedszkola	Brak w sołectwie. Dzieci dojeżdżają do przedszkola w Słupi Wielkiej		x	
biblioteki	Biblioteka publiczna w Słupi – filia biblioteczna Biblioteki w Środzie Wielkopolskiej	x		
placówki opieki społecznej				
placówki służby zdrowia	Lekarz pierwszego kontaktu, ośrodek zdrowia i szpital - najbliższe w Środzie Wielkopolskiej		x	
<b>INFRASTRUKTURA TECHNICZNA</b>				
wodociąg, kanalizacja	Kanalizacja i wodociąg (100%)		x	
drogi (nawierzchnia, oznakowanie oświetlenie)	Drogi powiatowe i gminne oświetlone, utwardzone		x	
chodniki, parkingi	Chodniki w 75% we wsi, przy głównych drogach		x	
sieć telefoniczna i dostępność Internetu	Internet komórkowy i internetowy (80%)		x	
telefon komórkowa				
Internet szerokopasmowy	Dostępność 100%		x	
transport publiczny: a) kolej (przystanki) b) autobus (przystanki)	a)			
	b) Bezpłatna komunikacja miejska		x	
inne	Komunikacja łącząca Środę Wlkp. z Poznaniem biegnąca przez trasę nr 11		x	

ANALIZA ZASOBÓW – CZĘŚĆ III				
RODZAJ ZASOBU	Opis (nazwanie) zasobu jakim wieś dysponuje	Znaczenie zasobu (odpowiednio wstaw X)		
		Małe	Duże	Wyróżniające
<b>GOSPODARKA, ROLNICTWO</b>				
miejsca pracy (gdzie, ile? )	Środa Wlkp., Poznań, Kórnik, Słupia Wielka (90%)  Koszuty 10%		<b>x</b>	
znane firmy produkcyjne i zakłady usługowe i ich produkty	Firma dekaraska, mechanika pojazdowa, usługi ogrodnicze, ślusarskie		<b>x</b>	
gastronomia	2 Restauracje w Koszuty Huby	<b>x</b>		
miejsca noclegowe	2 hotele w Koszuty Huby	<b>x</b>		
gospodarstwa rolne	Kilkadziesiąt gospodarstw rolnych różnej wielkości		<b>x</b>	
uprawy hodowle	Warzywa kapustne, zboża, kukurydza, ziemniaki, buraki	<b>x</b>		
możliwe do wykorzystania odpady produkcyjne				
zasoby odnawialnych energii	Solary (prywatne)	<b>x</b>		
<b>ŚRODKI FINANSOWE I POZYSKIWANIE FUNDUSZY</b>				
środki udostępniane przez gminę i/lub powiat	Fundusz sołecki, budżet obywatelski		<b>x</b>	
środki wypracowywane	OSP w Koszutach – Szczepimy się z OSP, wypracowane przez KGW, pozyskane z Fundacji Orlen, z WFOŚiGW, LGD, Funduszu Sprawiedliwości		<b>x</b>	

MIESZKAŃCY (KAPITAŁ SPOŁECZNY I LUDZKI)				
autorytety i znane postacie we wsi	Ksiądz, Radny, Burmistrz, przewodnicząca KGW, prezes OSP		x	
krajanie znani w regionie, w kraju i zagranicą	Piosenkarz, reprezentant Polski w hokeju na trawie			x
osoby o specyficznej lub ważnej dla wiedzy i umiejętnościach, m.in. studenci	Miejscowi artyści - piosenkarz			x
przedsiębiorcy, sponsorzy	Prywatni sponsorzy spoza Koszut		x	
osoby z dostępem do Internetu i umiejętnościach informatycznych	Większość mieszkańców	x		
pracownicy nauki	Rektor Uniwersytetu Przyrodniczego		x	
związki i stowarzyszenia	KGW Koszuty, GOW, OSP Koszuty, Zespół piłkarski		x	
kontakty zewnętrzne (np. z mediami)	Gazeta Średzka, Głos Powiatu Średzkiego	x		
współpraca zagraniczna i krajowa	Współpraca z COBORu, Dwór w Koszutach, Ośrodek Kultury, proboszcz		x	
INFORMACJE DOSTĘNE O WSI				
publikatory, lokalna prasa	Gazeta Średzka, Głos Powiatu Średzkiego	x		
książki, przewodniki	Książki związane ze wsią oraz z Dworem w Koszutach		x	
strony www	Profil FB, tablica ogłoszeń		x	

**ZASOBY** – wszelkie elementy materialne i niematerialne wsi i związanego z nią obszaru, które mogą być wykorzystane obecne badź w przyszłości w realizacji publicznych bądź prywatnych przedsięwzięć odnowy wsi. Zwrócić uwagę na elementy specyficzne i rzadkie (wyróżniające wieś). *Opracowanie: Ryszard Wilczyński*

#### 4. ANALIZA SWOT

Analiza SWOT (SWOT – skrót od angielskich słów odpowiadającym silnym i słabym stronom, szansom i zagrożeniom) służy przeanalizowaniu sytuacji obecnej, a także najbliższej przewidywalnej przyszłości pod kątem tego, czym dysponujemy, czego nam brakuje, co nam może pomóc, a czego powinniśmy starać się uniknąć, – aby nam nie szkodziło. Wynikiem analizy jest zestawienie atutów (mocne strony), braków (słabe strony), szans i zagrożeń. Pomaga to planować działania, zaspokajając potrzeby, wypełniać braki w sposób realny, w oparciu o zasoby, wykorzystując szanse i wkalkulowując ryzyko zagrożeń lub eliminując je.

<p><b>SILNE STRONY</b> (atuty wewnętrzne)</p>	<p><b>SŁABE STRONY</b> (słabości wewnętrzne)</p>
<ol style="list-style-type: none"> <li>1. Obszar Natura 2000 w granicach sołectwa. T</li> <li>2. Muzeum Ziemi Średzkiej – Dwór w Koszutach. T</li> <li>3. Czyste środowisko. J</li> <li>4. Unikatowa róża „Koszuta”. T</li> <li>5. Wody solankowe o właściwościach leczniczych. T</li> <li>6. Ciekawa flora i fauna. J</li> <li>7. Zwarta architektura sprzyjająca integracji. J</li> <li>8. Świetlica wiejska wraz ze świetlicą socjoterapeutyczną. S</li> <li>9. Remiza OSP – podnosząca bezpieczeństwo mieszkańców. J</li> <li>10. Przestrzeń wiejska zadbaną. S</li> <li>11. Wiatraki (koźlaki). T</li> <li>12. Miejsca kultu, cmentarz, kościół. T</li> </ol>	<ol style="list-style-type: none"> <li>1. Niska bonitacja gleb (klasy IV i V). B</li> <li>2. Niszczenie pól uprawnych przez zwierzęta leśne. B</li> <li>3. Zaniehbany staw psujący estetykę miejscowości. J</li> <li>4. Brak ogrodzenia części rekreacyjnej. S</li> <li>5. Niewystarczająco doposażona świetlica wiejska. S</li> <li>6. Brak zaplecza socjalnego dla OSP. S</li> <li>7. Niewystarczające oświetlenie uliczne (w zewnętrznych częściach wsi). S</li> <li>8. Wymagający doposażenia plac zabaw. S</li> <li>9. Trzy drogi gminne wymagające modernizacji. S</li> <li>10. Zaniehbany nieczynny zajazd Toóstoki, psujący estetykę sołectwa. S</li> <li>11. Niewystarczająca ilość miejsc pracy na terenie sołectwa. B</li> </ol>

<p>13. Nazwy części miejscowości utworzone przez ludność od kilkudziesięciu lat (Błociszewo, Kaczydolek). T</p> <p>14. Kultuwanie przez mieszkańców obrzędów świeckich i kościelnych. T</p> <p>15. Miejscowa potrawa Kluski Łażewskiej. T</p> <p>16. Funkcjonujący zespół muzyczny. J</p> <p>17. Teren rekreacyjny – boisko, plac zabaw. S</p> <p>18. Wieś w 100% skanalizowana. S</p> <p>19. Infrastruktura piesza (chodniki) dobrze rozwinięte. S</p> <p>20. Dostęp do internetu bardzo dobry. J</p> <p>21. Bardzo dobrze rozwinięte gospodarstwa rolne zajmujące się uprawą warzyw. B</p> <p>22. Solidarność mieszkańców dotycząca pozyskiwania funduszy zewnętrznych. B</p> <p>23. Dobrze działająca rada sołecka i KGW. J</p> <p>24. Na terenie sołectwa mieszkają osoby znane w lokalnym środowisku (radni, ksiądz – kapelan OSP, burmistrz, rektor uczelni wyższej). T</p> <p>25. Prężnie działająca Grupa Odnowy Wsi. T</p> <p>26. Wykorzystywanie przez mieszkańców OZE. J</p>	<p>12. Brak bazy noclegowej w Koszutach. J</p> <p>13. Niewystarczające oznakowanie zabytków. T</p> <p>14. Niewystarczająca promocja miejscowości. B</p> <p>15. Brak animatorów kultury. J</p> <p>16. Małe zastosowania ekologicznych metod ogrzewania. J</p>
---	--

<p>27. Prywatni sponsorzy wspierający inicjatywy sołeckie. B</p> <p>28. Uchwalony na zebraniu wiejskim fundusz sołecki. B</p> <p>29. Profil sołectwa na mediach społecznościowych (Koszuty informacyjne). B</p>	
<p style="text-align: center;"><b>SZANSE</b></p> <p>(okazje zewnętrzne płynące z otoczenia)</p>	<p style="text-align: center;"><b>ZAGROŻENIA</b></p> <p>(zagrożenie płynące z otoczenia)</p>
<ol style="list-style-type: none"> <li>1. Plan budowy drogi S11 szansą odciążenia DK11. S</li> <li>2. Ścieżka pieszo-rowerowo Środa Wlkp. – Zaniemyśl szansą na promocję naszej miejscowości. B</li> <li>3. Stosunkowo łatwy dostęp do edukacji szczebla podstawowego i ponadpodstawowego. J</li> <li>4. Stosunkowo łatwy dostęp do placówek służby zdrowia. J</li> <li>5. Przynależność sołectwa do programu Wielkopolska Odnowa Wsi. J</li> <li>6. Przynależność gminy do LGD Lider Zielonej Wielkopolski szansą na uzyskanie środków. B</li> <li>7. Plany włączenia OSP do KSRG. J</li> <li>8. Zewnętrzne media szansą na promocję miejscowości. B</li> <li>9. Bardzo dobra współpraca z JST w ramach zgłaszanych interpelacji. J</li> </ol>	<ol style="list-style-type: none"> <li>1. Bardzo zły stan drogi powiatowej Koszuty – Słupia Wielka. S</li> <li>2. Duży ruch oraz brak sygnalizacji świetlnej na drodze DK11. S</li> <li>3. Utrudniony dostęp do edukacji szczebla wyższego ze względu na brak połączenia komunikacyjnego. J</li> <li>4. Utrudniony dostęp do miejsc pracy ze względu na brak połączeń komunikacyjnych z np. Poznaniem. B</li> <li>5. Coraz większa biurokracja i konkurencja przy pozyskiwaniu środków zewnętrznych. B</li> <li>6. Pandemia Covid 19. J</li> <li>7. Niska opłacalność produkcji rolnej. B</li> <li>8. Migracja młodego pokolenia za lepszym bytem. B</li> </ol>

## 5. ANALIZA POTENCJAŁU ROZWOJOWEGO

Analiza potencjału rozwojowego ma na celu gruntowne przemyślenia nad charakterem i związkami przyczynowo-skutkowymi elementów wcześniej przeprowadzonych analiz. Ma ona pomóc znaleźć faktycznie najważniejsze cele ogólne, wspomagać równomierny, zrównoważony rozwój wsi, poprzez zastosowanie wszystkich sfer życia, które z nich były dotąd słabiej rozwijane, które wymagają szczególnej uwagi, na których można budować przyszłość wsi. Pomaga również doprecyzować sformułowania użyte we wcześniejszych analizach.

### Kategorie analizy potencjału rozwojowego ( 4 sfery/aspekty życia):

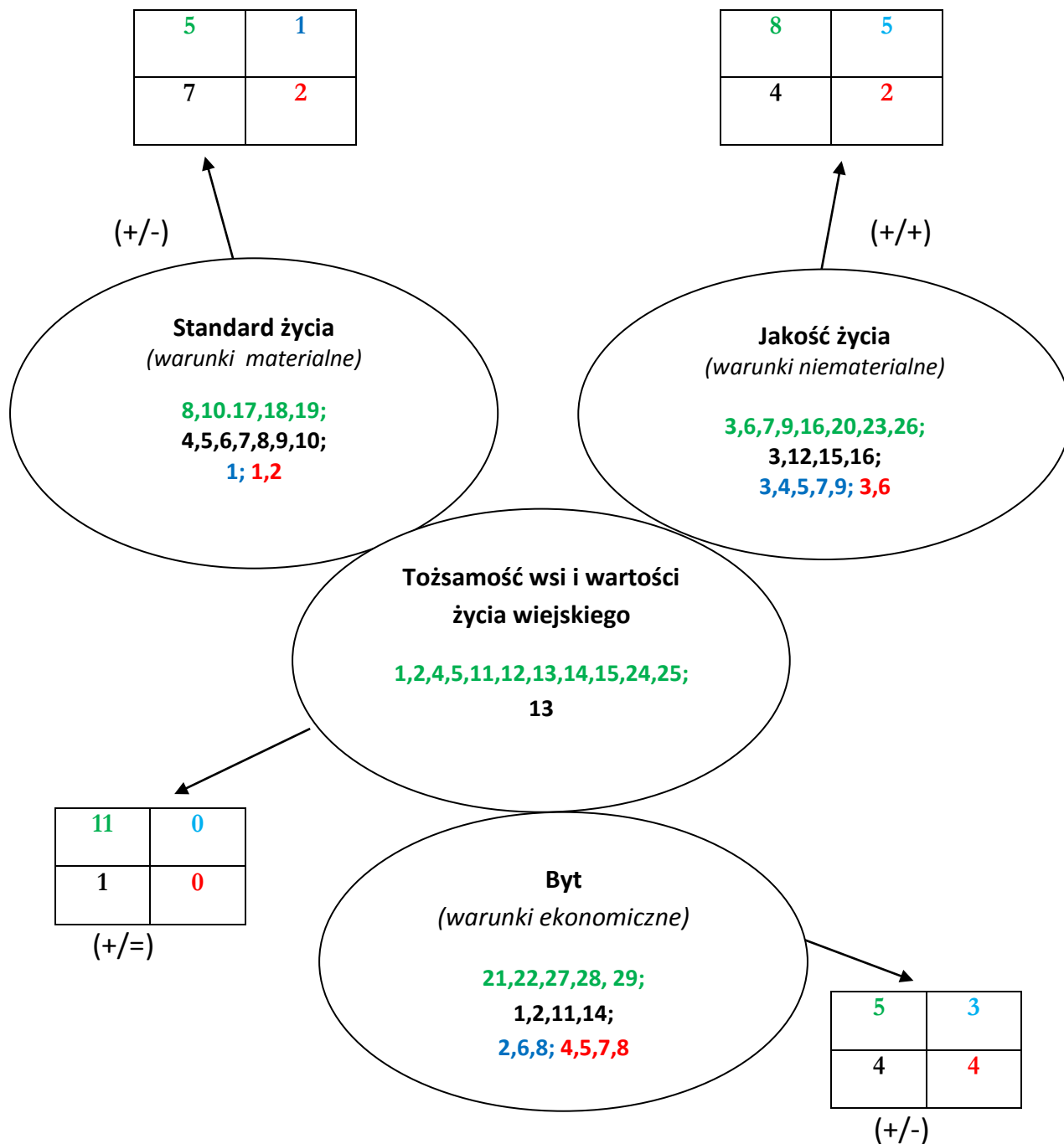
- **Standard życia:** stanowią czynniki materialne, infrastruktura techniczna i społeczna w przestrzeni publicznej (ilość, dostępność i stan), np.: drogi, chodniki, parkingi, oświetlenie uliczne, wodociąg, kanalizacja, sieć telefoniczna, dostęp do Internetu, świetlica, dom kultury, boisko, plac zabaw dla dzieci, przedszkole, szkoła, biblioteka, placówki usługowe, wyposażenie oraz stan posesji i budynków.
- **Jakość życia:** stanowią czynniki niematerialne – tworzą atmosferę między ludźmi np.: relacje sąsiedzkie, współpraca sąsiedzka, życzliwość, akceptacja postaw aktywnych, poczucie współuczestnictwa i współtworzenia, możliwość samorealizacji, oferta kulturalna, edukacyjna, wypoczynku i rekreacji oraz życia społecznego, poziom samoorganizacji społecznej, poczucie bezpieczeństwa, zagrożenia, dostępność komunikacyjna, zaopatrzenie w towary i usługi, stan środowiska, poziom wykształcenia mieszkańców.
- **Byt:** oznacza możliwości ekonomiczne mieszkańców, elementy wpływające na ich możliwości i źródła zarobkowania np.: rozstrzygnięcia planistyczne, wsparcie postaw przedsiębiorczych, zorganizowanie się przedsiębiorców i producentów rolnych, usługi i produkcja, produkty, możliwości pozyskiwania dochodu przez społeczność lokalną na cele publiczne, promocja.

- **Tożsamość wsi, wartości życia wiejskiego:** to, jakość niemożliwa do uzyskania w dużym mieście, charakterystyczna dla małych społeczności tj.: kultura, tradycje, obyczaje, gwara, kultywowanie i rozwijanie poczucia wspólnoty, wzorce wychowawcze i więź międzypokoleniowa, uroczystości i rocznice, lokalny kult, pamięć o wybitnych mieszkańcach i wydarzeniach, lokalny, indywidualny styl osadnictwa i budownictwa, krajobraz kulturowy i przyrodniczy, charakterystyczne elementy architektury i urządzenia przestrzeni publicznej, lokalna kuchnia i potrawy.

Wynikiem analizy potencjału rozwojowego jest liczbowe określenie stosunku pozytywów (mocnych stron, zasobów i szans) do negatywów (słabych stron, braków, niedogodności i zagrożeń) w odniesieniu do każdego z czterech aspektów życia. Porównanie propozycji liczbowych ułatwia określenie, które ze sfer życia są świadomie rozwijane, a które traktowane „po macoszemu”, które sfery powinny ten rozwój wspierać.

## Analiza potencjału rozwojowego wsi

silne strony	szanse
słabe strony	zagrożenia



**Standard:** Obszar generalnie na minusie. Silne strony wraz z szansami do słabych stron i zagrożeń w stosunku 6/9. Analizując płaszczyznę z podziałem na obszar wewnętrzny i zewnętrzny tendencja podobna. Stosunek silnych stron do słabych ujemny 5/7, stosunek szans do zagrożeń także na minus 1/2. Największą bolączką mieszkańców sołectwa jest niewystarczająca infrastruktura społeczno–kulturalno-rekreacyjna, wymagająca uzupełnienia, doposażenia i modernizacji. Największym problemem w tym obszarze są fundusze, a szansą na jego rozwój środki zewnętrzne.

**Jakość:** Obszar całościowo dodatni. Stosunek silnych stron wraz szansami do słabych stron i zagrożeń 13/6. Analizując płaszczyznę z podziałem na obszar wewnętrzny i zewnętrzny tendencja podobna. Wewnętrznie płaszczyzna dodatnia, w stosunku silnych stron do słabych 8/4, zewnętrznie szanse do zagrożeń również na plus w stosunku 5/2. Sołectwo jest zintegrowane. Zaleca się rozwój i zacieśnianie istniejących relacji sąsiedzkich, poprzez wspólną zabawę i pracę na rzecz swojej małej ojczyzny. Pomocą w rozwijaniu tego obszaru byłoby również wzmocnienie płaszczyzny standardu, poprzez rozbudowę infrastruktury integrującej.

**Byt:** Obszar całościowo obojętny. Silne strony wraz szansami do słabych stron i zagrożeń w stosunku 8/8. W rozbiciu na płaszczyznę wewnętrzną i zewnętrzną tendencja ta pierwsza przedstawia się lepiej. Wewnątrz obszar dodatni - silne strony do słabych w stosunku 5/4, zewnętrznie szanse do zagrożeń ujemne, w stosunku 3/4. Mieszkańcy czują potrzebę poprawy warunków bytowych. Sołectwo ma taką szansę, upatruje jej w środkach zewnętrznych oraz promocji wsi. Zaleca się przede wszystkim wsparcie przy pozyskiwaniu środków zewnętrznych oraz promocję walorów historyczno – przyrodniczych sołectwa.

**Tożsamość:** Obszar całościowo na plus. Silne strony wraz z szansami do słabych stron i zagrożeń w stosunku 11/1. W rozbiciu na płaszczyznę wewnętrzną i zewnętrzną, ta pierwsza przedstawia się lepiej. Silne do słabych dodatnie w stosunku 11/1. Zewnętrznie obszar obojętny, szanse do zagrożeń w stosunku 0/0. Mieszkańcy mają silne poczucie przynależności i tożsamości, opartej głównie na dziedzictwie historycznym i przyrodniczym wsi oraz kultywowaniu tradycji religijnych i świeckich. Zaleca się dalsze wspieranie owego poczucia przynależności do wspólnoty, a także upamiętnienie dziedzictwa, ocalając je przed zapomnieniem.

6. **WIZJA WSI:** wyobrażenie stanu docelowego wsi, oddaje zbiorowe marzenia i oczekiwania, co do przyszłości, jest realna, bazuje na atutach, nie abstrahuje od barier, wzmacnia czynniki wyróżniające wieś, zawiera dźwignię rozwojową.

Wieś Koszuty to zadbana i bezpieczna wielkopolska wieś, położona na Równinie Wrzesińskiej, z dobrze rozwiniętą infrastrukturą komunikacyjną. Mieszkańcy są otwarci, życzliwi oraz mocno zintegrowani poprzez prężnie działające organizacje. Rozwinięta infrastruktura, bogata flora i fauna w obszarze Natura 2000 powodują, że mieszka się u Nas i żyje bardzo spokojnie.

Znani jesteśmy z Muzeum Ziemi Średzkiej – Dwór Koszuty, umiejscowiony w zabytkowym modrzewiowym budynku, wokół którego roztacza się piękny park krajobrazowy.

Tu warto mieszkać, tu warto żyć.

**„Koszuty to nasza mała ojczyzna”**



## 7. PROGRAM KRÓTKOTERMINOWY ODNOWY WSI **KOSZUTY** NA OKRES 24 m-c

Kluczowy problem	Odpowiedź	Propozycje projektu	Czy nas stać na realizację? (tak/nie)		Punktacja	Hierarchia
			Organizacyjnie	Finansowo		
Co nas najbardziej zintegruje	Imprezy integracyjne	Festyn rodzinny połączony z Dniem Dziecka: „Jak bardzo znasz historię Naszej Wsi”	tak	tak	3+2+2=7	III
Na czym nam najbardziej zależy	Doposażenie miejsc spotkań – świetlica wiejska	Zakup wyposażenia do kuchni oraz sali świetlicy wiejskiej	tak	nie	5+5+5 =15	I
Co nam najbardziej przeszkadza?	Niewystarczające fundusze	Organizacja loterii fantowej	tak	tak	2+1+3=6	IV
Co najbardziej zmieni nasze życie?	Zagospodarowanie czasu wolnego mieszkańców	Wyjazd integracyjny do Muzeum Rolnictwa w Szreniawie	tak	nie	4+4+4=12	II
Co nam przyjdzie najłatwiej?	Wspólna praca	Porządkowanie terenu rekreacyjnego oraz cmentarza w Koszutach	tak	tak	1+3+1=5	V
Na realizację, jakiego projektu planujemy pozyskać środki zewnętrzne? Z jakich źródeł? <i>(Maksymalnie 3 propozycje uszeregowane według ważności)</i>	Zakup wyposażenia do kuchni oraz sali świetlicy wiejskiej – środki z programu Wielkopolska Odnowy Wsi 2020+ Wyjazd integracyjny do Muzeum Rolnictwa w Szreniawie –środki z ARiMR					

SOLECKA STRATEGIA ROZWOJU – **KOSZUTY** wypracowana przez GOW  
na warsztatach w ramach programu UMWW „Wielkopolska Odnowa Wsi 2020+”

## 8. PROGRAM DŁUGOTERMINOWY ODNOWY WSI - KOSZUTY

Wizja wsi (hasłowa): „Koszuty – idealne miejsce do życia”

I. Plan rozwoju			II. Program rozwoju
1. CELE  Co trzeba osiągnąć, aby urzeczywistnić wizję naszej wsi?	2. Co nam pomoże osiągnąć cele? (zasoby, silne strony, szanse)	3. Co nam może przeszkodzić? (słabe strony, zagrożenia)	Projekty przedsięwzięcia jakie wykonamy
	ZASOBY których użyjemy  ATUTY silne strony i szanse jakie wykorzystamy	BARIERY słabe strony, jakie wyeliminujemy, zagrożenia, jakich unikniemy	
<b>A. TOŻSAMOŚĆ WSI I WARTOŚCI ŻYCIA WIEJSKIEGO</b>			
1. Kultywowanie tożsamości, historii i tradycji sołectwa	Zaangażowani mieszkańcy, świetlica wiejska, KGW, OSP, współpraca z Radą Parafialną w Koszutach, współpraca z Muzeum Ziemi Średzkiej – Dwór w Koszutach, bogata historia wsi, kultywowanie	Słaby przekaz pokoleniowy, niewystarczające środki finansowe, słabe oznakowanie zabytków	1.1 Organizacja spotkań: „Łączymy pokolenia” 1.2 Spotkanie przy ognisku z historią naszej wsi 1.3 Dzień kulinarnych odkryć kuchni wielkopolskiej 1.4 Montaż gablot z historią naszej wsi

SOLECKA STRATEGIA ROZWOJU – **KOSZUTY** wypracowana przez GOW  
na warsztatach w ramach programu UMWW – „Wielkopolska Odnowa Wsi 2020+”

	tradycji religijnych i świeckich		<p>1.5 Oznakowanie zabytków</p> <p>1.6 Organizacja pielgrzymki do Biechowa, Tulce</p> <p>1.7 Stworzenie questu historycznego</p> <p>1.8 Wspólne wyplatanie wieńca dożynkowego</p> <p>1.9 Spotkanie opłatkowe dla mieszkańców</p> <p>1.10 Mikołajki</p> <p>1.11 Koncert kolęd i pastorałek</p> <p>1.12 Wieczór wróżb andrzejkowych</p> <p>1.13 Szukanie wielkanocnych jajeczek</p>
<b>B. STANDARD ŻYCIA</b>			
1. Poprawa infrastruktury rekreacyjno-sportowej	Istniejący plac zabaw – teren gminny, boisko, staw, współpraca z gminą, fundusz sołecki, środki zewnętrzne	Niewystarczające środki finansowe, brak ogrodzenia placu zabaw, staw psujący estetykę wsi	<p>1.1 Doposażenie placu zabaw w Koszutach</p> <p>1.2 Budowa placu zabaw w Koszutach - Hubach</p> <p>1.3 Stworzenie placu zabaw w Brzezinach</p>

			<p>1.4 Ogrodzenie placu zabaw w Koszutach</p> <p>1.5 Budowa szatni dla użytkowników boiska w Koszutach</p> <p>1.6 Oczyszczenie stawu i stworzenie miejsca wypoczynku oraz w okresie zimowym lodowiska we wsi Koszuty</p>
2. Poprawa i rozwój infrastruktury technicznej	Współpraca z gminą, sołtysem, aplikowanie o środki zewnętrzne, istniejąca infrastruktura drogowa i okołodrogowa, współpraca z powiatem	Utrudniona procedura formalno-prawna, niewystarczające środki finansowe, zły stan drogi gminnej, wymagające uzupełnienia oświetlenia uliczne, brak sygnalizacji świetlnej	<p>2.1 Modernizacja drogi gminnej w miejscowości Brzeziny</p> <p>2.2 Modernizacja drogi gminnej w Koszuty-Huby</p> <p>2.3 Uzupełnienie oświetlenia w miejscowości Brzeziny</p> <p>2.4 Uzupełnienie oświetlenia w miejscowości Koszuty-Huby</p> <p>2.5 Budowa sygnalizacji świetlnej na drodze powiatowej łączącej Koszuty ze Słupią Wielką – przecinającą drogę DK11</p>

			<p>2.6 Budowa oświetlenia na drodze powiatowej łączącej wieś Koszuty z cmentarzem.</p> <p>2.7 Montaż progów zwalniających w miejscowości Koszuty Huby</p> <p>2.8 Montaż progów zwalniających w miejscowości Brzeziny</p>
3. Dopuszczenie infrastruktury społecznej, poprawa poczucia bezpieczeństwa	Współpraca z Samorządem Województwa Wielkopolskiego, powiatem, gminą, środki zewnętrzne, OSP	Niewystarczające środki, niewystarczający sprzęt w świetlicy i OSP	<p>3.1 Dokończenie budowy remizy strażackiej</p> <p>3.2 Dopuszczenie OSP w sprzęt do sali szkoleń (krzesła, stoły, projektor, ekran itp.)</p> <p>3.3 Zakup wozu strażackiego – GCBA</p> <p>3.4 Zakup sprzętu strażackiego: hydraulika, rozpieraki, podesty, koszarówki itp.</p> <p>3.5 Dopuszczenie kuchni w świetlicy w Koszutach</p> <p>3.6 Dopuszczenie świetlicy w sprzęt multimedialny</p> <p>3.7 Zakup maszyny do waty cukrowej, popcornu</p>

C.JAKOŚĆ ŻYCIA			
<p>1. Zwiększenie oferty kulturalnej, rekreacyjno-sportowej wsi</p>	<p>Zaangażowanie mieszkańców sołectwa, fundusz sołecki, przepiękny park wokół Dworu w Koszutach, miejsca spotkań mieszkańców (świetlica, boisko), środki zewnętrzne</p>	<p>Brak animatorów, niewystarczające wyposażenie: świetlicy, boiska, remizy, niewystarczające środki finansowe</p>	<p>1.1 Organizacja festynu sołeckiego w parku Dwór Koszuty</p> <p>1.2 Organizacja Dnia Kobiet w świetlicy wiejskiej</p> <p>1.3 Organizacja Dnia Faceta w świetlicy</p> <p>1.4 Organizacja Dnia Babci i Dziadka</p> <p>1.5 Organizacja zawodów strażackich na boisku wiejskim</p> <p>1.6 Organizacja zawodów sportowych – piłka plażowa</p> <p>1.7 Organizacja wyjazdów do teatru</p> <p>1.8 Organizacja fitnessu w sali świetlicy</p> <p>1.9 Wyjazd na targi rolnicze, muzeum w Szreniawie</p> <p>1.10 Organizacja kuligów</p>

<p>2. Edukacja i zdobywanie nowych umiejętności przez mieszkańców, poprawa wizerunku wsi</p>	<p>Współpraca z Uniwersytetem Trzeciego Wieku, współpraca ze szkołą w Słupi Wielkiej, współpraca z Policją, współpraca z Ośrodkiem Kultury w Środzie Wlkp., współpraca ze Świetlicami Socjoterapeutycznymi, zaangażowani mieszkańcy</p>	<p>Brak wystarczającego wyposażenia świetlicy, niewystarczające środki finansowe,</p>	<p>2.1 Organizacja kursów komputerowych, działania w social mediach</p> <p>2.2. Organizacja konferencji na temat bezpieczeństwa</p> <p>2.3 Organizacja warsztatów tanecznych dla najmłodszych</p> <p>2.4 Zajęcia wyrównujące szanse edukacyjne dla dzieci i młodzieży</p> <p>2.5 Stworzenie grupy pomocy sąsiedzkiej – pomoc w zakupach dla osób starszych</p> <p>2.6 Stworzenie punktu informacyjnego dla turystów o sołectwie Koszuty</p> <p>2.7 Zakup krzewów, drzew, sadzonek – zielona wieś</p> <p>2.8 Organizacja akcji sprzątania wsi, cmentarza</p>
--	---	---	---

D. BYT			
1. Poprawa warunków bytowych mieszkańców i promocja wsi	Zaangażowanie mieszkańców, wykorzystanie świetlicy, Dworu w Koszutach, fundusz sołecki, środki zewnętrzne, sponsorzy	Niewystarczająca promocja miejscowości, niewystarczające środki zewnętrzne	1.1 Montaż witaczy 1.2 Stworzenie logo sołectwa 1.3 Zakup gadżetów z logo sołectwa 1.4 Organizacja zbiórek charytatywnych 1.5 Organizacja imprez o charakterze komercyjnym 1.6 Zbiórka i sprzedaż surowców wtórnych 1.7 Szkolenia z zakresów OZE, pozyskiwania i rozliczania środków zewnętrznych 1.8 Udział w targach i wystawach

**PLAN DŁUGOTERMINOWY** zawiera opis planowanych zadań inwestycyjnych i przedsięwzięć aktywizujących społeczność lokalną w okresie 5 lat od dnia przyjęcia odnowy miejscowości, w kolejności wynikającej z przyjętych priorytetów rozwoju wsi. Plan ten powinien obejmować i wykorzystywać atuty oraz zasoby wsi eliminując bariery zewnętrzne i wewnętrzne.

Analiza potencjału, analiza SWOT, wizja, plan długo i krótkoterminowy (elementy strategii) należy sukcesywnie - w miarę potrzeb aktualizować, uzupełniać i rozszerzać. Wszelkie zmiany dokonywane w analizach skutkują automatycznie koniecznością wprowadzenia zmian w pozostałych elementach strategii.

*Plan ten jest ambitny,  
Trudny, my to wiemy.  
Lecz my też ambitni,  
Więc... zrealizujemy.  
Małymi kroczkami  
Tip topem do celu,  
Bo takim sposobem  
Dochodziło wielu.  
Mamy chęć, to podstawa.  
Wiemy jak i co.  
I jak w tej piosence:  
„Bo jak nie my, to kto?”*

Przedstawiciele Grupy Odnowy Wsi – Koszuty  
uczestniczący w przygotowaniu dokumentu:

1. Arkadiusz Mroczyk
2. Monika Mroczyk
3. Mariola Zaworska

Moderatorzy odnowy wsi:

1. Ewa Jankowiak
2. Mirosława Woźniak



# SOŁECKA STRATEGIA ROZWOJU OLSZEWO

w Gminie Środa Wlkp.

na lata 2021-2026



Dokument sporządzony przez przedstawicieli  
Grupy Odnowy Wsi:

***Monika Błociszewska-Nowak***

***Dorota Cyka***

***Beata Borowczyk***

***Elżbieta Szymańska***

***Michał Kurek***

z udziałem moderatorów:

***Ewa Jankowiak***

***Mirosława Woźniak***

**Listopad 2021 rok**

*Nim zagłębisz się w lekturę  
Dokumentu oto tego  
Tych słów kilka wyjaśnienia  
Jak powstawał i dlaczego.*

*Jest to owoc ciężkiej pracy  
Wyciskającej siódme poty,  
Bo mieszkańcy onych wiosek  
Chętni byli do roboty.*

*Na warsztatach w Olszewie  
Pracowali bez wytchnienia,  
Bowiem mają aspirację  
Wioski swojej ulepszenia.*

*Ta strategia to zaledwie  
Jeden krok do tego celu.  
Wszyscy mamy tu świadomość,  
Że tych kroków trzeba wielu.*

*Na początek przedstawimy  
Tej strategii zapis treści.  
Czyli to, z czego się składa  
I co w niej się mieści.*

*Przed szkoleniem  
odbyło się spotkanie,  
taka wizja lokalna-  
tak na rozruszanie.*

*A jeszcze przed wizją  
Zadanie domowe:  
Analiza zasobów-  
Czas pomęczyć głowę.*

*Dokument obszerny,  
Pojemność niemata,  
Więc koordynatora  
Pomoc się przydała.*

*Dzień pierwszy-dwie analizy:  
SWOT i potencjału.  
Przemiał wsi zasobów  
Dogłębnie ... pomatu...*

*Na koniec dnia pierwszego  
Nasza wizja wsi:  
Czyli jaką by być miała,  
Jaką nam się śni.*

*Ostro już zmęczeni-  
Było trochę tego,  
Skończyliśmy, by wrócić  
Dnia już następnego.*

*A cóż to nam przyniósł  
Kolejny dzień nowy?  
Tego dnia dwa plany:  
długo i krótkoterminowy.*

*To chyba by było na tyle  
Co do zawartości.  
Jeszcze tylko załączniki,  
Te dopełnią całości.*

*Wśród nich Grupy Odnowy  
Tak jakby ocena...  
Kogoś z zewnątrz,  
więc dająca świeżego spojrzenia*

*Cóż niejeden mógłby spytać:  
Po co nam strategia owa?  
Mamy gminną, mamy POM-y  
Czy potrzebna jeszcze nowa?  
TAK! Gdyż ta będzie wyjątkowa!*

*Cóż w tej więc wyjątkowego?  
Czym ta będzie się różniła?  
Te właśnie w 100%  
Grupa Odnowy Wsi stworzyła.*

*Ta z oddolnych inicjatyw.  
Ludzi, co tu zamieszkują.  
Odzwierciedla ich pragnienia,  
Co by chcieli i co czują.*

*Dodatkowym zaś czynnikiem,  
Który skłonił do pisania  
Był sam Urząd Marszałkowski,  
Pomógł on w podjęciu zdania.*

*Urząd kusi gminy  
moderatorami.  
Za ich udział dodatkowo  
obdarza punktami.*

**SPIS TREŚCI:**

	<b>STRONA</b>
1. <b>WPROWADZENIE</b>	6
2. <b>KARTA DIAGNOZY</b>	7
3. <b>ANALIZA ZASOBÓW</b>	13
4. <b>ANALIZA SWOT</b>	22
5. <b>ANALIZA POTENCJAŁU</b>	25
6. <b>WIZJA WSI</b>	29
7. <b>PROGRAM KRÓTKOTERMINOWY</b>	31
8. <b>PROGRAM DŁUGOTERMINOWY</b>	32



*Walory przyrodnicze sołectwa*

*SOLECKA STRATEGIA ROZWOJU – Olszewo wypracowana przez GOW  
na warsztatach w ramach programu UMWW - „Wielkopolska Odnowa Wsi 2020+”*

## 1. WPROWADZENIE

Niniejszy dokument powstał w wyniku prac zespołu osób członków Grupy Odnowy Wsi - **sołectwa Olszewo**, biorących udział w warsztatach w świetlicy wiejskiej w Olszewie w ramach programu Urzędu Marszałkowskiego Województwa Wielkopolskiego - „Wielkopolska Odnowa Wsi 2020+”. Strategia określa drogę do wyznaczonego celu, jakim jest poprawa warunków życia w sołectwie. Służy jego rozwojowi poprzez uporządkowanie działań podejmowanych przez różne grupy społeczności lokalnej. Ma **charakter integracyjny** w stosunku do mieszkańców, organizacji pozarządowych oraz urzędu gminy.

W toku prac nad strategią rozwoju wsi zrealizowano następujące zadania:

- Przeprowadzono analizę zasobów, które uświadomiły grupie, co ma jej wieś, czym dysponuje i jakie znaczenie mają te dobra dla dalszego rozwoju społeczności.
- Przeprowadzono analizę SWOT dla wsi, która określa jej **mocne i słabe** strony, występujące **szanse i zagrożenia** dla jej rozwoju.
- Sformułowano **wizję** hasłową i opisową - opis stanu miejscowości i jej społeczności lokalnej, jaki chcemy osiągnąć.
- Zaproponowano listę kluczowych zadań do realizacji w horyzoncie: krótkoterminowym oraz długoterminowym. Oba plany prowadzą do urzeczywistnienia zawartej w strategii wizji, wskazują w jaki sposób i jakimi środkami będziemy starali się ją osiągnąć.



*Grupa Odnowy Wsi w czasie warsztatów opracowania Sołeckiej Strategii Rozwoju.  
Świetlica wiejska w Olszewie w dniach 26-27.11.2021r.*

*SOLECKA STRATEGIA ROZWOJU – Olszewo wypracowana przez GOW  
na warsztatach w ramach programu UMW – „Wielkopolska Odnowa Wsi 2020+”*

## 2. KARTA DIAGNOZY ZAAWANSOWANIA ODNOWY WSI wraz ze sprawozdaniem z wizji w terenie

Gmina: Środa Wlkp.

Sołectwo: Olszewo

Liczba mieszkańców: 180 osób

Faza odnowy	Zakres działań	*	Rozwój organizacyjny	*	Sterowanie rozwojem	*
	brak działań		istnieje tylko rada sołecka		brak planowania działań w wymiarze całej wsi	
	działania fragment. lub dotyczące wąskiej grupy		rozproszone działanie organizacji			
A Inicjalna	działania spontaniczne		zawiązana grupa odnowy wsi	x	opracowanie planu i programu odnowy dla całej wsi	
	porządkowanie wsi					
	projekty startowe (z programu krótkoterminowego)		podejmuje się kroki na rzecz skoordynowania działań organizacji we wsi		planowanie w krótkim horyzoncie czasowym	
	przekonywanie mieszkańców do idei odnowy wsi i integrowanie wokół pierwszych przedsięwzięć					

SOLECKA STRATEGIA ROZWOJU – *Olszewo* wypracowana przez GOW  
na warsztatach w ramach programu UMWW – „Wielkopolska Odnowa Wsi 2020+”

B Początkowa	różnorodne projekty (z programu długoterminowego) nastawione na usunięcie podstawowych barier i zaspokojenie głównych potrzeb	x	liczna grupa odnowy wsi (skupia przedstawicieli organizacji i instytucji)	systematyczne planowanie działań, (np. roczne plany rzeczowo-finansowe, kalendarze imprez)	
			związane stowarzyszenie na rzecz rozwoju (odnowy) wsi	wykorzystywanie gminnych instrumentów wsparcia	x
	pobudzenie mieszkańców do odnowy własnych posesji		skoordynowane działanie organizacji obecnych we wsi	proste instrumenty komunikacji wewnętrznej	
C Zaawansowana	projekty jakościowo zmieniające kluczowe obszary życia oraz kształtujące strukturę wsi		„koalicja” organizacji i instytucji na rzecz odnowy wsi	projektowanie działań (projekty)	
				pozyskiwanie środków zewnętrznych	x
	projekty wyróżniające wieś, kształtuje się centrum wiejskie		liczne stowarzyszenie odnowy wsi	systematyczne planowanie rozwoju (aktualizowanie planu i programu odnowy wsi)	
	powszechne zaangażowanie mieszkańców w projekty publiczne		animacja aktywności poszczególnych grup mieszkańców	rozwinięta komunikacja wewnętrzna	
powszechna odnowa prywatnych posesji		promocja wsi			

D Całościowa	lokalnie oraz regionalnie powiązane ze sobą projekty wywołujące efekt synergiczny (nacisk na tworzenie miejsc pracy)		stowarzyszenie odnowy wsi instytucją rozwoju lokalnego (Centrum Aktywności Lokalnej)		kompleksowe i szczegółowe planowanie przestrzenne		
	uksztaltowane „centrum wiejskie”		rozwój wsi oparty na aktywności kluczowych grup mieszkańców (rolników, przedsiębiorców, młodzieży, kobiet) i stowarzyszeń		powszechny udział grup mieszkańców w strategicznym planowaniu rozwoju		
	świadome kształtowanie czynników rozwoju (np. wykorzystania odnawialnych energii)				rozwinięta promocja oraz komunikacja z otoczeniem		
	projekty kreujące „wieś tematyczną”						
	dostosowanie projektów prywatnych do programu odnowy wsi					instrumenty wsparcia działań prywatnych	

Wstaw X gdy spełnia warunek

## Sprawozdanie z wizji w terenie

Wizję lokalną przeprowadzono w sołectwie Olszewo dnia 24.11.2021r.

Uczestnicy: gminny koordynator programu - Ryszard Matuszak, lider GOW – Monika Błociszewska-Nowak.

**Olszewo** - sołectwo położone w województwie wielkopolskim, w powiecie średzkim, w gminie Środa Wielkopolska, składające się z dwóch miejscowości – Olszewo 151 mieszkańców i Henrykowo 29 mieszkańców. Główny szlak komunikacyjny w Olszewie to droga powiatowa o nawierzchni bitumicznej, bez ciągów pieszych, z oświetleniem w zabudowanej części. Od niej odchodzi asfaltowa arteria gminna, pozbawiona infrastruktury okołodrogowej. Przez Henrykowo przebiega inna droga powiatowa, również bez chodnika, za to z częściowym oświetleniem. Odchodzi od niej tłuczniowy szlak gminny bez ciągu pieszego, nieoświetlony. Zabudowę w sołectwie stanowią w przeważającej części domki jednorodzinne i gospodarstwa rolne, usytuowane w rozproszonej formie, wzdłuż wielu dróg. Typ wsi - wielodrożnica. Swoiste centrum kulturalne obu wsi stanowi świetlica wiejska – wraz z niewielkim zagospodarowanym terenem wokół niej. Największą bolączką Olszewa jest ograniczony teren gminny, który mógłby stanowić podstawę do rozbudowy infrastruktury społecznej. Sołectwo jest malowniczo położone pośród, lasów, pól, łąk i cieków wodnych. Można spotkać tu wiele ciekawych okazów flory i fauny, w tym ostoje dzikiego ptactwa. To cicha i spokojna okolica, o charakterze typowo rolniczym, której mieszkańcy kultywują wielopokoleniowe tradycje. W zasobach wsi znajdziemy miejsca kultu religijnego w postaci przydrożnych figur. Na terenie miejscowości działa bezpłatna komunikacja miejska gminy Środa Wielkopolska. Minusem jest brak sklepu spożywczego, funkcjonuje tu za to handel obwoźny

artykułów spożywczych. Sołectwo jest w 100% zwodociągowane, jednak nieskanalizowane. Wiele domostw za to posiada przydomowe oczyszczalnie ścieków. Działają tu: niesformalizowana Grupa Odnowy, KGW Henrykowo, KGW Olszewo oraz Stowarzyszenie Zielona Idea. Wieś korzysta z funduszu soleckiego i wsparcia gminy. Zarówno przez organizacje jak i jednostkę samorządu terytorialnego pozyskuje środki zewnętrzne.

Z przeprowadzonej wizji w terenie sporządzono dokumentację fotograficzną (plyta CD).

*Data: 24.11.2021r.*

*Sporządziły: Ewa Jankowiak, Mirosława Woźniak*



Architektura sołectwa



Miejsce kultu religijnego



Gospodarstwa rolne  
z wielopokoleniową tradycją



Świetlica wiejska



Funkcjonująca komunikacja miejska

### 3. ANALIZA ZASOBÓW

Analiza zasobów służy uświadomieniu sobie, co mamy i określeniu, jakie znaczenie mają te dobra dla dalszego rozwoju wsi. Wynikiem analizy zasobów jest spis dóbr materialnych i niematerialnych będących w posiadaniu społeczności lokalnej, które mogą być wykorzystane obecnie, bądź w przyszłości w realizacji przedsięwzięć odnowy wsi. Analiza zasobów przeprowadzona jest wg ujednoliconego schematu. Znaczenie każdego z zasobów podlega ocenie, która wykorzystywana jest w dalszych analizach.

ANALIZA ZASOBÓW – CZĘŚĆ I				
RODZAJ ZASOBU *	Opis (nazwanie) zasobu jakim wieś dysponuje	Znaczenie zasobu (odpowiednio wstaw X)		
		Małe	Duże	Wyróżniające
<b>PRZYRODNICZY</b>				
walory krajobrazu, rzeźby terenu	Teren nizinny, łąki, pola uprawne		X	
stan środowiska	Środowisko w na terenie sołectwa czyste		X	
walory klimatu	Klimat umiarkowany			X
walory szaty roślinnej	Starodrzew, drzewa sadzone przez wiele pokoleń, orzech włoski, topola, brzoza, jesion, wierzba, drzewostan roślin iglastych, sosna, świerk, cis, modrzew, metasekwoja, kasztan, las			X
cenne przyrodniczo obszary lub obiekty	Stawy na terenach prywatnych, łąki			X
świat zwierzęcy (ostoje, siedliska)	Ostoja dla zwierzyny leśnej, kaczki dzikie (krzyżówka), kuropatwy, bażanty, sójka, sroka, dzięcioły, sikorki, wiewiórki, skowronek, słowik, ptactwo drapieżne (jastrząb, myszołów, kania), sarny, zające, łabędzie, bobry		X	
wody powierzchniowe (cieki, rzeki, stawy)	Stawy, ciek wodne, rowy		X	

wody podziemne	Studnie głębinowe u rolników	X		
gleby	Klasa gleb od II do VI		X	
kopaliny				
walory geotechniczne				
<b>KULTUROWY</b>				
walory architektury	Architektura zabudowy rozbita na 2 wsie, Olszewo i Henrykowo, część przy drodze powiatowej, część przy drodze gminnej, część zabudowań w polu.  Zabudowa rozproszona		X	
walory przestrzeni wiejskiej publicznej	Na terenie sołectwa istnieje świetlica wiejska, która została wybudowana w czynie społecznym, przez mieszkańców w latach 90-tych . Wspólnie mieszkańcy się zorganizowali i wybudowali, teren przy świetlicy należy do Gminy, przy świetlicy 2 kosze do koszykówki, mini plac zabaw, utwardzony plac manewrowy przy świetlicy		X	
walory przestrzeni wiejskiej prywatnej	Zabudowa domów jednorodzinnych, wolnostojących, wielopokoleniowych. Na terenie sołectwa gospodarstwa rolne, mieszkają też osoby indywidualne niezwiązane z rolnictwem. Zabudowa 1911 Olszewo-dom, 1912 rok w Henrykowie, stara obora w starej czerwonej cegle, wyróżniająca się na tle innych budynków, wybudowana przez właściciela w 1912r. gospodarstwo wielopokoleniowe z tradycjami rolniczymi (6 pokolenie na gospodarstwie ), Stare stodoły, magazyny oraz budynki współczesne			X

zabytki i pamiątki historyczne	Według gminnej ewidencji : Henrykowo 3 zabudowania prywatne, Olszewo 4 zabudowania prywatne			X
osobliwości kulturowe				
miejsca, osoby i przedmioty kultu	Kapliczka Matki Boskiej, figura Jezusa w Olszewie			X
święta, odpusty, pielgrzymki	<p>Święcenie potraw przy Matce Boskiej, kiedyś w Henrykowie wieś przywoziła do domu potrawy, które ksiądz święcił.</p> <p>Piesza pielgrzymka ze Środy Wlkp. do Biechowa - sanktuarium, trasa także idzie przez Henrykowo, Olszewo. Mieszkańcy licznie przyjmują każdego roku w lipcu pielgrzymów, którzy idą pieszo do Częstochowy na Jasną Górę. Na terenie sołectwa mieszkańcy należą do 3 parafii: Kolegiata średzka, Kościół w Nietrzanowie oraz we Winnej Górze, 2 diecezje: gnieźnieńska i poznańska.</p> <p>Droga krzyżowa od figury Matki Boskiej do Nietrzanowa</p>			X
tradycje, obrzędy, gwara	<p>Święcenie potraw, święcenie pól Wielkanoc - rolnicy wraz z dziećmi jeżdżą po polach i święcą pola, dziękują Bogu za plony i proszą o dalsze błogosławieństwo, aby pola wydały liczne plody rolne oraz aby ominęły pola i domostwa wszelkie kataklizmy.</p> <p>Śmigus dyngus.</p> <p>Dzień Kobiet, Dzień Chłopa, Dzień Seniora, Dzień Dziecka, Andrzejki, Mikołaj, spotkanie KGW, Wigilia, Jarmark, pikniki rodzinne.</p> <p>Mieszkańcy sołectwa aktywnie uczestniczą w asyście procesji Bożego Ciała, przygotowanie ołtarza</p>			X

legendy, podania i fakty historyczne	Olszewo powstało od licznych drzew olszyny, które rosły na terenie solectwa. Przez wieś przebiegała trasa kolejki wąskotorowej. Szlak Napoleoński przez wieś Henrykowo, historia powstania Henrykowa od Henryka Dąbrowskiego - Winna Góra. Posiadamy kserokopie z akt Komisji Generalnej w Bydgoszczy z powiatu średzkiego, dotyczące wsi Henrykowo, tzw. grundbuchy z 1909 r. Mieszkaniec Henrykowa zginął w Katyniu - Witold Nowak Mieszkaniec Olszewo należał do Ułanów - Armia Poznań			X
przekazy literackie				
ważne postacie i przekazy historyczne	Henryk Dąbrowski - Henrykowo			X
specyficzne nazwy				
specyficzne potrawy				
dawne zawody				
zespoły artystyczne, twórcy				
<b>ANALIZA ZASOBÓW – CZĘŚĆ II</b>				
RODZAJ ZASOBU	Opis (nazwanie) zasobu jakim wieś dysponuje	Znaczenie zasobu (odpowiednio wstaw X)		
		Małe	Duże	Wyróżniające
<b>OBIEKTY I TERENY</b>				
działki pod zabudowę mieszkaniową	Na terenie solectwa są wydzielone działki pod zabudowę domów jednorodzinnych		X	
działki pod domy letniskowe	Na terenie solectwa są wydzielone działki, na których mieszkańcy posiadają domki letniskowe		X	

działki pod zakłady usługowe i przemysł				
pustostany mieszkaniowe	Na terenie sołectwa jest kilka pustostanów prywatnych	X		
pustostany przemysłowe	Pustostan firmy WAH	X		
tradycyjne nieużytkowane obiekty gospodarskie (stodoły, spichlerze, kuźnie, młyny, itp.)				
<b>INFRASTRUKTURA SPOŁECZNA</b>				
placze publicznych spotkań, festynów	Świetlica wiejska w Olszewie, mini plac zabaw		X	
sale spotkań, świetlice, kluby	Świetlica wiejska w Olszewie		X	
miejsca uprawiania sportu				
miejsca rekreacji	Teren przy świetlicy w Olszewie		X	
ścieżki rowerowe, szlaki turystyczne	Na terenie sołectwa brak ścieżek rowerowych. Szlak turystyczny przez Henrykowo, Olszewo w kierunku Winnej Góry miejsca spoczynku Henryka Dąbrowskiego			X
szkoły	Brak w sołectwie, dzieci dojeżdżają do SP w Środzie Wlkp., zapewniony gminny transport		X	
przedszkola	Brak, w sołectwie, najbliższe w Środzie Wlkp.		X	
biblioteki				
placówki opieki społecznej				
placówki służby zdrowia	Brak, w sołectwie, lekarz pierwszego kontaktu w Środzie Wlkp., szpital w Środzie Wlkp.		X	

INFRASTRUKTURA TECHNICZNA				
wodociąg, kanalizacja	Wodociąg - 100% Kanalizacji brak, kilkadziesiąt gospodarstw przyłączonych do przydomowych oczyszczalni		X	
drogi (nawierzchnia, oznakowanie oświetlenie)	Droga powiatowa w części nieoświetlona, utwardzona. Droga gmina nieoświetlona, część utwardzona		X	
chodniki, parkingi	Brak, parkingi na terenach prywatnych		X	
sieć telefoniczna i dostępność Internetu	Sieć telefoniczna w całym sołectwie. Sieć dostępności do internetu, ograniczona, jakość niezadawalająca		X	
telefonii komórkowej	Ograniczony zasięg telefonii komórkowej		X	
Internet szerokopasmowy				
transport publiczny: a) kolej (przystanki) b) autobus (przystanki)	b) MPK komunikacja szkolna, bezpłatna, niewystarczająca ilość wiat przystankowych		X	
inne				
ANALIZA ZASOBÓW – CZĘŚĆ III				
RODZAJ ZASOBU	Opis (nazwanie) zasobu jakim wieś dysponuje	Znaczenie zasobu (odpowiednio wstaw X)		
		Małe	Duże	Wyróżniające
GOSPODARKA, ROLNICTWO				
miejsca pracy (gdzie, ile?)	Na terenach prywatnych - gospodarstwa rolne zatrudniają sezonowo, kilka małych firm, pozostali mieszkańcy dojeżdżają do pracy poza teren sołectwa: Środa Wlkp.,		X	

	Poznań, Kórnik, Września			
znane firmy produkcyjne i zakłady usługowe i ich produkty	Gospodarstwa rolne, uprawa warzyw, produkcja roślinna, produkcja zwierzęca, firma budowlana, dekoracyjna, florystyka, firma paszowa, naprawa tirów		X	
gastronomia				
miejsca noclegowe				
gospodarstwa rolne	Kilka gospodarstw. Wielkość gospodarstw od kilkunastu do kilkudziesięciu hektarów		X	
uprawy hodowle	Uprawa cebuli, ziemniaków, zboża, trawa nasienna, kukurydza, gorczyca, kapusta, por, burak czerwony, burak cukrowy, brokuł, kalafior, maliny trzoda chlewna, bydło opasowe		X	
możliwe do wykorzystania odpady produkcyjne	Wysłodki, pokarm dla zwierzyny łownej do lasu, pokarm do skarmiania bydła, zwierząt przydomowych		X	
zasoby odnawialnych energii	Na terenie sołectwa kilka domostw, gospodarstw rolnych posiada panele fotowoltaiczne, w ciągu kilku miesięcy ma powstać farma fotowoltaiczna, 2 lampy fotowoltaiczne na terenie sołectwa		X	
<b>ŚRODKI FINANSOWE I POZYSKIWANIE FUNDUSZY</b>				
środki udostępniane przez gminę i/lub powiat	Fundusz sołecki, Budżet Obywatelski		X	
środki wypracowywane	Środki z budżetu w ramach konkursu Budżetu Obywatelskiego Gminy Środa Wlkp. - wyposażenie świetlicy, czyn społeczny		X	

MIESZKAŃCY (KAPITAŁ SPOŁECZNY I LUDZKI)				
autorytety i znane postacie we wsi	Sołtys, Rada sołecka, KGW, Matki Różańcowe, mieszkaniec tzw. Malinowy Król uczestnik teleturniejów: Vabank oraz Jaka to Melodia, Szafarz, Członkowie Bractwa Niepokalanego Nietrzanowo, Męska Róża, Rada Parafialna Winna Góra, Nietrzanowo		X	
krajanie znani w regionie, w kraju i zagranicą				
osoby o specyficznej lub ważnej dla wiedzy i umiejętnościach, m.in. studenci	Mieszaniec o wiedzy ogólnej, a także muzycznej (uczestnik teleturniejów krajowych), panie zrzeszone w KGW o zdolnościach kulinarnych i manualnych, mieszkańcy o zdolnościach redaktorskich, fotograficznych i informatycznych		X	
przedsiębiorcy, sponsorzy	Sołtys, Rada sołecka, KGW, firma budowlana, dekoracyjna, ogumienie samochodowe, mechanika samochodowa		X	
osoby z dostępem do Internetu i umiejętnościach informatycznych	Większość mieszkańców		X	
pracownicy nauki				
związki i stowarzyszenia	Grupa Odnowa Wsi, KGW Henrykowo, KGW Olszewo, Stowarzyszenie Zielona Idea			X
kontakty zewnętrzne (np. z mediami)	Gazeta Średzka, Głos Powiatu Średzkiego, Top Agrar Polska, Agro Profil, Radio Merkury, Wiadomości Rolnicze, Rolniczy Przegląd Rolniczy		X	
współpraca zagraniczna i krajowa	Podczas Święta Cebuli i Ziemniaka w Henrykowie od 16 lat odwiedzają sołectwo goście z całej Polski oraz zaproszeni goście z Holandii, Niemiec, Danii, Ukrainy, Białorusi. Współpraca z Urzędem Miejskim		X	

	w Środzie Wlkp., Starostwem, Ośrodkiem Kultury, Urzędem Marszałkowskim, WZDW, Wielkopolską Izbą Rolniczą, ARiMR, Urzędem Skarbowym, LGD Lider Zielonej Wielkopolski			
<b>INFORMACJE DOSTĘPNE O WSI</b>				
publikatory, lokalna prasa				
książki, przewodniki				
strony www	Grupa stworzona na FB - grupa mieszkańców sołectwa Olszewo, tablice ogłoszeń, kurenda, "poczta pantoflowa", grupa na FB KGW, wiadomości przekazywane smsem przez sołtysa		X	

**ZASOBY** – wszelkie elementy materialne i niematerialne wsi i związanego z nią obszaru, które mogą być wykorzystane obecne  bądź w przyszłości w realizacji publicznych bądź prywatnych przedsięwzięć odnowy wsi. Zwrócić uwagę na elementy specyficzne i rzadkie (wyróżniające wieś). *Opracowanie: Ryszard Wilczyński*

#### 4. ANALIZA SWOT

Analiza SWOT (SWOT – skrót od angielskich słów odpowiadającym silnym i słabym stronom, szansom i zagrożeniom) służy przeanalizowaniu sytuacji obecnej, a także najbliższej przewidywalnej przyszłości pod kątem tego, czym dysponujemy, czego nam brakuje, co nam może pomóc, a czego powinniśmy starać się uniknąć, – aby nam nie szkodziło. Wynikiem analizy jest zestawienie atutów (mocne strony), braków (słabe strony), szans i zagrożeń. Pomaga to planować działania, zaspokajając potrzeby, wypełniać braki w sposób realny, w oparciu o zasoby, wykorzystując szanse i wkalkulowując ryzyko zagrożeń lub eliminując je.

<p><b>SILNE STRONY</b> (atuty wewnętrzne)</p>	<p><b>SŁABE STRONY</b> (słabości wewnętrzne)</p>
<ol style="list-style-type: none"> <li>1. Czyste środowisko bez zanieczyszczeń przemysłowych. J</li> <li>2. Wiele wielopokoleniowych gospodarstw. T</li> <li>3. Bogata szata roślinna w tym starodrzew. T</li> <li>4. Stawy jako atrakcja dla wędkarzy. J</li> <li>5. Ciekawa fauna - ostoja dzikiej zwierzyny. T</li> <li>6. W większości dobra bonitacja gleb sprzyjająca uprawom. B</li> <li>7. Świetlica wiejska - miejsce spotkań mieszkańców, szkoleń i imprez soleckich. S</li> <li>8. Mieszkańcy chętnie uczestniczą we wszelkich inicjatywach związanych z życiem sołectwa. J</li> <li>9. Aktywnie działają: dwa KGW, Grupa Odnowy Wsi, Stowarzyszenie Zielona Idea. T</li> </ol>	<ol style="list-style-type: none"> <li>1. Zarośnięte rowy powodujące podtopienia przy dużych opadach. B</li> <li>2. Niewystarczająca drenacja pól. B</li> <li>3. Rozproszona zabudowa, sołectwo składające się z dwóch wsi. J</li> <li>4. Na terenie sołectwa są 3 parafie : Winna Góra, Nietrzebanowice, Kolegiata Średzka oraz 2 archidiecezje (poznańska i gnieźnieńska). T</li> <li>5. Świetlica wiejska wymagająca modernizacji. S</li> <li>6. Brak światłowodu. S</li> <li>7. Brak gazociągu. S</li> <li>8. Strefa wiatrowa w części sołectwa utrudniająca rozbudowę. S</li> <li>9. Brak infrastruktury sportowej. S</li> <li>10. Niewystarczający teren gminny do rozbudowy infrastruktury sportowo-integracyjnej. S</li> </ol>

<p>10. Lokalne firmy przyczyniają się do zmniejszenia bezrobocia i rozwoju sołectwa. B</p> <p>11. Wielu mieszkańców posiada wykształcenie wyższe. J</p> <p>12. Kilka zabudowań wpisanych do gminnej ewidencji zabytków. T</p> <p>13. Dwa miejsca kultu religijnego. T</p> <p>14. Kultywowanie przez mieszkańców obrzędów religijnych i świeckich. T</p> <p>15. Wiele legend związanych z powstaniem z Henrykowa. T</p> <p>16. Działki pod zabudowę mieszkaniową. B</p> <p>17. Wielu mieszkańców ze zdolnościami artystycznymi, florystycznymi, cukierniczymi, kulinarnymi. T</p> <p>18. Aktywni mieszkańcy uprawiający sport. J</p> <p>19. Mieszkańcy chętnie biorą udział w szkoleniach rozwijają się swoje umiejętności. J</p> <p>20. Na terenie sołectwa odbywa się jedyna tego typu w kraju impreza rolnicza Święto Cebuli i Ziemniaka. T</p> <p>21. Wykorzystywanie przez mieszkańców odnawialnych źródeł energii. J</p> <p>22. Wykorzystywane bioodpady z produkcji roślinnej. J</p> <p>23. Mieszkańcy segregujący odpady. J</p> <p>24. Oczyszczalnie przydomowe. S</p>	<p>11. Drogi gminne wymagające utwardzenia i modernizacji. S</p> <p>12. Niewystarczające oświetlenie uliczne. S</p> <p>13. Brak chodników i ścieżek rowerowych. S</p> <p>14. Bardzo słaby zasięg telefonii komórkowej. J</p> <p>15. Bobry powodujące szkody. B</p> <p>16. Dzikie powodujące zagrożenie rozprzestrzeniania się choroby ASF oraz powodujące szkody w uprawach. B</p> <p>17. Brak darmowego odbioru rolniczych folii. B</p>
---	--

<p>25. Różnorodność uprawianych roślin. B</p>	
<p style="text-align: center;"><b>SZANSE</b> (okazje zewnętrzne płynące z otoczenia)</p>	<p style="text-align: center;"><b>ZAGROŻENIA</b> (zagrożenie płynące z otoczenia)</p>
<ol style="list-style-type: none"> <li>1. Bliskość do miasta Środa Wlkp., dobry węzeł komunikacyjny do Poznania, Wrześni (autostrada). S</li> <li>2. Planowana budowa wschodniej obwodnicy miasta Środa Wlkp., która odciąży ruch, połączy drogę krajową D11 z DW432 wojewódzką. J</li> <li>3. Planowana budowa obwodnicy może spowodować przyciągnięcie inwestorów oraz nowe miejsca pracy. B</li> <li>4. Bezpłatna komunikacja miejska. J</li> <li>5. Dobra współpraca z administracją lokalną. J</li> <li>6. Przynależność gminy do LGD Lider Zielonej Wielkopolski szansą na pozyskanie środków zewnętrznych. B</li> <li>7. Przynależność sołectwa do programu Wielkopolska Odnowa Wsi. J</li> <li>8. Dobra współpraca z sąsiednimi sołectwami. J</li> </ol>	<ol style="list-style-type: none"> <li>1. Anomalia pogodowe powodujące szkody gospodarstw domowych. B</li> <li>2. Plan budowy obwodnicy spowoduje podzielenie pól uprawnych i utrudni dojazd do nich. B</li> <li>3. Brak MPZP dla sołectwa. B</li> <li>4. Bliskość miasta spowodować może poszerzenie granic miasta i wchłonięcie części wsi. B</li> <li>5. Częste zmiany w przepisach prawnych, gospodarczych, podatkowych, budowlanych. B</li> <li>6. Niska opłacalność produkcji rolnej. B</li> <li>7. Duża biurokracja i konkurencja przy pozyskiwaniu środków zewnętrznych. B</li> <li>8. Drogi powiatowe wymagające utwardzenia i modernizacji. S</li> <li>9. Niewystarczające oświetlenie uliczne dróg powiatowych. S</li> <li>10. Brak chodników i ścieżek rowerowych przy drogach powiatowych. S</li> </ol>

## 5. ANALIZA POTENCJAŁU ROZWOJOWEGO

Analiza potencjału rozwojowego ma na celu gruntowne przemyślenia nad charakterem i związkami przyczynowo-skutkowymi elementów wcześniej przeprowadzonych analiz. Ma ona pomóc znaleźć faktycznie najważniejsze cele ogólne, wspomagać równomierny, zrównoważony rozwój wsi, poprzez zastosowanie wszystkich sfer życia, które z nich były dotąd słabiej rozwijane, które wymagają szczególnej uwagi, na których można budować przyszłość wsi. Pomaga również doprecyzować sformułowania użyte we wcześniejszych analizach.

### Kategorie analizy potencjału rozwojowego ( 4 sfery/aspekty życia):

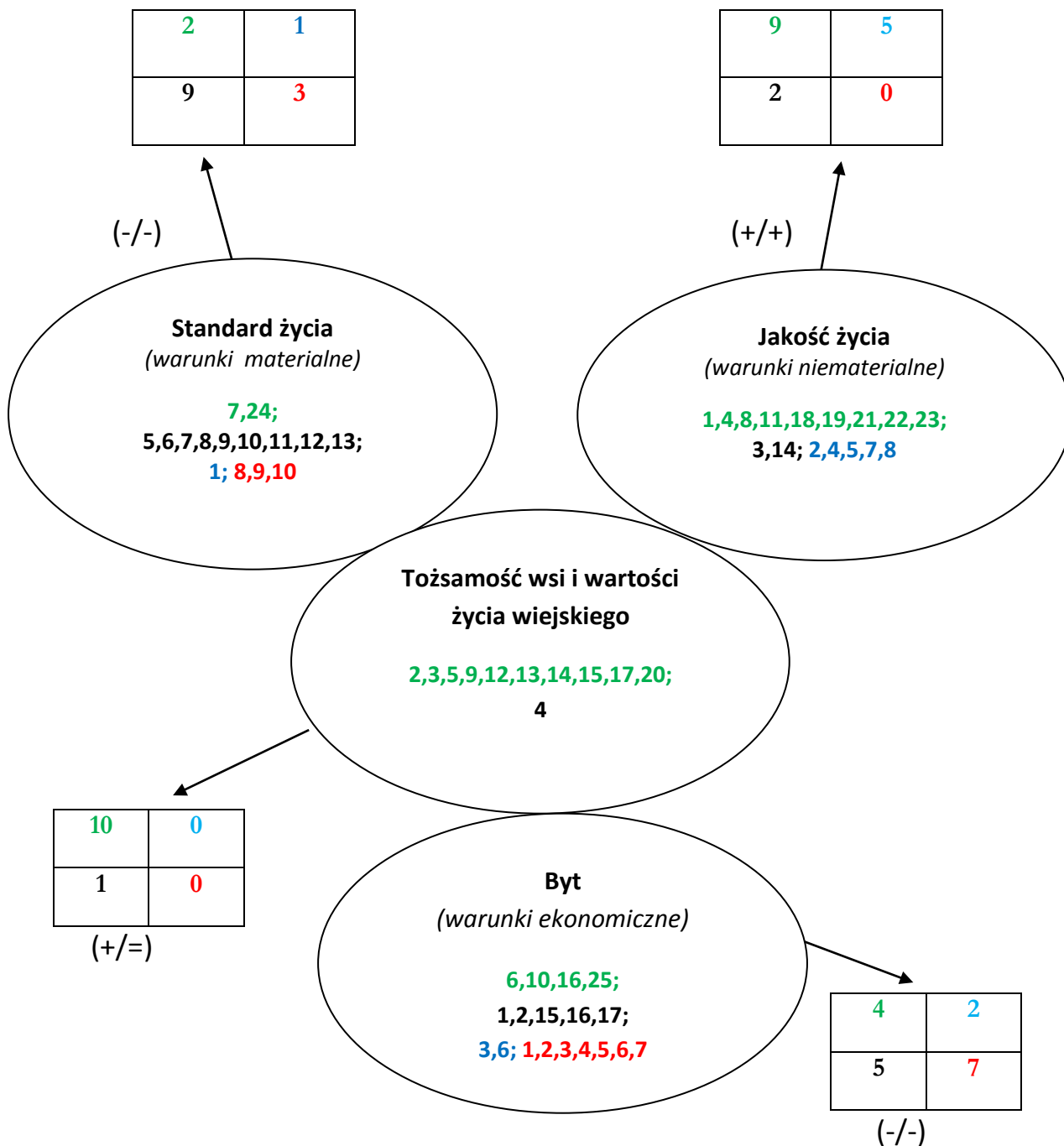
- **Standard życia:** stanowią czynniki materialne, infrastruktura techniczna i społeczna w przestrzeni publicznej (ilość, dostępność i stan), np.: drogi, chodniki, parkingi, oświetlenie uliczne, wodociąg, kanalizacja, sieć telefoniczna, dostęp do Internetu, świetlica, dom kultury, boisko, plac zabaw dla dzieci, przedszkole, szkoła, biblioteka, placówki usługowe, wyposażenie oraz stan posesji i budynków.
- **Jakość życia:** stanowią czynniki niematerialne – tworzą atmosferę między ludźmi np.: relacje sąsiedzkie, współpraca sąsiedzka, życzliwość, akceptacja postaw aktywnych, poczucie współuczestnictwa i współtworzenia, możliwość samorealizacji, oferta kulturalna, edukacyjna, wypoczynku i rekreacji oraz życia społecznego, poziom samoorganizacji społecznej, poczucie bezpieczeństwa, zagrożenia, dostępność komunikacyjna, zaopatrzenie w towary i usługi, stan środowiska, poziom wykształcenia mieszkańców.
- **Byt:** oznacza możliwości ekonomiczne mieszkańców, elementy wpływające na ich możliwości i źródła zarobkowania np.: rozstrzygnięcia planistyczne, wsparcie postaw przedsiębiorczych, zorganizowanie się przedsiębiorców i producentów rolnych, usługi i produkcja, produkty, możliwości pozyskiwania dochodu przez społeczność lokalną na cele publiczne, promocja.

- **Tożsamość wsi, wartości życia wiejskiego:** to, jakość niemożliwa do uzyskania w dużym mieście, charakterystyczna dla małych społeczności tj.: kultura, tradycje, obyczaje, gwara, kultywowanie i rozwijanie poczucia wspólnoty, wzorce wychowawcze i więź międzypokoleniowa, uroczystości i rocznice, lokalny kult, pamięć o wybitnych mieszkańcach i wydarzeniach, lokalny, indywidualny styl osadnictwa i budownictwa, krajobraz kulturowy i przyrodniczy, charakterystyczne elementy architektury i urządzenia przestrzeni publicznej, lokalna kuchnia i potrawy.

Wynikiem analizy potencjału rozwojowego jest liczbowe określenie stosunku pozytywów (mocnych stron, zasobów i szans) do negatywów (słabych stron, braków, niedogodności i zagrożeń) w odniesieniu do każdego z czterech aspektów życia. Porównanie propozycji liczbowych ułatwia określenie, które ze sfer życia są świadomie rozwijane, a które traktowane „po macoszemu”, które sfery powinny ten rozwój wspierać.

## Analiza potencjału rozwojowego wsi

silne strony	szanse
słabe strony	zagrożenia



**Standard:** Obszar całościowo na minusie. Silne strony wraz z szansami do słabych stron i zagrożeń w stosunku 3/12. Analizując płaszczyznę z podziałem na obszar wewnętrzny i zewnętrzny tendencja podobna. Stosunek silnych stron do słabych ujemny 2/9, stosunek szans do zagrożeń również na minus 1/3. Największą bolączką mieszkańców sołectwa jest niewystarczająca infrastruktura społeczno-kulturalno-rekreacyjna, wymagająca uzupełnienia i modernizacji. Największym problemem w tym obszarze są niewystarczające fundusze, a szansą na jego rozwój środki zewnętrzne.

**Jakość:** Obszar całościowo na plusie. Stosunek silnych stron wraz z szansami do słabych stron i zagrożeń 14/2. Analizując płaszczyznę z podziałem na obszar wewnętrzny i zewnętrzny tendencja podobna. Wewnętrznie płaszczyzna dodatnia, w stosunku silnych stron do słabych 9/2, zewnętrznie szanse do zagrożeń również na plus w stosunku 5/0. We wsi działa kilkoro społeczników, jednak zaangażowanie mieszkańców jest niewystarczające. Zaleca się rozwój i zacieśnianie relacji sąsiedzkich, integrację oraz aktywizację mieszkańców i możliwe szerokie włączanie ich w aktywny udział w życiu społeczne miejscowości.

**Byt:** Obszar całościowo na minusie. Silne strony wraz z szansami do słabych stron i zagrożeń w stosunku 6/12. W rozbiciu na płaszczyznę wewnętrzną i zewnętrzną tendencja podobna. Wewnątrz obszar ujemny - silne strony do słabych w stosunku 4/5, zewnętrznie szanse do zagrożeń także na minus w stosunku 2/7. Mieszkańcy czują potrzebę poprawy warunków bytowych. Sołectwo ma taką szansę, upatruje jej głównie w środkach zewnętrznych, rozwoju przedsiębiorczości, wsparciu rolników oraz promocji wsi. Zaleca się przede wszystkim pomoc przy pozyskiwaniu i rozliczaniu środków zewnętrznych oraz promocję sołectwa.

**Tożsamość:** Obszar całościowo na plus. Silne strony wraz z szansami do słabych stron i zagrożeń w stosunku 10/1. W rozbiciu na płaszczyznę wewnętrzną i zewnętrzną, ta pierwsza przedstawia się zdecydowanie lepiej. Silne strony do słabych dodatnie w stosunku 10/1. Zewnętrznie obszar obojętny, szanse do zagrożeń w stosunku 0/0. Mieszkańcy mają silne poczucie przynależności i tożsamości, opartej głównie na szczególnych więziach międzypokoleniowych, dziedzictwie przyrodniczym oraz kultywowaniu tradycji religijnych i świeckich. Zaleca się wspieranie owego poczucia przynależności do wspólnoty, a także edukację w tym zakresie, w szczególności młodego pokolenia, ocalając dziedzictwo kulturowe przed zapomnieniem.

6. **WIZJA WSI:** wyobrażenie stanu docelowego wsi, oddaje zbiorowe marzenia i oczekiwania, co do przyszłości, jest realna, bazuje na atutach, nie abstrahuje od barier, wzmacnia czynniki wyróżniające wieś, zawiera dźwignię rozwojową.

Olszewo to zintegrowane sołectwo, wspólnie działające na rzecz swojej małej ojczyzny. Mieszkańcy chętnie biorą udział we wszelkich inicjatywach społecznych.

Rozwinięta infrastruktura sportowo-rekreacyjna zachęca do aktywnego spędzania wolnego czasu, a nowoczesne technologie otwierają okno na świat.

Różnorodność flory i fauny zapewnia odpoczynek na łonie natury i wytchnienie od codziennych trosk. Mieszkańcy są życzliwi i gościnni, zawsze otwarci na drugiego człowieka.

## „Olszewo nasz dom, wieś nasza - każdego zaprasza”



Olszewo to mała wioska  
W województwie - Wielkopolska.  
Wszyscy się tu dobrze znamy  
Często też się spotykamy,  
Na świetlicy Olszewianka  
Ciasta jemy, żurek z garnka,  
Kto co umie, tym się dzieli  
Byśmy chętnie razem siedzieli.  
Piękne pejzaże do malowania,  
Towarzyszą nam do każdego śniadania,  
Latem, jesienią zimą czy wiosną  
Jest cudnie - aż serca nam rosną.  
Przy drogach tradycje pielęgnowane  
Figury świętych odnawiane  
Historii kawał za nimi idzie  
Przetrwały trudy i żyły w biedzie,  
Teraz każdy chce jak najlepiej  
Dla naszej małej ojczyzny pięknej,  
Która nazywa się Olszewo  
Gdzie każdy dba nawet o najmniejsze drzewo.  
Obraz to piękny i nas on wzrusza  
Niczym sielanka z Pana Tadeusza.  
My tu żyjemy, pracujemy, mieszkamy  
Do nas - wszystkich zapraszamy,  
Wspólnotę jako mieszkańcy tworzymy  
Każdego przybysza chętnie ugościmy.

Autor: Mieszkańcy sołectwa

## 7. PROGRAM KRÓTKOTERMINOWY ODNOWY WSI OLSZEWO NA OKRES 24 m-c

Kluczowy problem	Odpowiedź	Propozycje projektu	Czy nas stać na realizację? (tak/nie)		Punktacja	Hierarchia
			Organizacyjnie	Finansowo		
Co nas najbardziej zintegruje	Kultywowanie tradycji	Dożynki wiejskie	TAK	TAK	2+3+3+2+4=14	III
Na czym nam najbardziej zależy	Doposażeniu świetlicy w sprzęt do integracji i szkoleń	Zakup sprzętu multimedialnego	TAK	NIE	5+4+4+4+5=22	II
Co nam najbardziej przeszkadza?	Degradacja środowiska naturalnego	Akcja sprzątnięcia sołectwa	TAK	TAK	3+2+2+3+1=11	IV
Co najbardziej zmieni nasze życie?	Doposażenie miejsca integracji	Doposażenie świetlicy w sprzęt AGD	TAK	NIE	4+5+5+5+3=22	I
Co nam przyjdzie najłatwiej?	Wspólna organizacja wydarzenia	Festyn rodzinny	TAK	TAK	1+1+1+1+2=6	V
Na realizację, jakiego projektu planujemy pozyskać środki zewnętrzne? Z jakich źródeł? <i>(Maksymalnie 3 propozycje uszeregowane według ważności)</i>	„Doposażenie świetlicy w sprzęt AGD” oraz „Zakup sprzętu multimedialnego” - środki z programu Wielkopolska Odnowa Wsi 2020+.					

SOLECKA STRATEGIA ROZWOJU – Oleszewo wypracowana przez GOW  
na warsztatach w ramach programu UMWW - „Wielkopolska Odnowa Wsi 2020+”

## 8. PROGRAM DŁUGOTERMINOWY ODNOWY WSI – OLSZEWO

Wizja wsi (hasłowa): „**Olszewo nasz dom, wieś nasza - każdego zaprasza**”

I. Plan rozwoju			II. Program rozwoju
1. CELE  Co trzeba osiągnąć, aby urzeczywistnić wizję naszej wsi?	2. Co nam pomoże osiągnąć cele? (zasoby, silne strony, szanse)	3. Co nam może przeszkodzić? (słabe strony, zagrożenia)	Projekty przedsięwzięcia jakie wykonamy
	<b>ZASOBY</b> których użyjemy  <b>ATUTY</b> silne strony i szanse jakie wykorzystamy	<b>BARIERY</b> słabe strony, jakie wyceliminujemy, zagrożenia, jakich unikniemy	
<b>A. TOŻSAMOŚĆ WSI I WARTOŚCI ŻYCIA WIEJSKIEGO</b>			
1. Budowanie tożsamości i poczucia wspólnoty poprzez kultywowanie tradycji świeckich.	Kultywowanie tradycji świeckich. Kultywowanie tradycji rolniczych. Fundusz sołecki. Zaangażowanie mieszkańców. Świetlica wiejska i teren wokół niej.	Niewystarczające środki finansowe. Niewystarczające zainteresowanie mieszkańców proponowaną ofertą. Rozproszona zabudowa wsi.	1.1 Święto cebuli i ziemniaka. 1.2 Dożynki wiejskie. 1.3 Mikołajki. 1.4 Święcenie pól. 1.5 Wieczór wróżb andrzejkowych. 1.6 Reaktywacja Gwiazdorów, zakup strojów.

SOLECKA STRATEGIA ROZWOJU – *Olszewo* wypracowana przez GOW  
na warsztatach w ramach programu UMWW - „*Wielkopolska Odnowa Wsi 2020+*”

			<p>1.7 Święto rogała - wspólne pieczenie.</p> <p>1.8 Obchody patriotyczne.</p> <p>1.9 Wspólne pieczenie chleba.</p> <p>1.10 Podkoziołek</p> <p>1.11 Wspólne pieczenie gęsi na 11 listopada.</p> <p>1.12 Tłusty czwartek – wspólne smażenie pączków.</p>
<p>2. Budowanie tożsamości i poczucia wspólnoty poprzez kultywowanie tradycji religijnych.</p>	<p>Przydrożne figury. Współpraca z Proboszczem. Kultywowanie tradycji religijnych. Fundusz sołecki. Świetlica. Teren sołectwa. Życzliwość i gościnność mieszkańców.</p>	<p>Niewystarczające środki finansowe. Niewystarczające zainteresowanie mieszkańców zaproponowaną ofertą. Rozproszona zabudowa wsi.</p>	<p>2.1 Odnowa figur i zagospodarowanie terenu przy miejscach kultu.</p> <p>2.2 Spotkanie oplatkowe.</p> <p>2.3 Przyjmowanie przez mieszkańców pielgrzymów.</p> <p>2.4 Organizacja pielgrzymek do miejsc kultu religijnego.</p> <p>2.5 Koncert kolęd.</p> <p>2.6 Nabożeństwo majowe.</p> <p>2.7 Droga Krzyżowa.</p>

			<p>2.8 Budowanie ołtarzy na procesję Bożego Ciała.</p> <p>2.9 Święcenie potraw.</p> <p>2.10 Przygotowanie palm wielkanocnych.</p> <p>2.11 Warsztaty wielkanocne.</p> <p>2.12 Warsztaty bożonarodzeniowe.</p>
<b>B. STANDARD ŻYCIA</b>			
1. Rozbudowa infrastruktury technicznej.	<p>Współpraca z gminą, starostwem.</p> <p>Sołtys.</p> <p>Enea.</p> <p>MPECWiK.</p> <p>Gazownia Środa Wlkp.</p> <p>Rejon dróg w Środzie Wlkp.</p> <p>Inea.</p>	<p>Niewystarczające środki finansowe.</p> <p>Utrudniona procedura formalno-prawna.</p> <p>Rozproszona zabudowa.</p> <p>Brak światłowodu.</p> <p>Brak kanalizacji.</p> <p>Drogi gminne i powiatowe wymagające modernizacji i uzupełnienia oświetlenia.</p> <p>Niedrożne rowy.</p>	<p>1.1 Modernizacja drogi gminnej łączącej wsie nr 555542P</p> <p>1.2 Modernizacja drogi powiatowej nr 3732P.</p> <p>1.3 Budowa gazociągu.</p> <p>1.4 Budowa światłowodu.</p> <p>1.5 Uzupełnienie oświetlenia przy drodze gminnej nr 555542P.</p> <p>1.6 Uzupełnienie oświetlenia przy drodze powiatowej nr 3732P.</p>

			<p>1.7 Uzupełnienie oświetlenia przy drodze powiatowej nr 3667P.</p> <p>1.8 Budowa ciągu pieszo - rowerowego wzdłuż drogi powiatowej nr 3732P, od Henrykowo nr 1 do Olszewo 12.</p> <p>1.9 Budowa kanalizacji.</p> <p>1.10 Udrożnienie przydrożnych rowów</p>
<p>2. Rozbudowa i rozwój infrastruktury społeczno-rekreacyjnej.</p>	<p>Gminny teren przy świetlicy. Świetlica. Środki zewnętrzne. Współpraca z gminą. Fundusz sołecki. KGW. Grupa Odnowy Wsi.</p>	<p>Niewystarczające środki finansowe. Niewystarczające wyposażenie świetlicy. Brak gruntu na infrastrukturę. Strefa wiatrowa w części sołectwa utrudniająca rozbudowę . Brak infrastruktury sportowej.</p>	<p>2.1 Zagospodarowanie terenu przy świetlicy, nowe nasadzenia, zmiana ogrodzenia i wytyczenie miejsca placu zabaw.</p> <p>2.2 Doposażenie świetlicy w sprzęt AGD.</p> <p>2.3 Zakup sprzętu multimedialnego.</p> <p>2.4 Zakup gruntu przez gminę w celu wybudowania boiska.</p> <p>2.5 Budowa boiska w Olszewie.</p> <p>2.6 Zakup maszyny do waty cukrowej i popcornu.</p> <p>2.7 Modernizacja toalet.</p>

			<p>2.8 Modernizacja elewacji zewnętrznej świetlicy.</p> <p>2.9 Budowa zadaszenia przy świetlicy.</p> <p>2.10 Murowany grilla przy świetlicy.</p> <p>2.11 Zabudowa koszy na śmieci przy świetlicy.</p> <p>2.12 Montaż małej architektury (ławki, kosze, itp. ) na terenie sołectwa.</p> <p>2.13 Utworzenie w świetlicy strefy gier i zabaw - zakup stołów do bilarda, piłkarzyków, tenisa stołowego, gier planszowych itp.</p>
<b>C.JAKOŚĆ ŻYCIA</b>			
1. Poprawa stanu integracji społecznej.	<p>Świetlica wiejska.</p> <p>Fundusz sołecki.</p> <p>Środki zewnętrzne.</p> <p>Sponsorzy.</p> <p>KGW.</p> <p>Grupa Odnowy Wsi.</p> <p>Współpraca z gminą.</p>	<p>Niewystarczające środki finansowe.</p> <p>Niewystarczające wyposażenie świetlicy.</p> <p>Niewystarczające zainteresowanie mieszkańców</p>	<p>1.1 Dzień Kobiet.</p> <p>1.2 Dzień Chłopa.</p> <p>1.3 Dzień Dziecka.</p> <p>1.4 Dzień Seniora.</p>

		zaproponowaną ofertą.	<p>1.5 Dzień Matki i Ojca.</p> <p>1.6 Rozpoczęcie i zakończenie lata.</p> <p>1.7 Wyjazd na targi rolnicze.</p> <p>1.8 Wspólne morsowanie.</p> <p>1.9 Wyjazd do kina.</p> <p>1.10 Wyjazd do teatru.</p> <p>1.11 Kulig wiejski.</p>
2. Zwiększenie oferty sportowej.	<p>Świetlica wiejska.</p> <p>Fundusz sołecki.</p> <p>Środki zewnętrzne.</p> <p>Sponsorzy.</p> <p>KGW.</p> <p>Grupa Odnowy Wsi.</p> <p>Współpraca z gminą.</p>	<p>Niewystarczające środki finansowe.</p> <p>Niewystarczające wyposażenie świetlicy.</p> <p>Brak gruntu na infrastrukturę sportową.</p> <p>Niewystarczające zainteresowanie mieszkańców</p> <p>zaproponowaną ofertą.</p> <p>Anomalia pogodowe.</p>	<p>2.1 Rodzinne rajdy rowerowe.</p> <p>2.2 Turniej piłki siatkowej.</p> <p>2.3 Organizacja turniejów e-sportowych.</p> <p>2.4 Nordic Walking.</p> <p>2.5 Paintball.</p> <p>2.6 Międzysołeckie rozgrywki sportowe.</p> <p>2.7 Turniej piłki nożnej.</p>

<p>3. Zdobywanie nowych i pogłębianie umiejętności mieszkańców.</p>	<p>Świetlica wiejska. Fundusz sołecki. Środki zewnętrzne. Sponsorzy. KGW. Grupa Odnowy Wsi. Współpraca z gminą. Współpraca z KRUSEm.</p>	<p>Niewystarczające środki finansowe. Niewystarczające wyposażenie świetlicy. Brak gruntu na infrastrukturę. Niewystarczające zainteresowanie mieszkańców zaproponowaną ofertą.</p>	<p>3.1 Kurs samoobrony. 3.2 Kurs pierwszej pomocy. 3.3 Kurs BHP w rolnictwie. 3.4 Zajęcia fitness. 3.5 Joga. 3.6 Tai Chi. 3.7 Kursy tańca towarzyskiego. 3.8 Warsztaty artystyczne. 3.9 Warsztaty kulinarne. 3.10 Kurs nauki pływania.</p>
<p><b>D. BYT</b></p>			
<p>1. Poprawa warunków bytowych mieszkańców i promocja wsi</p>	<p>Środki zewnętrzne. Fundusz sołecki. Pola uprawne. Świetlica wiejska i teren wokół niej. Aktywni mieszkańcy</p>	<p>Niewystarczająca drenacja pól. Niewystarczające zainteresowanie proponowaną ofertą. Niewystarczające środki</p>	<p>1.1 Montaż witaczy. 1.2 Zakup gadżetów promujących sołectwo (koszulki, długopisy, kubki itp.) 1.3 Organizacja imprez o charakterze komercyjnym.</p>

	<p>grupa Odnowy Wsi. Współpraca z gminą. Świetlica wiejska i dostępny teren.</p>	<p>finansowe. Brak darmowego odbioru rolniczych folii.</p>	<p>1.4 Drenacja pól. 1.5 Zbiórki charytatywne. 1.6 Zbiórki i sprzedaż surowców wtórnych 1.7 Organizacja zbiórki i wywozu odpadów produkcji rolnej. 1.8 Szkolenia z zakresu pozyskiwania i rozliczania środków zewnętrznych.</p>
--	--	--	---

**PLAN DŁUGOTERMINOWY** zawiera opis planowanych zadań inwestycyjnych i przedsięwzięć aktywizujących społeczność lokalną w okresie 5 lat od dnia przyjęcia odnowy miejscowości, w kolejności wynikającej z przyjętych priorytetów rozwoju wsi. Plan ten powinien obejmować i wykorzystywać atuty oraz zasoby wsi eliminując bariery zewnętrzne i wewnętrzne.

Analiza potencjału, analiza SWOT, wizja, plan długo i krótkoterminowy (elementy strategii) należy sukcesywnie - w miarę potrzeb aktualizować, uzupełniać i rozszerzać. Wszelkie zmiany dokonywane w analizach skutkują automatycznie koniecznością wprowadzenia zmian w pozostałych elementach strategii.

*Plan ten jest ambitny,  
Trudny, my to wiemy.  
Lecz my też ambitni,  
Więc... zrealizujemy.  
Małymi kroczkami  
Tip topem do celu,  
Bo takim sposobem  
Dochodziło wielu.  
Mamy chęć, to podstawa.  
Wiemy jak i co.  
I jak w tej piosence:  
„Bo jak nie my, to kto?”*

**Przedstawiciele Grupy Odnowy Wsi – Olszewo  
uczestniczący w przygotowaniu dokumentu:**

- 1. Monika Błociszewska-Nowak**
- 2. Dorota Cyka**
- 3. Beata Borowczyk**
- 4. Elżbieta Szymańska**
- 5. Michał Kurek**

**Moderatorzy odnowy wsi:**

- 1. Ewa Jankowiak**
- 2. Mirosława Woźniak**

## Uzasadnienie

### DO UCHWAŁY NR XLV//2022 RADY MIEJSKIEJ W ŚRODZIE WIELKOPOLSKIEJ

z dnia 3 marca 2022 r.

#### w sprawie przyjęcia Soleckich Strategii Rozwoju Wsi Sołectw: Koszuty, Olszewo

Soleckie Strategie Rozwoju Wsi Sołectw: Koszuty, Olszewo wypracowane zostały przez członków Grup Odnowy Wsi przy współudziale moderatorów odnowy wsi w ramach programu Urzędu Marszałkowskiego Województwa Wielkopolskiego „Wielkopolska Odnowa Wsi”. Strategie określają drogę do wyznaczonego celu, jakim jest poprawa warunków życia w sołectwie. Służą rozwojowi w sołectwach poprzez uporządkowanie działań podejmowanych przez różne grupy społeczności lokalnej.

Solecka Strategia Rozwoju jest dokumentem, w którym została opisana obecna sytuacja sołectwa i na tej podstawie zdefiniowano podstawowe obszary problemowe. Niezbędne działania w celu uzyskania poprawy sytuacji rozwoju lokalnego mają doprowadzić do tego, aby sołectwo było przyjaznym i atrakcyjnym miejscem zamieszkania, pracy i odpoczynku.

Solecka Strategia Rozwoju Wsi jest podstawowym dokumentem długookresowej polityki rozwoju sołectwa. Uchwalenie strategii umożliwi pozyskanie środków na realizację zadań z różnych źródeł zewnętrznych dla sołectwa Koszuty oraz sołectwa Olszewo.

Solecka Strategia jest dokumentem otwartym, który ze względu na zmianę istotnych uwarunkowań zewnętrznych i wewnętrznych wsi może ulec zmianie.

Komunikowanie Strategii poprzez konsultacje z mieszkańcami, zebrania wiejskie oraz działania promocyjne będą miały istotny wpływ na kształtowanie przyszłościowego wizerunku ww. wsi.

W związku z powyższym podjęcie uchwały uznać należy za zasadne.