



Poświadczam się, że niniejszy dokument został opracowany w wyniku prac geodezyjnych i kartograficznych, których rezultaty zawiera operat techniczny pozytywnie zweryfikowany. Jednocześnie informuję, że jestem świadomy odpowiedzialności karnej za złożenie fałszywego świadectwa.

Organ prowadzący państwowy zasób geodezyjny i kartograficzny	STAROSTA PŁOCKI
Numer sporządzenia dokumentu zawierającego wynik pozytywnej weryfikacji	GGN-III.6640.3686.2022_1
Data sporządzenia dokumentu zawierającego wynik pozytywnej weryfikacji	11.10.2022
Imię i nazwisko oraz nr uprawnień zawodowych kierownika prac	GEODETA UPRAWNIONY inż. Maciej Wieczorkowski upr. geodezyjne 20101



Nie wyklucza się istnienia w terenie urządzeń podziemnych nie pokazanych na mapie, które nie zostały odnalezione podczas wykonywania inwentaryzacji geodezyjnych lub które nie zostały zgłoszone do inwentaryzacji przed ich zasypaniem.

MAPA DO CELÓW PROJEKTOWYCH	
Nr ewidencyjny zgłoszenia pracy geodezyjnej	6640.3686.2022
Miejscowość	Kostrogaj
Jednostka ewidencyjna	141912_2
	Radzanowo
Obręb ewidencyjny	0014
	Kostrogaj
Skala mapy	1 : 500
Arkusze mapy	mapa numeryczna
Nazwa układu współrzędnych	prostokątnych płaskich
	wysokości
	2000
	Amsterdam PL-EVRF2007-NH
Oznaczenie granic obszaru, który był przedmiotem aktualizacji	—
Oznaczenie i informacja o służebnościach gruntowych mających wpływ na zagospodarowanie gruntów zlokalizowanych w granicach projektowanej inwestycji	nie dotyczy
Oznaczenie konturu użytku gruntowego, który nie jest ujawniony w bazie danych ewidencji gruntów i budynków	brak
Pracownia Usług Geodezyjnych " AZYMUT "	GEODETA UPRAWNIONY inż. Maciej Wieczorkowski upr. geodezyjne 20101 Płock 27.09.2022r.
Maciej Wieczorkowski 09-400 Płock, ul. Bielska 1 tel./fax 264 75 64 NIP 774-261-81-18	

## Legenda

-  D-4a prj — projektowane oznakowanie pionowe
-  — projektowane oznakowanie poziome

Damian Jęźwiak  
ul. Górna 40d m.3  
09-402 Płock  
511-221-565  
DDamian12.1986@o2.pl.pl

Projektant br. drogowa:	Uprawnienia nr:	Podpis:
	MAZ/0026/PBD/20	
mgr inż. Dawid Lewandowski	Specjalność drogowa	
Sprawdzający br. drogowa:	Uprawnienia nr:	Podpis:
	39/70	
inż. Tadeusz Kossakowski	Specjalność drogowa	
Inwestor:	Gmina Radzanowo ul. Plocka 32, 09-451 Radzanowo	
Adres inwestycji:	Kostrogaj, gm. Radzanowo	
Faza projektu:	PROJEKT STAŁEJ ORGANIZACJI RUCHU	
Nazwa inwestycji:	Przebudowa drogi wewnętrznej w miejscowości Kostrogaj	
Nazwa rysunku:	STAŁA ORGANIZACJA RUCHU	
Data:	Skala:	Nr opracowania
09.02.2023	1:500	Nr rys. Rys. 02
		Nr strony 8

