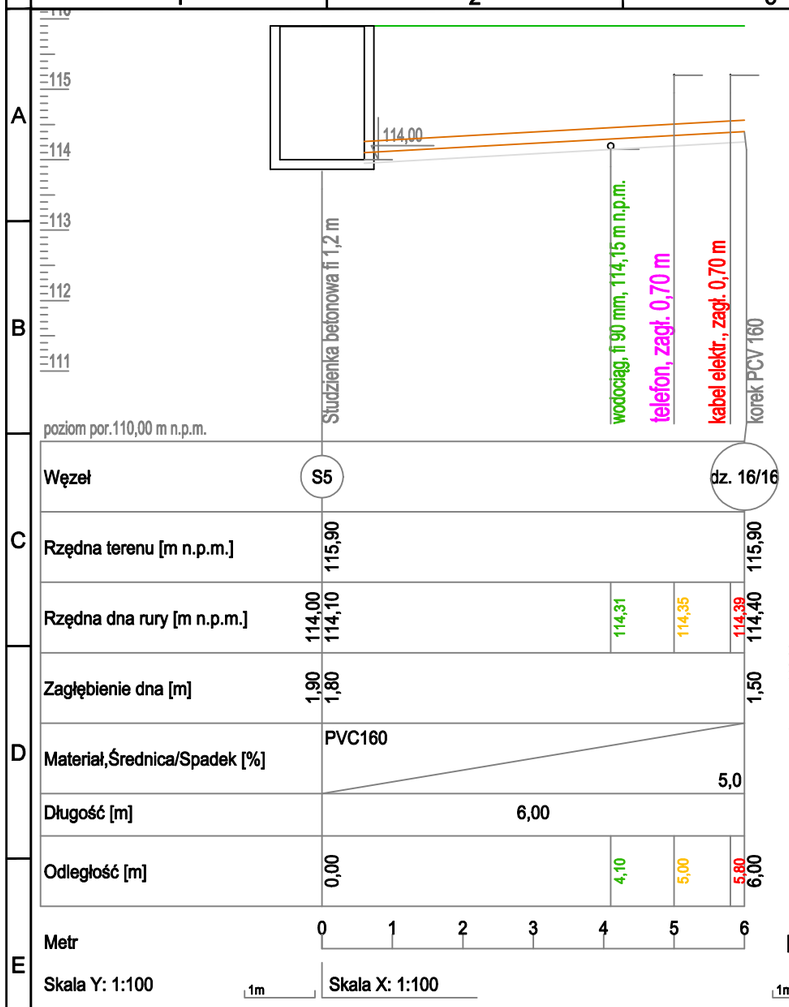

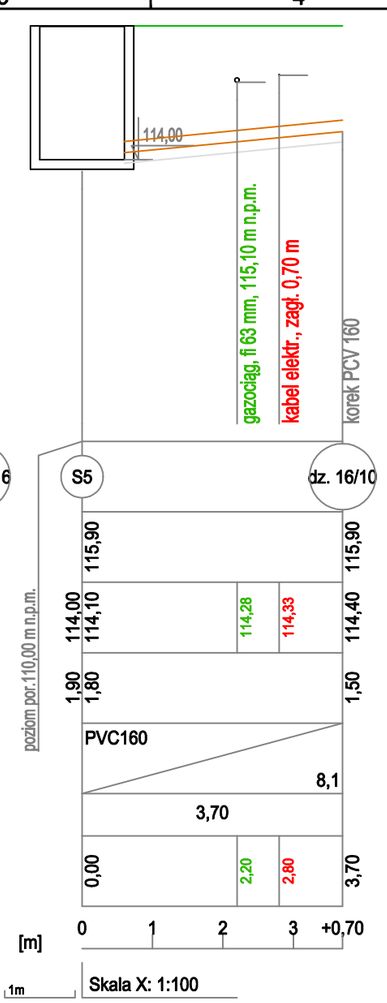

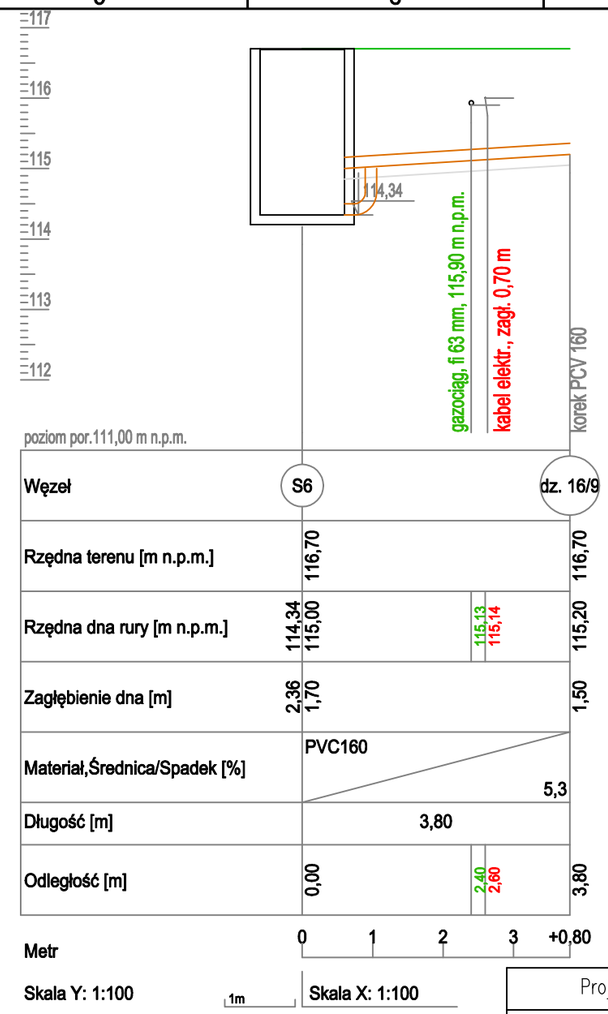

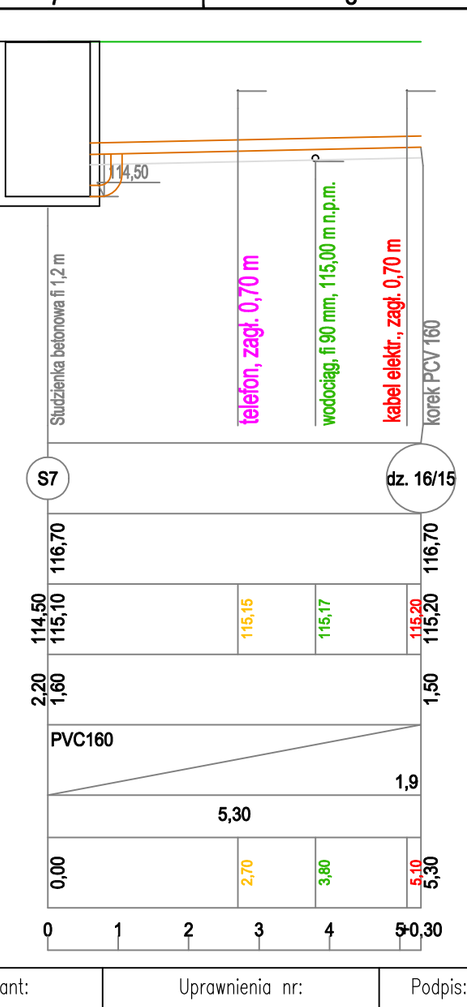

UWAGA:
1. Rysunek należy rozpatrywać wraz z częścią opisową.
2. Rzędną włączenia do wodociągu skorygować w trakcie realizacji na budowie.
3. Nie należy odmierzać wymiarów z rysunku, ani używać go jako szablonu. Przed przystąpieniem do prac budowlanych wszystkie wymiary należy sprawdzić w naturze. W przypadku stwierdzenia niezgodności należy niezwłocznie zwrócić się do projektanta.
4. Wszelkie roboty budowlane należy prowadzić zgodnie z obowiązującymi warunkami technicznymi oraz przepisami techniczno - budowlanymi.

Uwagi:

Projektowana infrastruktura techniczna nie wchodzi w kolizję z podziemnym uzbrojeniem terenu wykazanym na mapie do celów projektowych.

Skrzyżowania wykonać zgodnie z załączonym opisem technicznym oraz zgodnie z normą PN-91/M-34501.

Nie wyklucza się istnienia uzbrojenia podziemnego nie wykazanego na mapie

Projektant:	Uprawnienia nr:	Podpis:
mgr inż. Damian Jóźwiak	MAZ/0971/PBS/19 Specjalność instalacyjna w zakresie sieci, instalacji i urządzeń cieplnych, wentylacyjnych, gazowych, wodociągowych i kanalizacyjnych	
Sprawdzający:	Uprawnienia nr:	Podpis:
mgr inż. Daniel Gąbiński	MAZ/0344/POOS/14 Specjalność instalacyjna w zakresie sieci, instalacji i urządzeń cieplnych, wentylacyjnych, gazowych, wodociągowych i kanalizacyjnych	

Inwestor:	Gmina Radzanowo ul. Płocka 32, 09-451 Radzanowo
Adres inwestycji:	Stróżewko, dz. nr ewid. 36, 47/1, 16/37, 16/13, 44, 45, 46/1, 46/2, 16/18, 16/35, 17 obręb 0003
Faza projektu:	PROJEKT ARCHITEKTONICZNO – BUDOWLANY
Nazwa inwestycji:	Budowa sieci kanalizacji sanitarnej z przyłączami na potrzeby zabudowy mieszkalnej w m. Stróżewko
Nazwa rysunku:	Profil podłużny przyłączy

Data:	Skala:	Nr opracowania	Nr rys	Nr strony
29.07.2022	1:100/200	PB-3-R	Rys. 04	Str. 16