


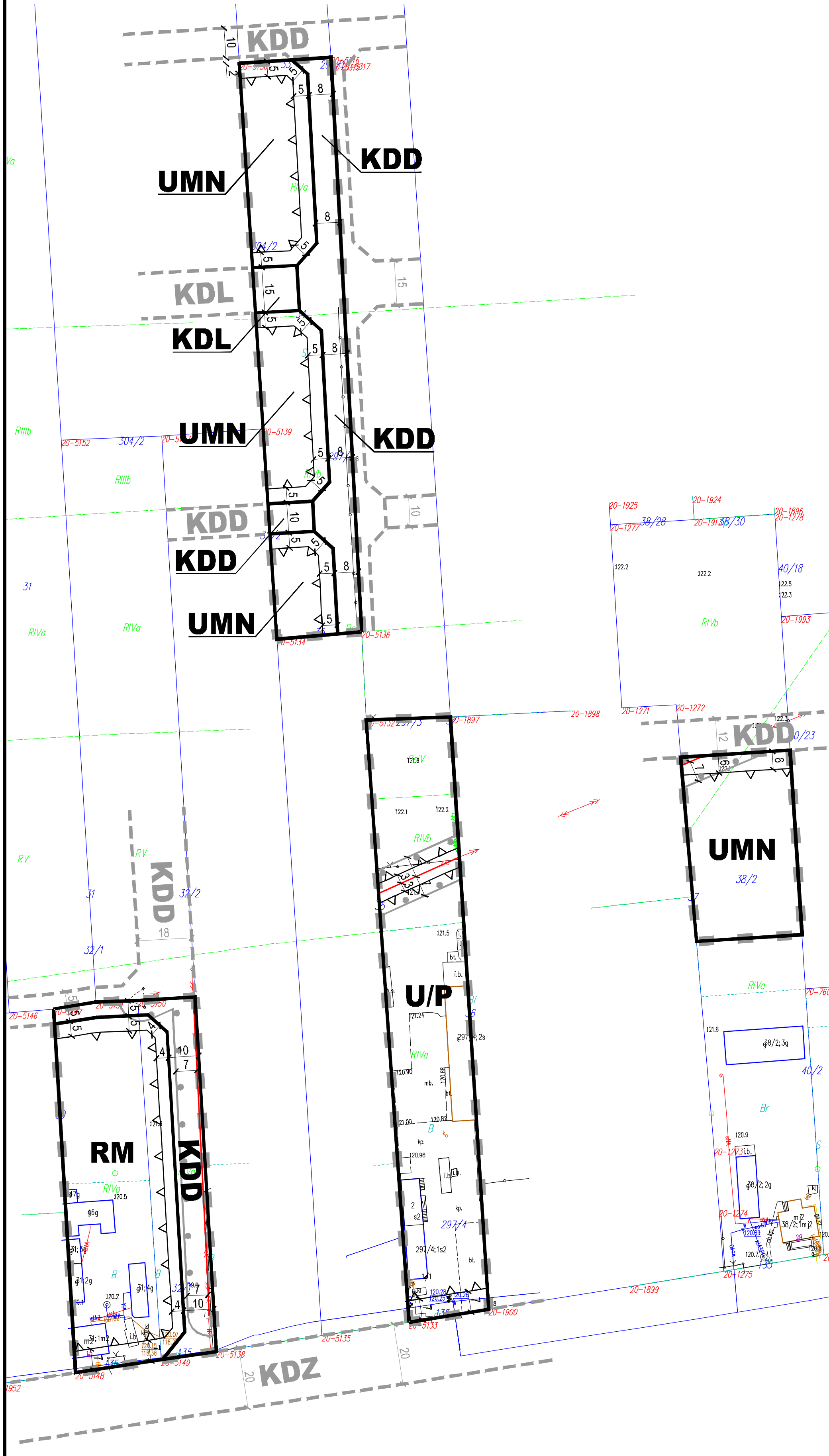
# MIEJSCOWY PLAN ZAGOSPODAROWANIA PRZESTRZENNEGO DLA FRAGMENTÓW MIEJSCOWOŚCI ROGOZINO

Załącznik Nr 1  
do Uchwały Nr .....  
Rady Gminy Radzanowo  
z dnia .....

Wyrys ze Studium uwarunkowań i kierunków  
zagospodarowania przestrzennego gminy Radzanowo



- obszar objęty planem
- obszary istniejącej zabudowy mieszkaniowej związanej z gospodarstwem rolnym
- obszary istniejącej zabudowy mieszkaniowej
- KIERUNKI ROZWOJU PRZESTRZENNEGO**
- tereny z dominacją zabudowy mieszkaniowej



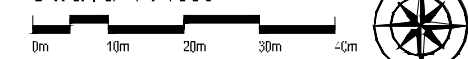
### Graficzne ustalenia planu:

- granica obszaru objętego ustaleniami planu
- linie rozgraniczające tereny o różnym przeznaczeniu i różnych zasadach zagospodarowania
- nieprzekraczalne linie zabudowy
- RM** teren zabudowy mieszkaniowej jednorodzinnej
- UMN** teren zabudowy usługowo-mieszkaniowej
- U/P** teren zabudowy usługowo-produkcyjnej
- KDD** teren drogi publicznej klasy dojazdowej
- KDL** teren drogi publicznej klasy lokalnej
- strefa ochronna od linii elektroenergetycznej

### Informacje:

- KDD** teren drogi publicznej klasy dojazdowej
- KDL** teren drogi publicznej klasy lokalnej
- KDZ** teren drogi publicznej klasy zbiorczej
- orientacyjne linie rozgraniczające tereny o różnym przeznaczeniu
- istniejąca linia elektroenergetyczna

Skala 1:1000



Podkład mapowy został przygotowany z wykorzystaniem urzędowej kopii mapy zasadniczej powiatowej, jednocześnie zgodności z oryginałem przyjęty do jawnego zasobu geodezyjnego i kartograficznego.

## MIEJSCOWY PLAN ZAGOSPODAROWANIA PRZESTRZENNEGO DLA FRAGMENTÓW MIEJSCOWOŚCI ROGOZINO



**BUDOWLANE I URBANISTYCZNE USŁUGI PROJEKTOWE**  
mgr inż. ALICJA PEJTA-JAWORSKA  
ogracowania planistyczne, projekty infrastruktury technicznej, ekspertyzy z zakresu ochrony środowiska

08-400 Pock, ul. Kacimierza Wielkiego 37 83 kom. 504786500 e-mail: a.jaworska@wp.pl

Główny projektant: **mgr inż. Alicja Pejta-Jaworska**  
Uprawnienia urbanistyczne Nr 1500