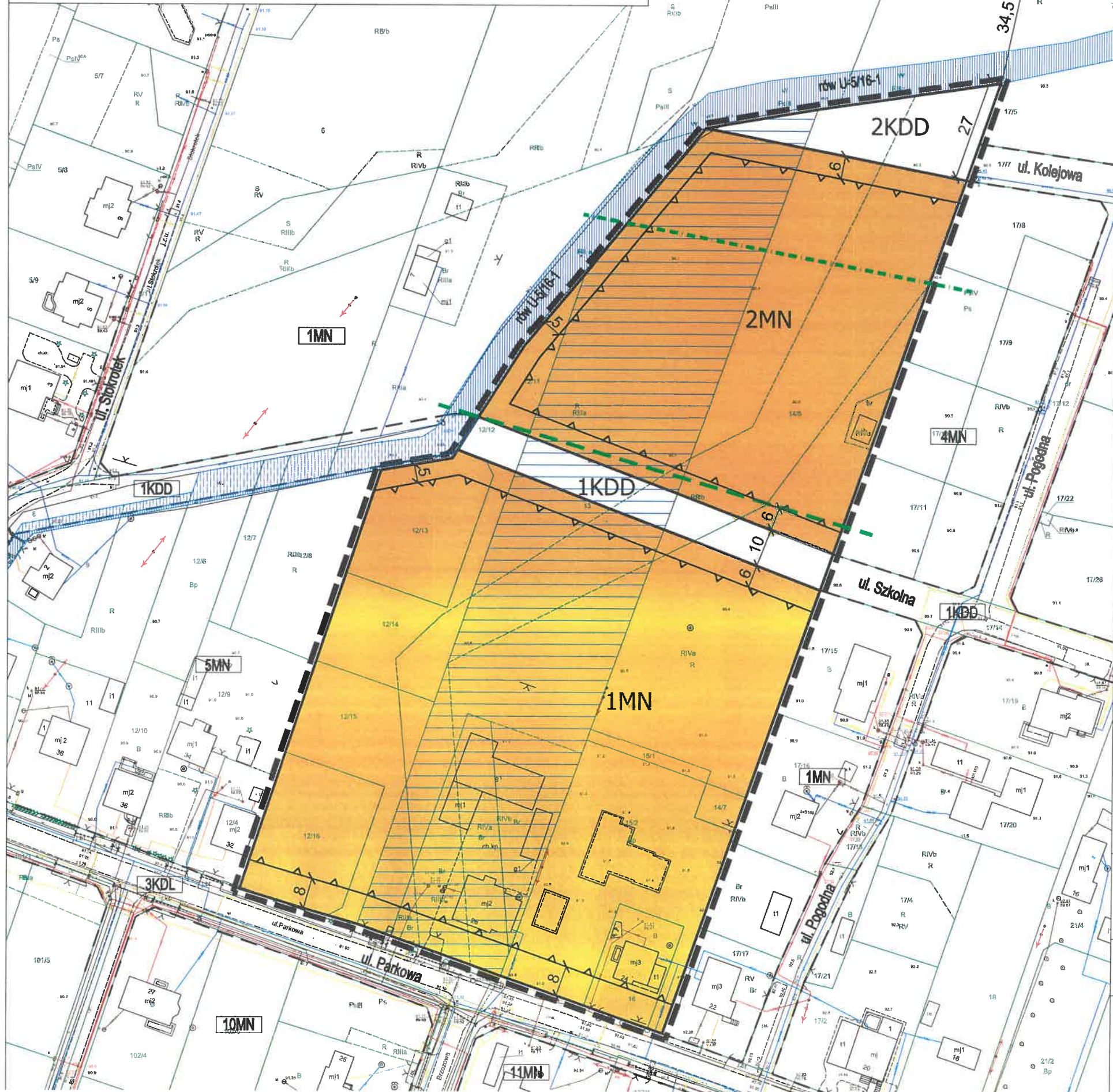




**MIEJSCOWY PLAN ZAGOSPODAROWANIA PRZESTRZENNEGO GMINY BARANÓW DLA CZĘŚCI WSI BOŻA WOLA**

**RYSunEK PLANU**  
Załącznik Nr 1  
do Uchwały Nr LXXIV/441/2024  
Rady Gminy Baranów z dnia 27 marca 2024r.

skala 1:1000



**LEGENDA**

**OZNACZENIA BĘDĄCE USTALENIAMI PLANU MIEJSCOWEGO:**

- granica obszaru objętego planem miejscowym
- linie rozgraniczające tereny o różnym przeznaczeniu lub różnych zasadach zagospodarowania
- nieprzekraczalne linie zabudowy
- wymiarowanie w metrach

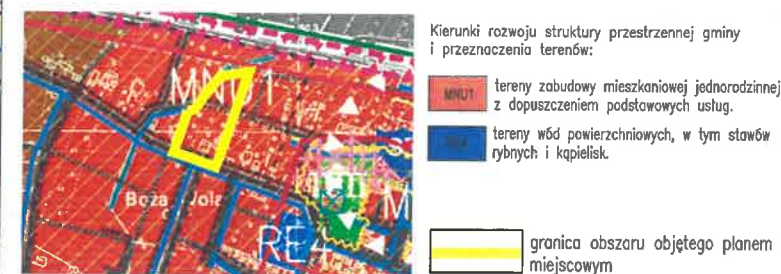
**KLASA PRZEZNACZENIA TERENÓW OKREŚLONA SYMBOLEM LITEROWYM I NUMEREM**

- MN** tereny zabudowy mieszkaniowej jednorodzinnej
- KDD** tereny komunikacji drogowej publicznej – tereny drogi dojazdowej

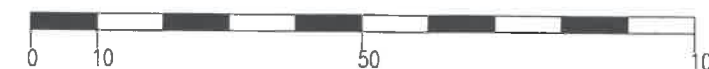
**OZNACZENIA INFORMACYJNE NIEBĘDĄCE USTALENIAMI PLANU MIEJSCOWEGO:**

- 3MU/K** przeznaczenie terenów (poza granicami planu)
- linie rozgraniczające dróg (poza granicami planu)
- teren rowu melioracyjnego (poza granicami planu)
- obszar występowania urządzeń melioracji wodnych
- teren rowu melioracyjnego pod drogą (poza granicami planu)
- granica obszaru kolejowego
- zasięg strefy o szczególnych zasadach ochrony akustycznej dla zabudowy od linii kolejowej, wyrażony wskaźnikiem hałasu LDWN o poziomie dźwięku 60,0–64,9dB
- zasięg strefy o szczególnych zasadach ochrony akustycznej dla zabudowy od linii kolejowej, wyrażony wskaźnikiem hałasu LN o poziomie dźwięku 55,0–59,9dB

**WYRYS ZE STUDIUM UWARUNKOWAŃ I KIERUNKÓW ZAGOSPODAROWANIA PRZESTRZENNEGO GMINY BARANÓW**



**skala liniowa**



Plan opracowano na kopii mapy zasadniczej odwzorowanej w układzie współrzędnych 2000. Poświadczenie zgodności mapy z oryginałem przyjętym do Państwowego zasobu geodezyjnego i kartograficznego zgodnie z licencją nr PODGIK.6642.2981.2022\_1405\_P wydaną dnia 01.09.2022r. przez Starostę Powiatu Grodzkiego.

**PRACOWNIA URBANISTYCZNO-PROJEKTOWA ZWIĄZKU MIĘDZYGMINNEGO "MAZOWSZE ZACHODNIE"**  
projektant: mgr inż. Jadwiga Jaszczak  
upr. do sporządzania map na podstawie art. 5 pkt 6 ustawy z dnia 27 marca 2003r. o planowaniu i zagospodarowaniu przestrzennym  
asystent projektanta: mgr inż. arch. Monika Rawecka

PRZEWODNICZĄCA RADY GMINY  
Beata Fabiańska  
Rada Gminy