
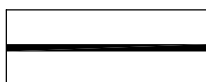


LEGENDA

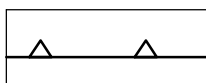
OZNACZENIA BĘDĄCE USTALENIAMI PLANU MIEJSCOWEGO:



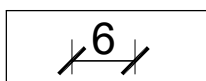
granica obszaru objętego planem miejscowym



linie rozgraniczające tereny o różnym przeznaczeniu lub różnych zasadach zagospodarowania



nieprzekraczalne linie zabudowy



wymiarowanie w metrach

KLASA PRZEZNACZENIA TERENÓW OKREŚLONA SYMBOLEM LITEROWYM I NUMEREM

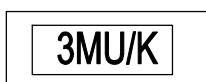


tereny zabudowy mieszkaniowej jednorodzinnej

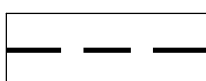


tereny komunikacji drogowej publicznej – tereny drogi dojazdowej

OZNACZENIA INFORMACYJNE NIEBĘDĄCE USTALENIAMI PLANU MIEJSCOWEGO:




przeznaczenie terenów (poza granicami planu)



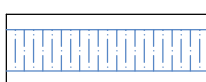
linie rozgraniczające dróg (poza granicami planu)



teren rowu melioracyjnego (poza granicami planu)



obszar występowania urządzeń melioracji wodnych



teren rowu melioracyjnego pod drogą (poza granicami planu)



granica obszaru kolejowego



zasięg strefy o szczególnych zasadach ochrony akustycznej dla zabudowy od linii kolejowej, wyrażony wskaźnikiem hałasu LDWN o poziomie dźwięku 60,0–64,9dB



zasięg strefy o szczególnych zasadach ochrony akustycznej dla zabudowy od linii kolejowej, wyrażony wskaźnikiem hałasu LN o poziomie dźwięku 55,0–59,9dB