Wydział Architektury i Budownictwa
STAROSTWO POWIATOWE
w PŁOCKU
ul. Bielska 59
09-400 Płock

PROJEKTANT:

Pracownia Projektowa „ Profil " mgr inż. Izabela Krąckiewicz
09-400 Płock, ul. Kwiatka 36 lok.11 tel 693 137 985, kom. 665-290-776

ZAŁĄCZNIK Nr ...
do decyzji
znak AB-II.6740.3.10.2022
nr 141/2022
z dnia 24.08.2022

INWESTOR: **Wójt Gminy Staroźreby , ul. Płocka 18; 09-440 Staroźreby**

ADRES INWESTYCJI: **Nowa Góra Gm. Staroźreby pow. Płock .**

ZAKRES INWESTYCJI: **Budowa drogi gminnej Nr 291404W – Dąbrusk - Staroźreby na odcinku od km 0+002,34 do km 3+504,76 z przebudową odcinka sieci wodociągowej na terenie gminy Staroźreby na działkach:**

jednostka ew. 141914_2 Staroźreby, obręb ew. – 141914_2.0009 Dąbrusk -
61/2 (**61/4**), 62/2 (**62/4**), 63/2 (**63/4**), 145/1, 145/2 (**145/3**), 146 (**146/1**), 147 (**147/1**), 151/1, 153/1, 153/2,

jednostka ew. 141914_2 Staroźreby, obręb ew. – 141914_2.0039 Stoplin -
5/2 (**5/4**), 6 (**6/2**), 7 (**7/2**), 8/1 (**8/9**), 8/2 (**8/7**), 8/3 (**8/5**), 9/1 (**9/4**), 9/2 (**9/6**), 10/5 (**10/7**), 11/3 (**11/9**) 13/1 (**13/4**), 13/2 (**13/6**), 14 (**14/2**), 15 (**15/2**), 16/1 (**16/8**), 16/4(**16/6**), 17 (**17/2**), 19 (**19/2**), 20 (**20/2**), 21(**21/2**), 22(**22/2**), 23 (**23/2**), 24 (**24/2**), 27 (**27/2**), 28 (**28/2**), 29 (**29/2**) 30, 31/1 (**31/9**), 31/3 (**31/5**), 31/4 (**31/7**), 32 (**32/1**), 33 (**33/1**), 34 (**34/1**), 35/2 (**35/9**), 35/3 (**35/5**), 35/4 (**35/7**), 36 (**36/1**), 37/1 (**37/3**), 37/2 (**37/5**), 38 (**38/1**), 39 (**39/1**), 40 (**40/1**), 41 (**41/1**), 42/1 (**42/3**), 43/1 (**43/3**), 44 (**44/1**), 47 (**47/1**) 84/1 (**84/3**),

jednostka ew. 141914_2 Staroźreby, obręb ew. – 141914_2.0038 Nowe Staroźreby
2 (**2/2**), 7 (**7/2**), 12 (**12/2**), 17 (**17/2**), 22(**22/2**), 26 (**26/2**), 27 (**27/1**), 29 (**29/2**), 30 (**30/1**), 33 (**33/2**) 34 (**34/1**), 36 (**36/2**), 37/1 (**37/7**), 37/3 (**37/5**), 39 (**39/2**), 40 (**40/1**), 42 (**42/2**), 43 (**43/1**), 47/1 (**47/3**), 52/1 (**52/3**), 56/2 (**56/4**), 60/2 (**60/4**), 64/2 (**64/4**), 68/1 (**68/3**), 69 (**69/1**), 73 (**73/1**), 77/1 (**77/5**), 77/2 (**77/3**), 80 (**80/3**), 81/1 (**81/3**), 81/2 (**81/5**), 84/2 (**84/4**), 87 (**87/2**), 88 (**88/1**), 93, 101 (**101/2**),

jednostka ew. 141914_2 Staroźreby, obręb ew. – 141914_2.003 Staroźreby
65/1, 74 (**74/2**), 75 (**75/2**), 76/1 (**76/10**), 76/3 (**76/12**), 76/4 (**76/14**), 154, 155 (**155/1**), 156 (**156/1**), 157 (**157/1**), 158 (**158/1**), 159 (**159/1**), 160 (**160/1**), 161/1 (**161/3**), 161/2 (**161/5**), 162 (**162/1**), 163 (**163/1**), 164/1 (**164/3**), 166/2 (**166/4**), 166/3 (**166/6**), 167/1 (**167/3**), 167/2 (**167/5**)

KATEGORIA OBIEKTU BUDOWLANEGO: **XXV (droga gminna) , XXVI (sieć wodociągowa)**

Tom III Egz. Nr 2

TOM I **PROJEKT ZAGOSPODAROWANIA TERENU**

NAZWA PROJEKTU: Budowa drogi gminnej Nr 291404W – Dąbrusk – Staroźreby na odcinku od km 0+002,34 do km 3+504,76 z przebudową odcinka sieci wodociągowej na terenie gminy Staroźreby

PROJEKTANT /branża drogowa /: mgr inż. Aleksander Gryckiewicz, upr. nr Wa-220/02

PROJEKTANT /branża instalacyjna /: mgr inż. Andrzej Makowski, upr. nr 28/98

SPRAWDZAJĄCY /branża instalacyjna /: mgr inż. Anna Szatkowska, upr. nr MZA/0223/PWOS/09

TOM II **PROJEKT ARCHITEKTONICZNO -BUDOWLANY**

NAZWA PROJEKTU: Budowa drogi gminnej Nr 291404W – Dąbrusk – Staroźreby na odcinku od km 0+002,34 do km 3+504,76 z przebudową odcinka sieci wodociągowej na terenie gminy Staroźreby

PROJEKTANT /branża drogowa /: mgr inż. Aleksander Gryckiewicz, upr. nr Wa-220/02

PROJEKTANT /branża instalacyjna /: mgr inż. Andrzej Makowski, upr. nr 28/98

SPRAWDZAJĄCY /branża drogowa /: mgr inż. Izabela Frąckiewicz, upr. nr Wa-258/02

SPRAWDZAJĄCY / branża instalacyjna /: mgr inż. Anna Szatkowska upr. nr MAZ/0223/PWOS/09

TOM III : ZAŁĄCZNIKI (warunki do projektowania, opinie, uzgodnienia, informacja BIOZ)

NAZWA PROJEKTU: Budowa drogi gminnej Nr 291404W – Dąbrusk – Staroźreby na odcinku od km 0+002,34 do km 3+504,76 z przebudową odcinka sieci wodociągowej na terenie gminy Staroźreby

Tom III Egz. Nr 2

ZAWARTOŚĆ OPRACOWANIA

I. ZAŁĄCZNIKI

1. Decyzja Wójta Gminy Staroźreby znak RROŚ.KR.6220.1.2021 z dnia 20.04.2021r. o środowiskowych uwarunkowaniach zgody na realizację inwestycji 4-13
2. Uzgodnienie Gminy Staroźreby z dnia 04.10.2021 znak RPI.PP.7211.3.2021 14-22
3. Opinia Zarządu Dróg Powiatowych w Płocku z dnia 04,03,2021r. znak ZDP.T-430/25/2021 23-27
4. Pismo Państwowego Gospodarstwa Wodnego Wody Polskie Zarząd Zlewni Ciechanów znak WA-ZZI.1.521.240.2021.MW z dnia 24.03.2021r. 28
5. Pismo Państwowego Gospodarstwa Wodnego Wody Polskie Zarząd Zlewni Włocławek znak WA-ZZU.7.521.82.2021.MG z dnia 02.03.2021r. 29
6. Decyzja Państwowego Przedsiębiorstwa Wodnego Wody Polskie Dyrektora Zarządu Zlewni w Ciechanowie znak WA-ZUZ.1.4210.276.2021.MG z dnia 05 listopada 2021r. – pozwolenie wodnoprawne 30-34
7. Zaświadczenie Państwowego Przedsiębiorstwa Wodnego Wody Polskie Dyrektora Zarządu Zlewni w Ciechanowie znak WA-ZUZ.1.4210.276.2021.MG z dnia 05 stycznia 2022r. – prawomocność pozwolenia wodnoprawnego.... 35
8. Decyzja Państwowego Przedsiębiorstwa Wodnego Wody Polskie Dyrektora Zarządu Zlewni we Włocławku znak WA-ZUZ.1.4210.230.2021.KZ z dnia 13 grudnia 2021r. – pozwolenie wodnoprawne 36-40
9. Zaświadczenie Państwowego Przedsiębiorstwa Wodnego Wody Polskie Dyrektora Zarządu Zlewni we Włocławku znak WA-ZUZ.7.4218.7.2022.KZ z dnia 31 stycznia 2022r. – prawomocność pozwolenia wodnoprawnego.... 41
10. Pismo Zakładu Gospodarki Komunalnej Gminy Staroźreby z dnia 17,12.2021- uzgodnienie zmian wodociągu 42-48
11. Warunki techniczne zabezpieczenia sieci OPL wydane przez Orange Polska Znak 33218/TTISILU/P/2021/MZ z dnia 28.07.2021 49-52
12. Uzgodnienie Energia Operator Dział Dokumentacji Energetycznej Rejon Dystrybucji Sierpc znak EOP-75MMD-0000841-2021 z dnia 21.07.2021 53-56
13. Uzgodnienie z narady koordynacyjnej z dnia 26.01.2022r. znak: ZUD:GGN-III.6630.7.2022 57-64
14. Decyzja Ministra Cyfryzacji znak DT.WIT-II.7110.174.2921 z dnia 17.09.2021... 65-66
15. Pismo Wójta Gminy Staroźreby z dnia 11.08.2022 dotyczące nasadzeń 67
16. Informacja dotycząca bezpieczeństwa i ochrony zdrowia 68-71

GMINA STAROŹREBY
09-440 Staroźreby ul. Płocka 18
tel. (24) 266-30-80

e-mail: gmina@starozreby.pl
e-PUAP: https://skrzynka/starozreby

Staroźreby, 4.10.2021 r.

RPI.PP.7211.3.2021

Pracownia Projektowa „Profil"
mgr inż. Izabela Frąckiewicz
ul. Kwiatka 36 lok. 11
09-400 Płock

W odpowiedzi na pismo z dnia 14.09..2021 r. (data wpływu do Urzędu) tut. Urząd uprzejmie informuje, iż Wójt Gminy Staroźreby **uzgadnia** przedłożony plan sytuacyjny przebiegu drogi gminnej Nr 291404W Dąbrusk-Staroźreby oraz szczegóły konstrukcyjne nawierrzchni w zakresie objętym opracowaniem.

Z up. Wójta Gminy
mgr inż. Damian Petera
Sekretarz Gminy

Otrzymują:

1. Adresat,
2. A/a.

Sprawę prowadzi : Konrad Piechowski
tel. (24) 266-30-91

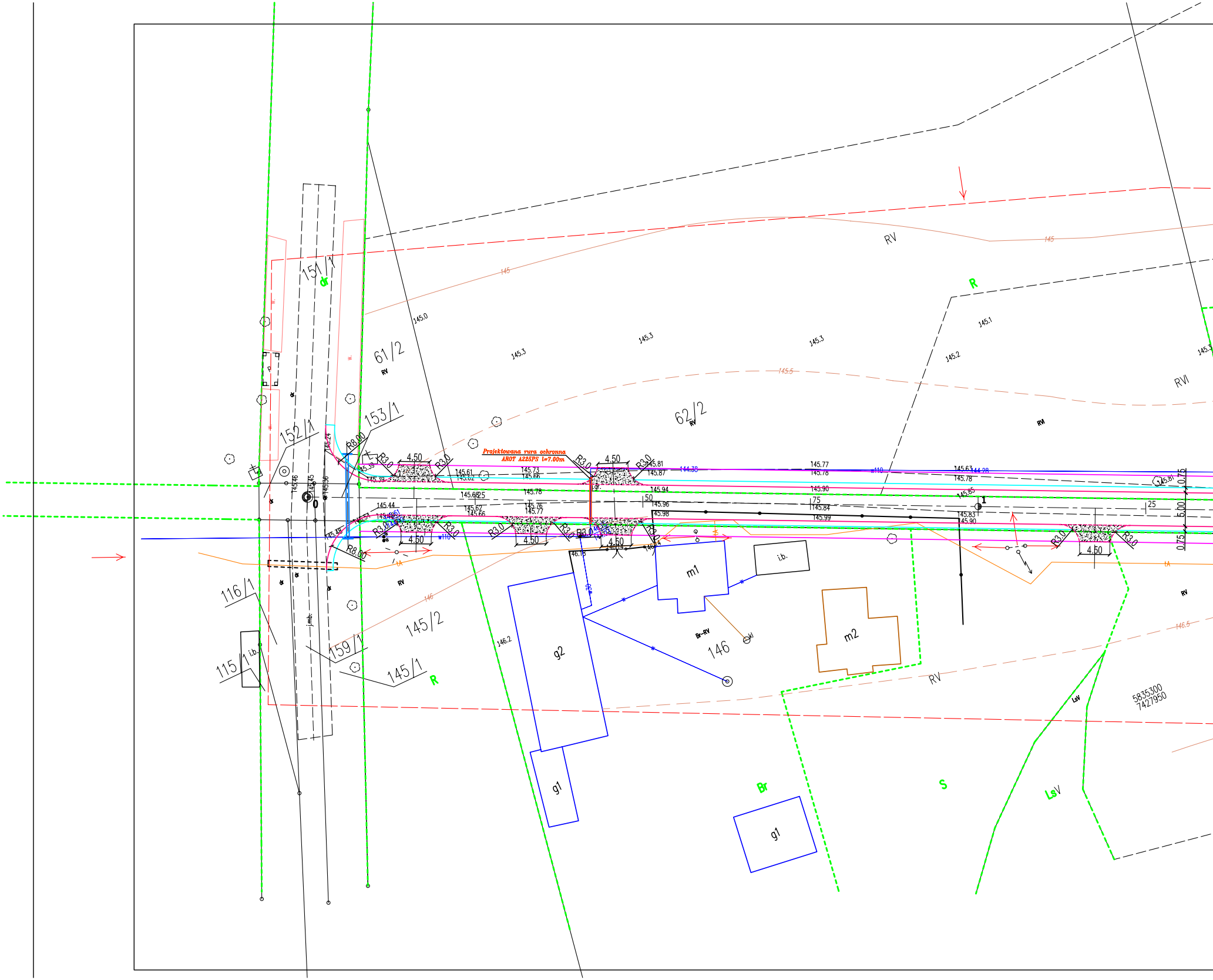
Projektowana rura ochronna
AROT A225PS l=7.00m
151/1
61/2
153/1
152/1
62/2
116/1
115/1
159/1
145/2
145/1
146
m1
m2
g1
g2
i.b.
RV
RVI
R
Br
S
LsV
Br-RV
R8.00
R3.0
4.50
145.0
145.3
145.1
145.2
145.5
145.61
145.62
145.73
145.66
145.78
145.68
145.76
145.77
145.81
145.87
145.94
145.96
145.98
145.77
145.78
145.90
145.84
145.99
145.63
145.85
145.83
145.44
146.2
146.5
144.38
w110
0.75
5.00
0
1
5835300
7427950


Obręb: Dąbrusk
Obręb: Stoplin
63/2
5/2
6
7
153/2
147
31/3
31/4
31/1
32
33
Br
Br-RV
RV
RVI
LsV
Ls
R
m1
g1
i.b.
j.gr.
2
3
4.50
R3.0
4,5
75
50
25
145.5
145.6
145.7
145.8
145.44
145.76
145.80
146
146.22
144.58
144.40
144.57
145.98
146.21
146.18
146.31
146.39
146.33
146.51
146.54
146.43
146.34
146.42
146.32
146.20
146.15
146.07
146.05
145.78
146.38
146.37
146.44
146.50
146.49
146.52
146.56
146.53
146.47
146.45
146.41
146.35
146.37
146.23
146.47
146.96
146.98
146.8
146.7
147.0
Projektowana rura ochronna
AROT A110PS l=7.00m
Projektowana rura ochronna
AROT A110PS l=6.00m

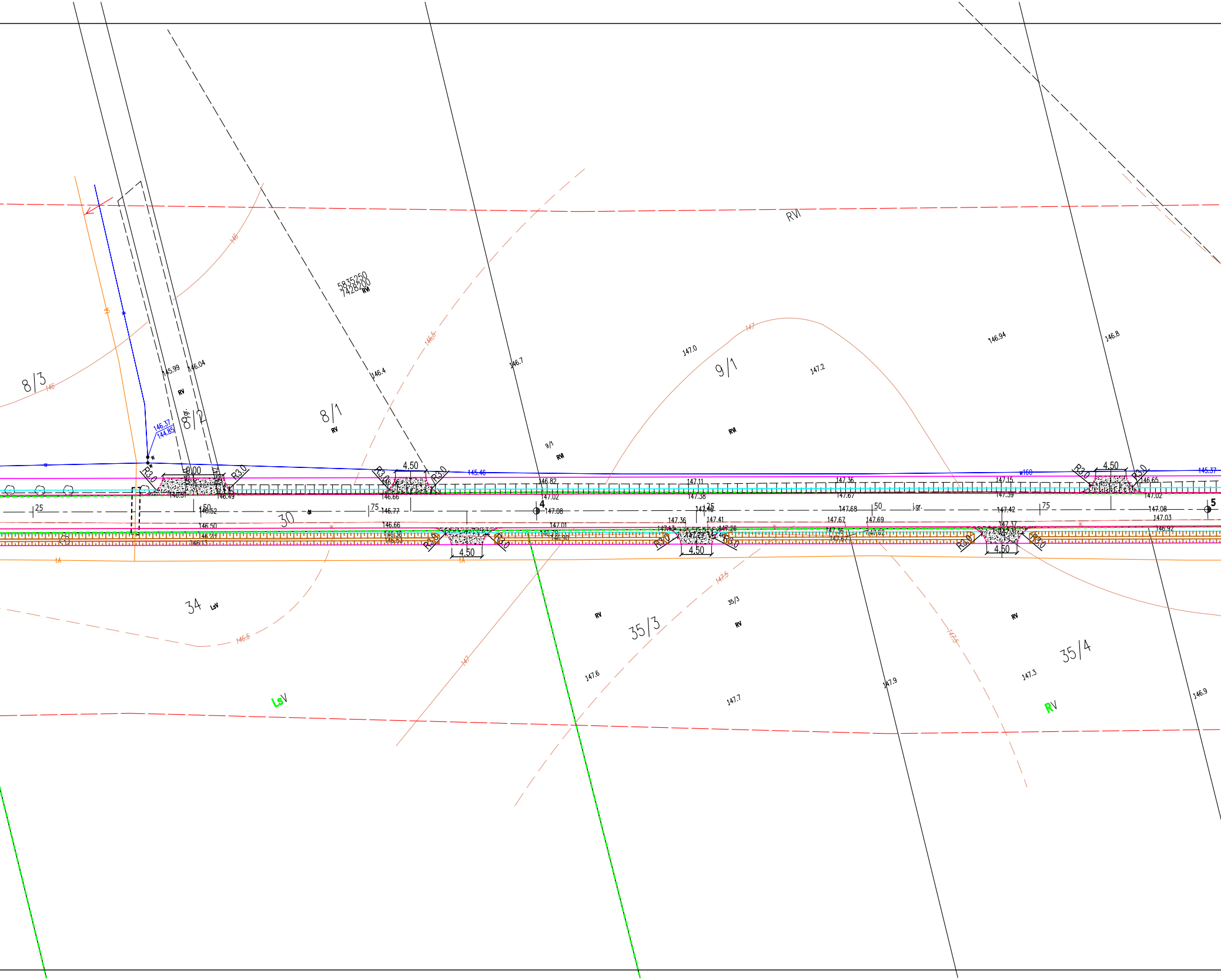
RVI
5835250
7428200
RVI
8/3
146
8/2
j.gr.
145.99
146.04
RV
8/1
RV
146.4
146.5
146.7
9/1
RVI
147.0
147
9/1
147.2
RVI
146.94
146.8
146.37
144.85
145.46
w160
145.37
R3.0
10.00
4.50
146.51
146.49
146.66
146.82
147.02
147.11
147.38
147.36
147.67
147.15
147.39
146.65
147.02
25
50
75
146.52
146.77
147.08
4
147.46
147.68
147.42
j.gr.
147.08
5
30
146.50
146.66
147.01
147.36
147.41
147.67
147.69
147.03
147.43
147.29
147.28
147.36
147.62
147.37
146.92
146.23
146.13
146.38
146.53
146.79
146.90
147.57
tA
34
LsV
146.5
147
147.5
35/3
RV
35/3
RV
147.6
147.7
147.9
147.5
35/4
RV
147.3
146.9
LsV
RV



R
RV
9/2
10/5
11/3
11/4
12
35/2
36
LsV
37/1
37/2
38
146
146.5
147
147.5
148
146.2
146.4
146.5
146.50
146.7
147.0
147.8
146.8
147.0
147.9
148.1
148.3
148.6
145.16
145.64
w160
4.50
R3.0
j.gr.
25
50
75
6
Ø6.0
146.48
146.89
146.87
146.84
146.90
146.86
146.98
146.96
146.66
146.81
147.05
147.01
146.70
146.91
147.18
147.19
147.10
147.08
147.16
147.31
147.35
147.32
147.42
147.49
147.56
147.64
147.75
147.78
147.81
147.86
147.98
147.38
147.41
146.36
146.30
5835100
7428350


RV
13/1
13/2
14
15
16/1
16/4
39
40
41
42/1
43/1
7
8
4.50
6.00
R3.0
25
50
75
j.gr.
w160
147.12
147.75
148.35
146.79
148.11
148.12
148.4
148.5
148.6
148.7
148.72
148.76
148.81
148.8
148.9
149
149.3
149.5
147.93
148.00
148.02
148.02
148.01
148.24
148.31
148.30
148.42
148.37
148.39
148.49
148.53
148.55
148.56
148.56
148.71
148.74
148.79
148.78
148.78
148.82
148.82
148.79
148.79
148.86
148.91
148.89
148.79
148.98
148.96
148.98
149.00
148.99
149.04
149.11
148.98
148.98
148.99
148.95
148.87
149.14
149.16
149.14
149.12
149.07
148

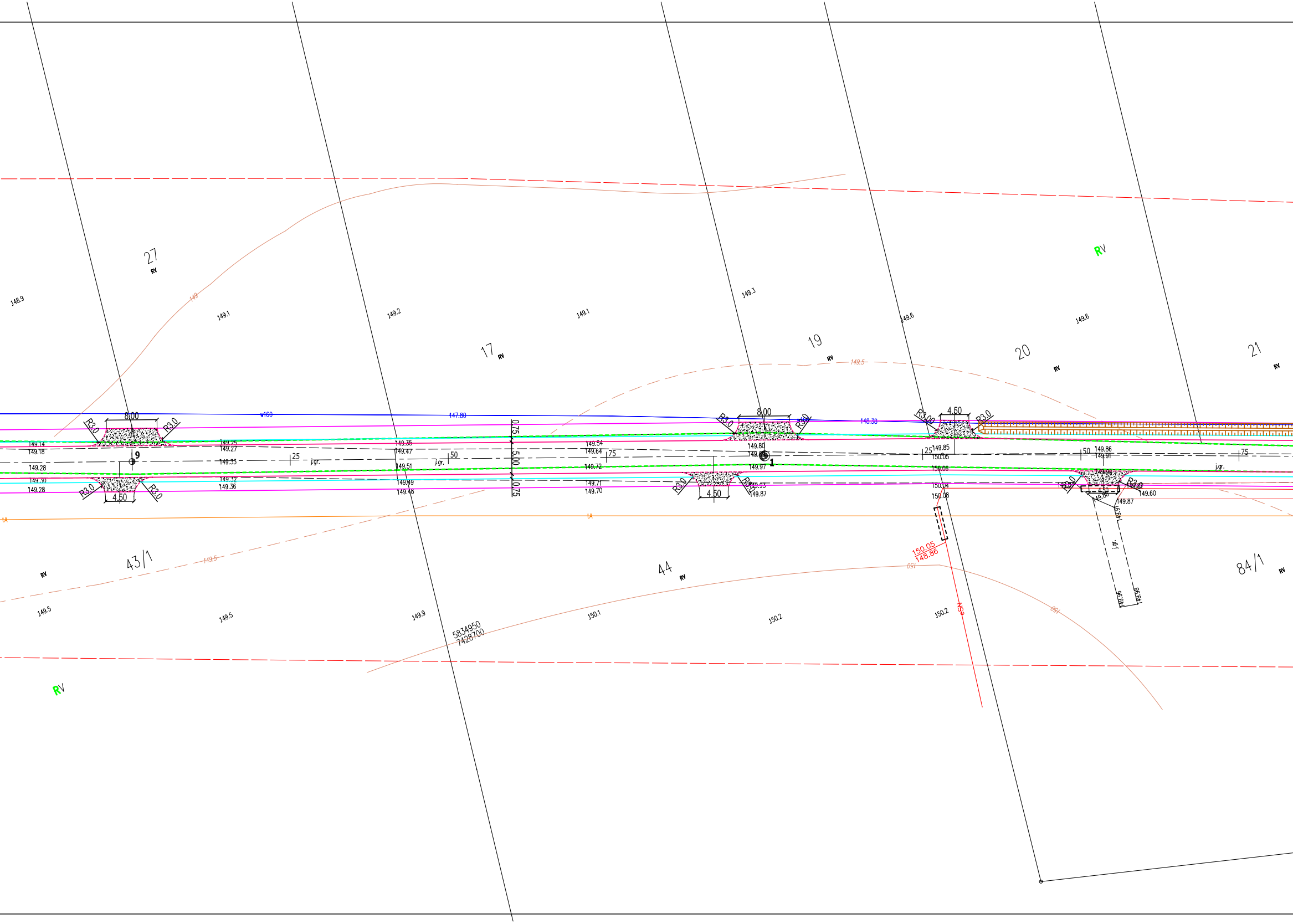
27
RV
148.9
149
149.1
149.2
149.1
149.3
149.6
149.6
17
RV
19
RV
20
RV
21
RV
RV
149.5
w160
147.80
148.38
8.00
R3.0
R3.0
149.14
149.18
9
149.28
149.30
149.28
4.50
149.25
149.27
149.33
25
j.gr.
149.32
149.36
149.35
149.47
149.51
149.49
149.48
50
j.gr.
0.75
5.00
0.75
149.54
149.64
75
149.72
149.71
149.70
8.00
R3.0
R3.0
149.80
149.84
1
149.97
149.93
149.87
4.50
R3.0
R3.0
4.50
R3.00
R3.0
25
149.85
150.05
150.06
150.04
150.08
50
149.86
149.91
149.98
R3.0
R3.0
4.50
149.80
149.87
149.60
149.91
j.gr.
149.96
149.98
75
j.gr.
tA
tA
150.05
148.86
NSa
150
150
43/1
RV
149.5
44
RV
84/1
RV
149.5
149.5
149.9
5834950
7428700
150.1
150.2
150.2
RV

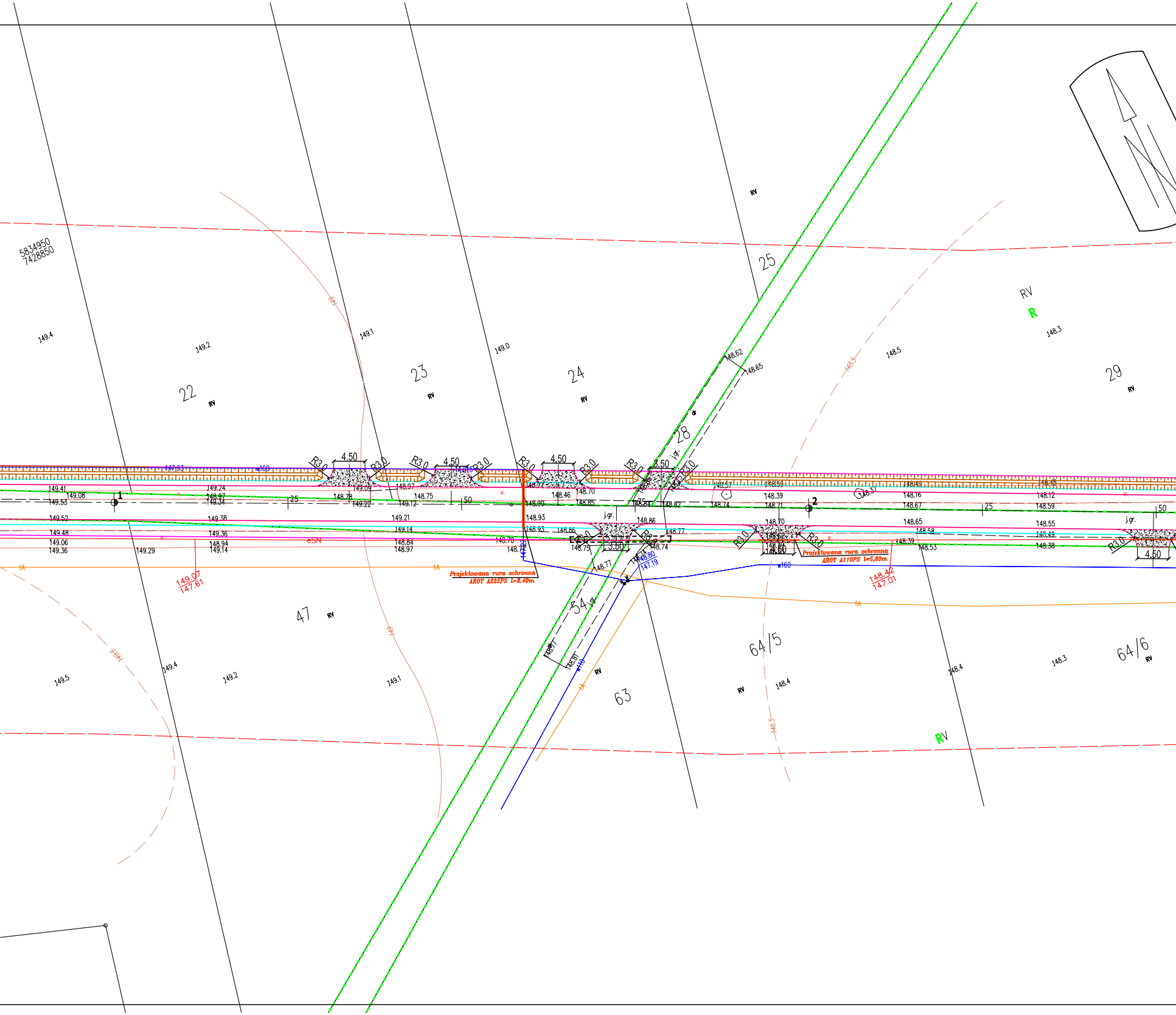
5834950
7428850
22
23
24
25
28
29
47
63
64/5
64/6
54
RV
R
149.4
149.2
149.1
149.0
148.5
148.3
149.5
148.4
4.50
3.50
3.60
R3.0
j.gr.
1
2
25
50
w160
eSN
tA
149.07
147.61
148.42
147.01
148.80
147.19
Projektowana rura ochronna
AROT A225PS l=8.40m
Projektowana rura ochronna
AROT A110PS l=6,80m

	Oznaczenie
Projektowane granice pasa drogowego	———
Projektowana oś drogi	— - — - —
Projektowana linia pobocza	———
Projektowana krawędź nawierzchni bitumicznej	———
Rowy przydrożne projektowane	▨
Projektowany krawężnik wtopiony (opornik)	— — —
Projektowany zjazd	▨
Projektowana rura ochronna	═══
Projektowany przepust	├═══┤

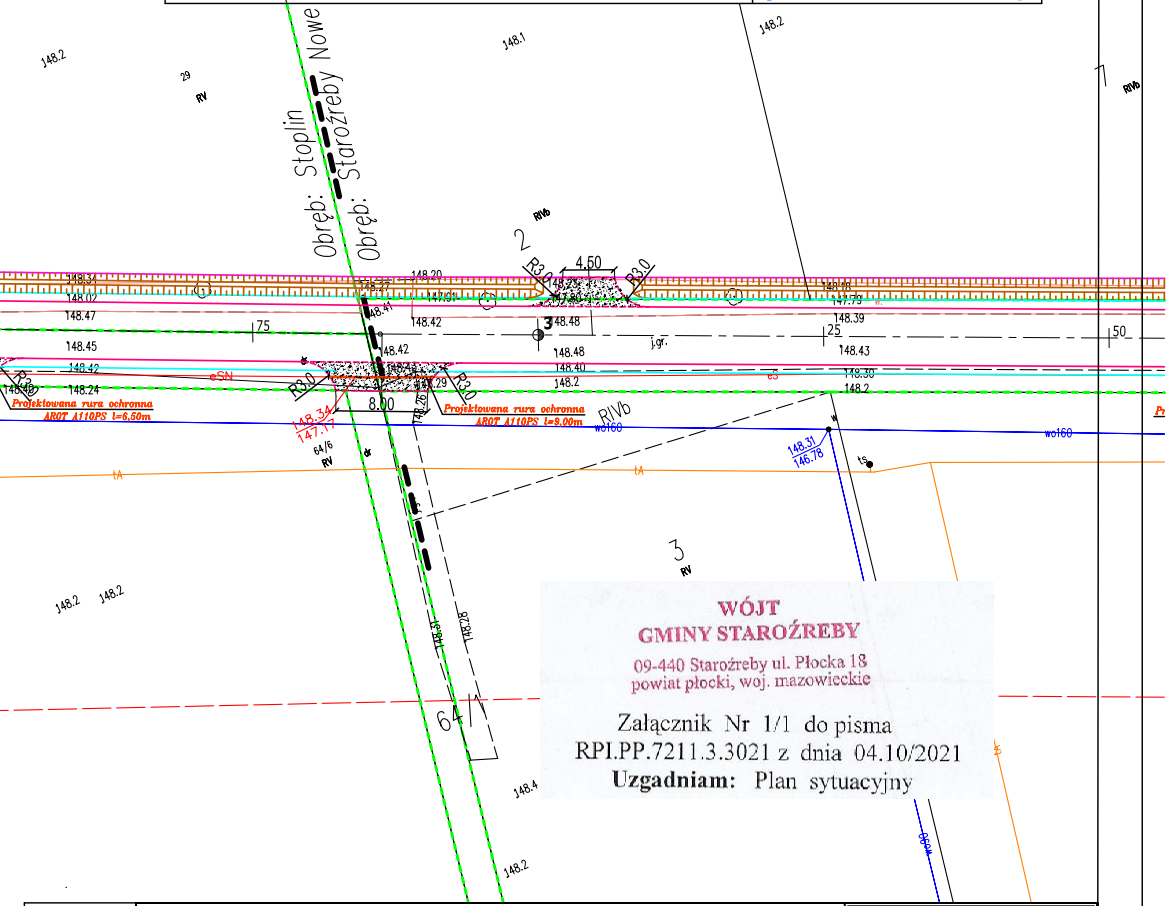

148.2
148.1
148.2
29
RV
RIVb
Obręb: Stoplin
Obręb: Starożreby Nowe
RIVb
2
R3.0
4.50
R3.0
148.34
148.02
148.47
148.20
148.27
147.91
148.41
148.42
148.23
147.80
3
148.48
148.18
147.79
148.39
75
25
50
j.gr.
148.45
148.42
148.48
148.40
148.2
148.43
148.30
148.2
eSN
eS
R3.0
148.24
148.40
R3.0
8.00
148.29
148.26
R3.0
Projektowana rura ochronna
AROT A110PS l=6,50m
Projektowana rura ochronna
AROT A110PS l=9,00m
RIVb
148.34
147.17
64/6
RV
dr
wo160
wo160
148.31
146.78
w
ts
tA
tA
3
RV
148.2
148.2
148.31
148.28
64
148.4
148.2
wo160

WÓJT
GMINY STAROŹREBY
09-440 Staroźreby ul. Płocka 18
powiat płocki, woj. mazowieckie

Załącznik Nr 1/1 do pisma
RPI.PP.7211.3.3021 z dnia 04.10/2021
Uzgadniam: Plan sytuacyjny

Inwestor:	WÓJT GMINY STAROŹREBY 09-440 STAROŹREBY ul. PŁOCKA 18				PRACOWNIA PROJEKTOWA PROFIL IZABELA FRĄCKIEWICZ 09-402 Płock ul. J.Kwiatka 36 lok.11 tel. 693 137 985 tel./fax. 24 365 66 11
Tytuł projektu	BUDOWA DROGI GMINNEJ NR 291409W DĄBRUSK – STAROŹREBY NA TERENIE GMINY STAROŹREBY				
Tytuł rysunku	PROJEKT ZAGOSPODAROWANIA TERENU				
	Nazwisko	Specjalność	Nr upr.	Podpis	Nr projektu: DS-01/2021 — Nr rysunku: DS/PZT/2
Projektował	mgr inż. Aleksander Gryckiewicz		Wa-220/02		Data: 08.2021
Sprawdził	mgr inż. Izabela Frąckiewicz		Wa-258/02		Branża: — Nr strony: Ark. 1
Opracował	mgr inż. Tomasz Górgoń				Skala: 1 : 500

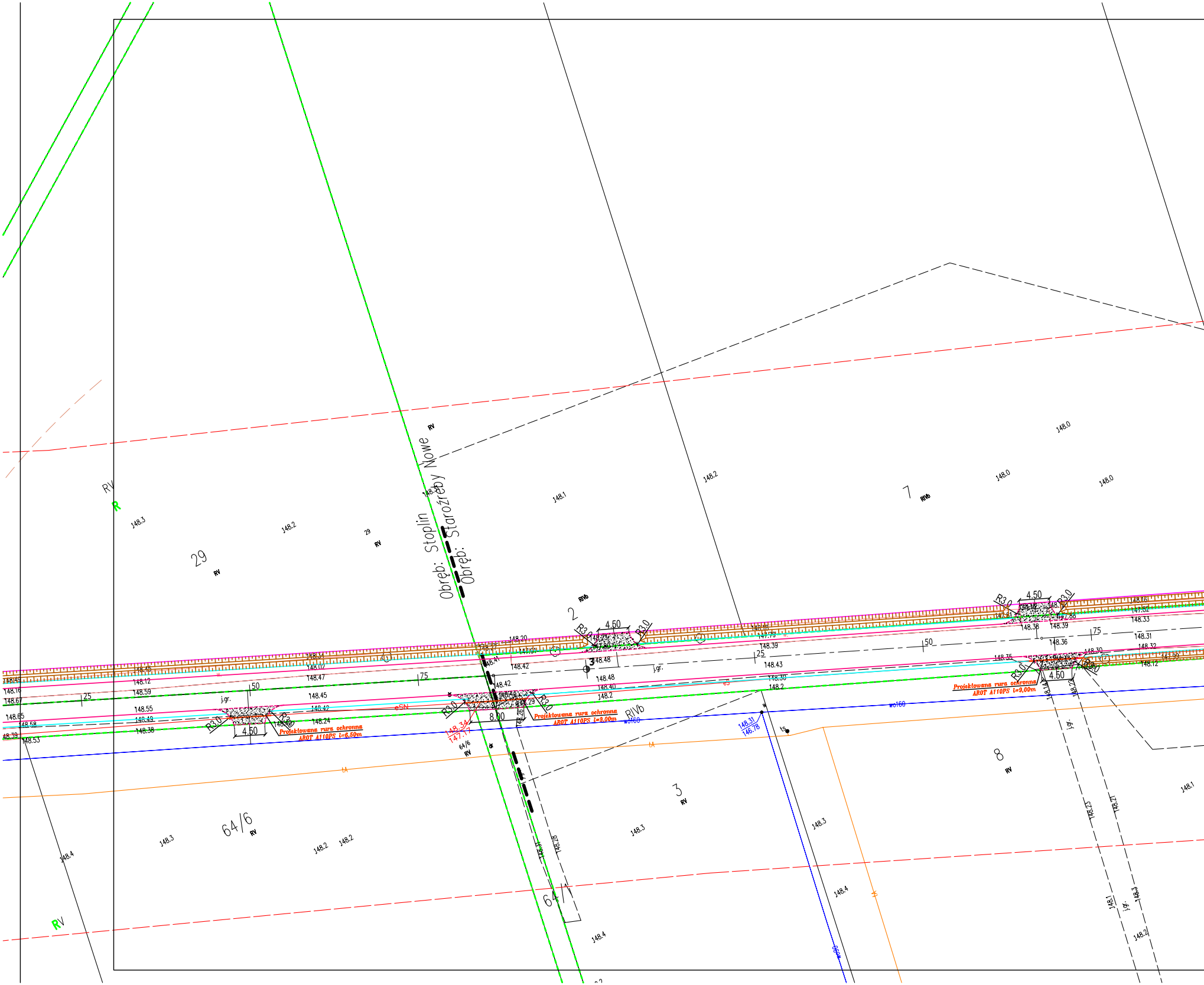
Obręb: Stoplin
Obręb: Starożreby Nowe
Projektowana rura ochronna
AROT A110PS l=6,50m
Projektowana rura ochronna
AROT A110PS l=9,00m
Projektowana rura ochronna
AROT A110PS l=9,00m
29
2
7
3
8
64/6
64/1
RV
RIVb
R3.0
4.50
8.00
j.gr.
eSN
wo160
tA
148.34
147.17
148.31
146.78
148.0
148.1
148.2
148.3
148.4
148.45
148.12
148.59
148.55
148.49
148.38
148.42
148.47
148.24
148.48
148.40
148.39
148.43
148.36
148.33
148.31
148.32
148.12
148.30
148.35
25
50
75

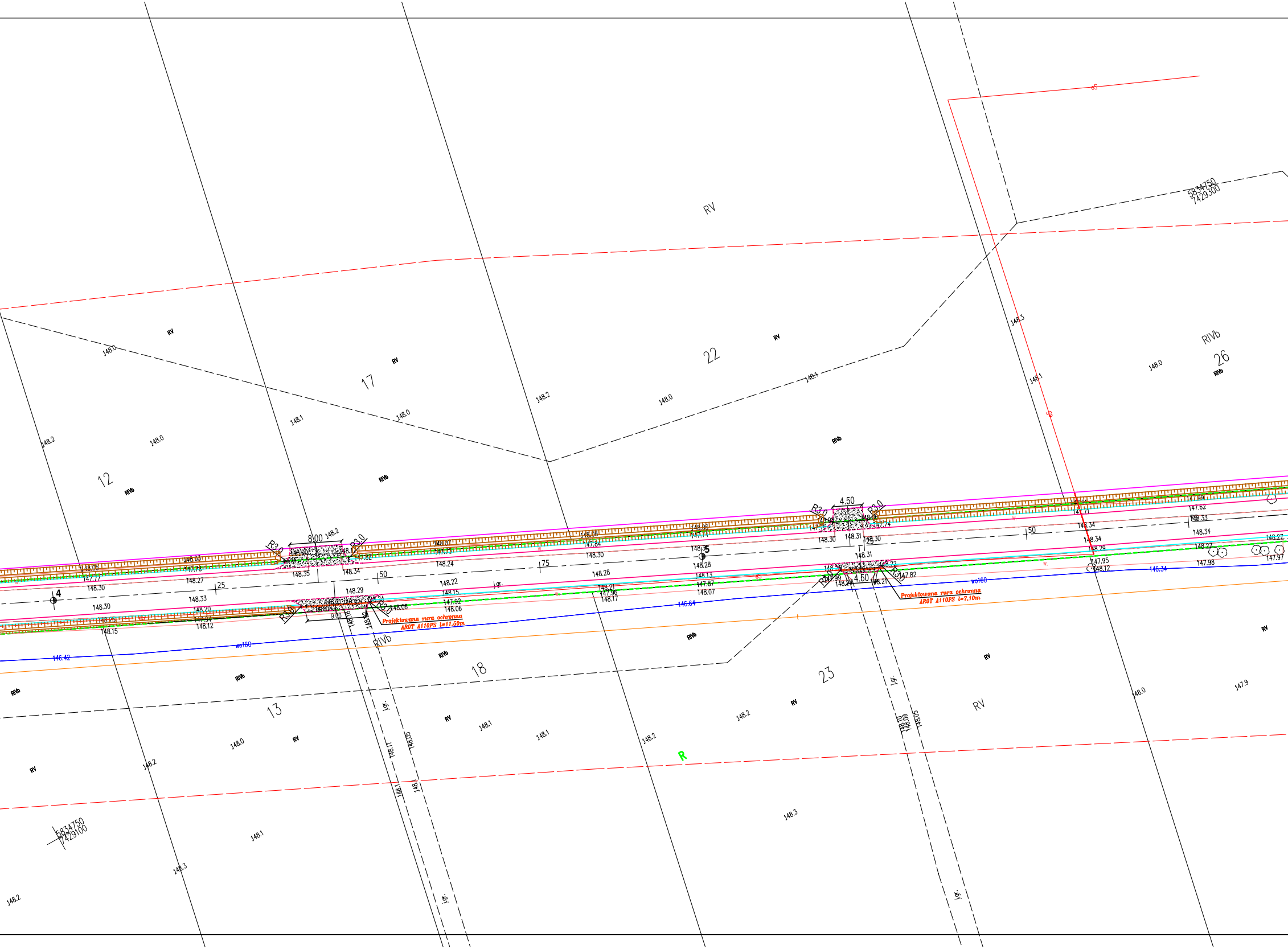
12
13
17
18
22
23
26
RV
RIVb
R
5834750
7429300
5834750
7429100
8.00
9.00
4.50
4.60
R3.0
4
5
25
50
75
j.gr.
wo160
146.42
146.64
146.34
148.0
148.1
148.2
148.3
147.9
Projektowana rura ochronna
AROT A110PS l=11.50m
Projektowana rura ochronna
AROT A110PS l=7,10m

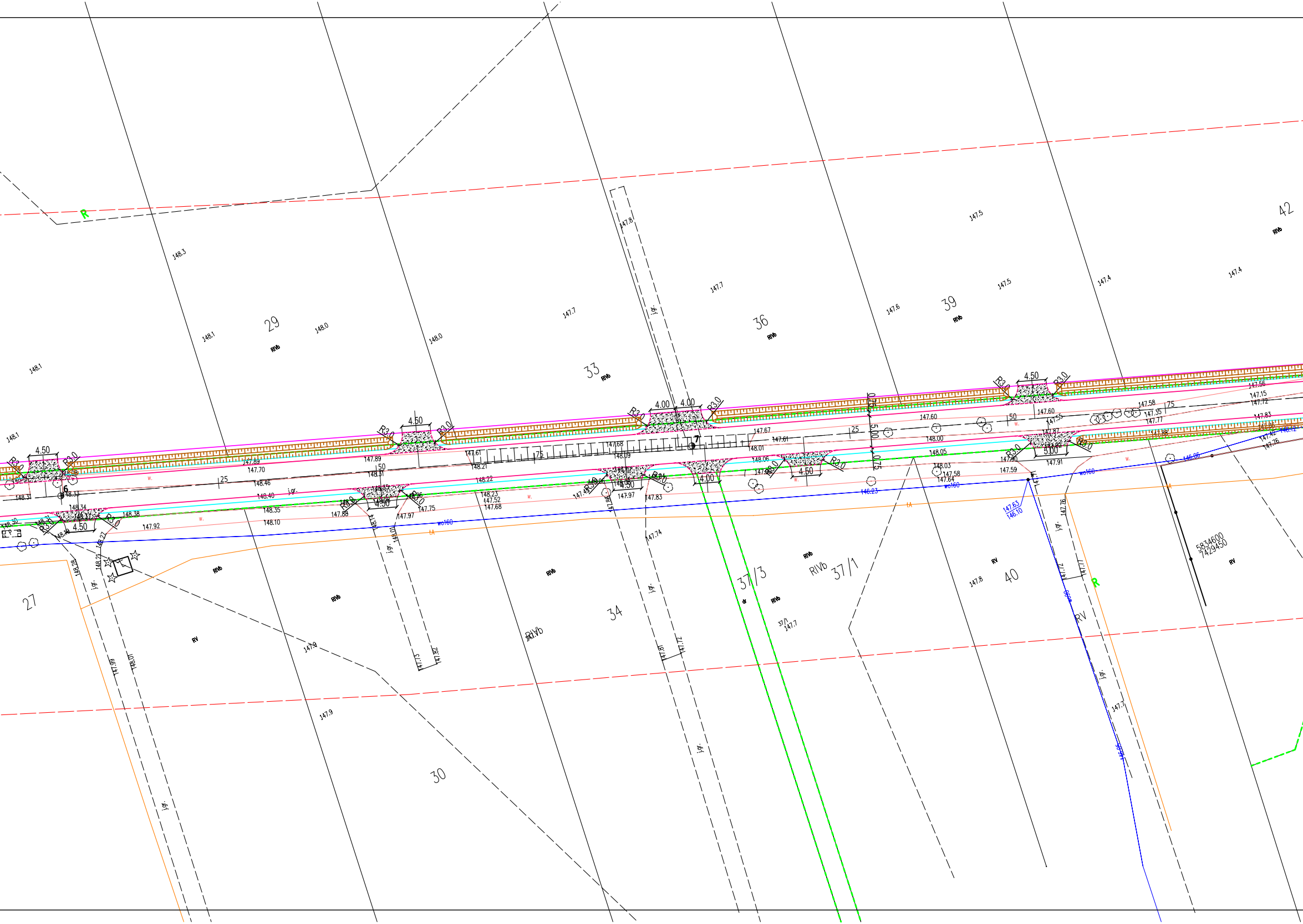

27
29
30
33
34
36
37/3
37/1
39
40
42
RIVb
RV
R
j.gr.
4.50
4.00
5.00
R3.0
6
7
wo160
148.3
148.1
148.0
147.7
147.6
147.5
147.4
147.8
147.9
148.33
148.31
148.46
148.40
148.35
148.10
148.38
147.92
147.89
147.70
147.88
147.97
147.75
148.21
148.22
148.23
147.52
147.68
147.61
148.09
147.67
148.01
148.06
147.83
147.74
147.81
147.72
147.60
148.00
148.05
148.03
147.58
147.64
146.23
147.59
147.91
147.87
147.35
147.77
147.15
147.56
147.63
146.10
147.76
147.71
5834600
7429450

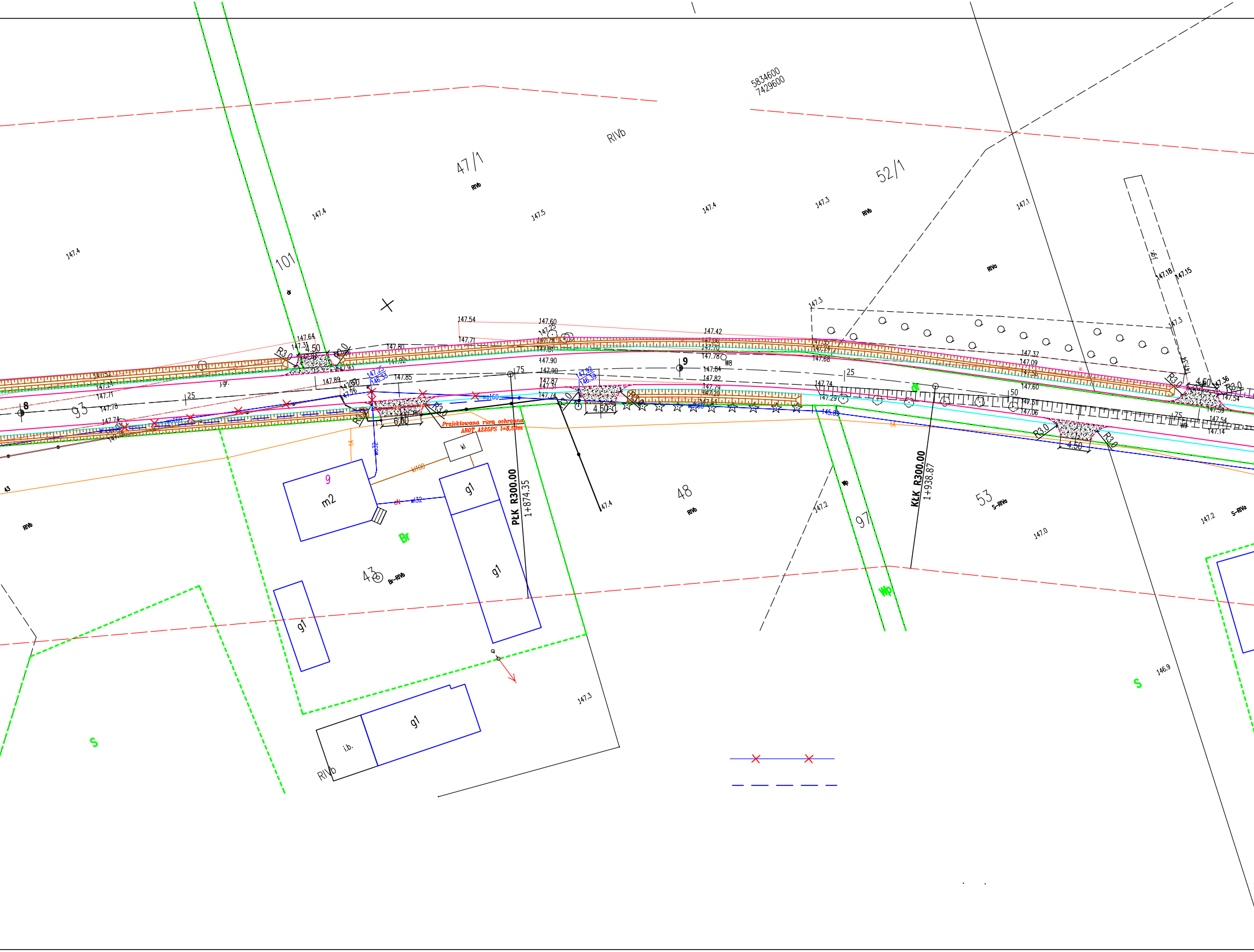
5834600
7429600
RIVb
47/1
RIVb
52/1
RIVb
101
dr
147.4
147.5
147.4
147.3
147.1
RIVa
147.18
147.15
147.3
147.54
147.60
147.25
147.71
147.42
147.64
147.31
4.50
R3.0
147.80
147.92
147.90
147.90
147.89
147.85
147.25
146.33
147.92
146.39
147.87
147.31
147.74
147.78
147.84
147.82
147.79
147.20
147.51
W8
9
8
93
25
75
25
50
75
j.gr.
147.52
147.24
147.71
147.78
147.74
147.76
wo160
6.00
4.50
Projektowana rura ochronna
AROT A225PS l=8,50m
147.37
147.09
147.56
147.60
147.51
147.06
147.36
147.54
147.53
147.54
147.14
W9
4.50
R3.0
145.89
tA
wl32
kl
kl100
cN
9
m2
g1
g1
g1
g1
i.b.
Br
43
Br-RIVb
PŁK R300.00
1+874.35
47.4
48
RIVb
147.2
Wp
97
Wp
KŁK R300.00
1+938.87
53
S-RIVa
147.0
147.2
S-RIVa
146.9
S
S
147.3
RIVb
43
RIVb

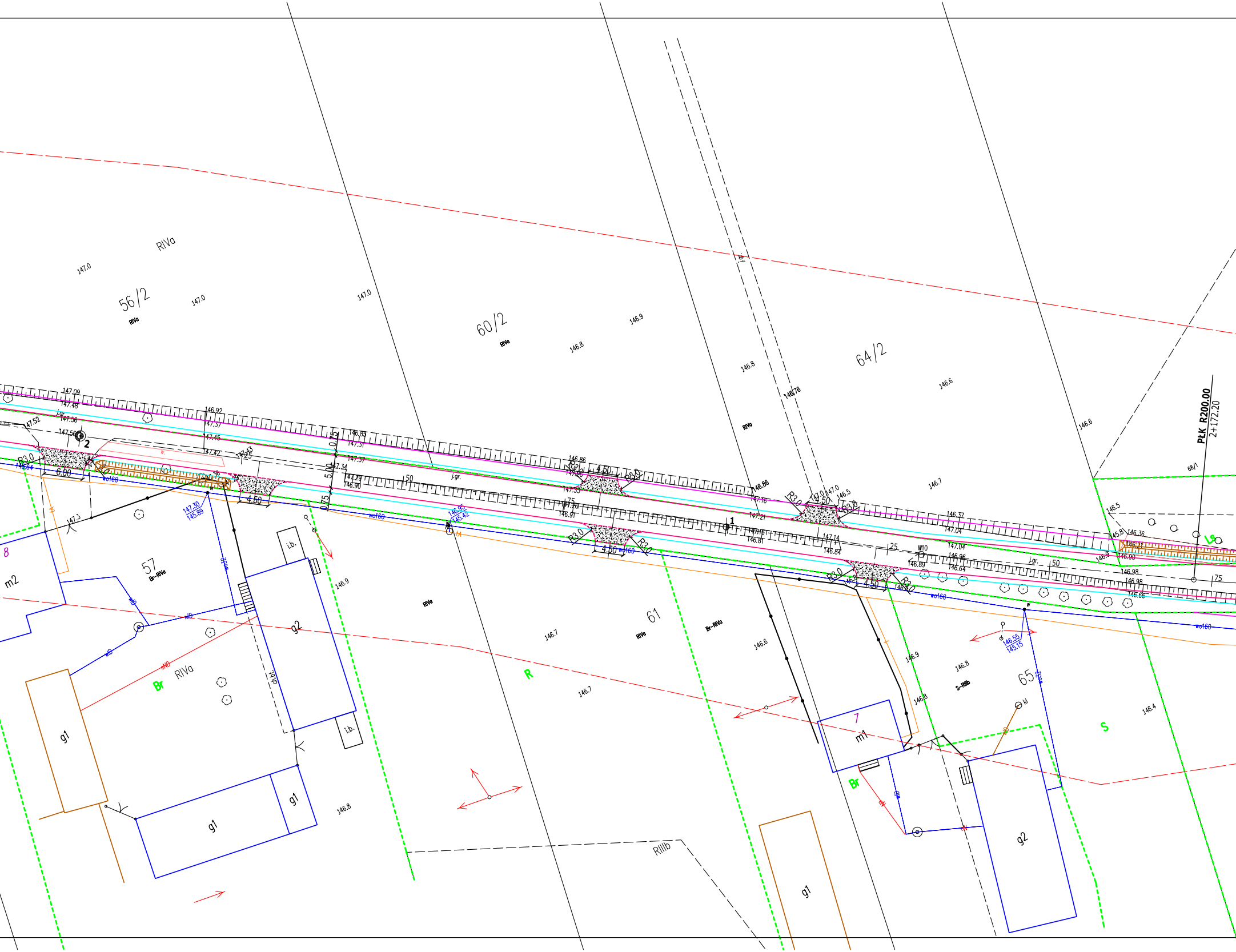

RIVa
147.0
56/2
RIVa
147.0
147.0
60/2
RIVa
146.8
146.9
j.gr.
64/2
146.8
146.76
RIVa
146.6
146.7
146.6
PLK R200.00
2+172.20
68/1
147.09
147.48
147.52
147.56
147.56
2
R3.0
6.00
146.92
147.37
147.45
147.42
147.43
4.50
5.00
0.75
146.85
147.51
147.37
147.34
147.29
146.90
50
j.gr.
146.86
4.50
R3.0
147.33
147.20
146.91
4.50
R3.0
wo160
146.86
147.16
147.21
1
147.16
146.81
147.0
147.0
4.50
146.5
R3.0
147.14
146.84
25
W10
146.89
147.04
146.96
146.64
R3.0
4.50
146.37
147.04
146.5
146.36
146.31
146.90
146.9
j.gr.
50
146.98
146.98
146.65
75
Ls
wo160
147.3
147.30
145.89
146.95
145.42
8
m2
57
Br-RIVa
i.b.
146.9
g2
RIVa
Br
RIVa
ch.bł
i.b.
g1
g1
g1
146.8
R
146.7
146.7
61
RIVa
Br-RIVa
146.6
146.9
146.8
S-RIIIb
146.55
145.15
65
kl
146.4
S
7
m1
Br
g2
RIIIb
g1

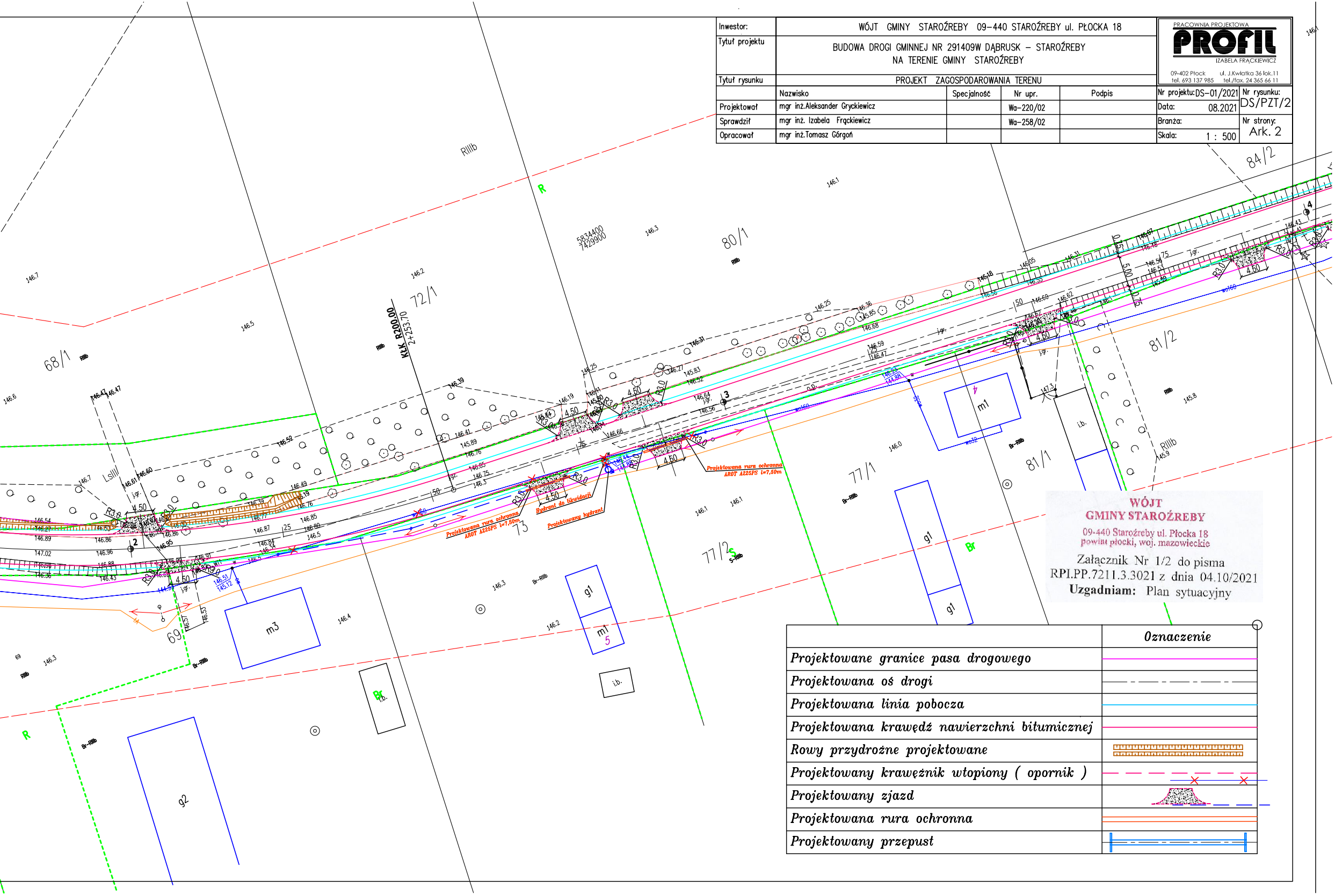
RIIIb
R
5834400
7429900
146.3
80/1
146.1
84/2
146.7
68/1
146.5
146.2
72/1
KŁK R200.00
2+253.70
146.39
146.25
146.31
146.27
145.83
146.52
146.64
j.gr.
146.56
3
4
2
4.50
4.60
R3.0
146.19
145.84
146.41
145.89
146.76
146.85
146.75
146.3
146.66
146.36
145.85
146.68
146.59
146.47
146.60
146.62
146.05
146.07
146.18
146.48
146.54
146.53
146.43
146.41
146.47
146.6
146.52
146.49
146.19
146.54
146.89
146.86
147.02
146.96
146.36
146.43
146.88
146.87
146.85
146.80
146.5
146.51
145.12
146.57
146.53
LsIII
146.61
146.60
wo160
0.75
5.00
0.75
81/2
145.8
RIIIb
145.9
81/1
147.3
i.b.
m1
77/1
146.0
146.1
77/2
S
S-RIIIb
Br-RIIIb
Br
73
69
146.4
146.3
146.2
m3
g1
m1
5
g2
i.b.
Br
i.b.
R
Projektowana rura ochronna
AROT A225PS l=7,50m
Hydrant do likwidacji
Projektowany hydrant
Projektowana rura ochronna
AROT A225PS l=7,50m

Inwestor:	WÓJT GMINY STAROŹREBY 09-440 STAROŹREBY ul. PŁOCKA 18				
Tytuł projektu	BUDOWA DROGI GMINNEJ NR 291409W DĄBRUSK – STAROŹREBY NA TERENIE GMINY STAROŹREBY				
Tytuł rysunku	PROJEKT ZAGOSPODAROWANIA TERENU				
	Nazwisko	Specjalność	Nr upr.	Podpis	Nr projektu: DS-01/2021
Projektował	mgr inż. Aleksander Gryckiewicz		Wa-220/02		Data: 08.2021
Sprawdził	mgr inż. Izabela Frąckiewicz		Wa-258/02		Branża:
Opracował	mgr inż. Tomasz Górgoń				Skala: 1 : 500

PRACOWNIA PROJEKTOWA
PROFIL
IZABELA FRĄCKIEWICZ
09-402 Płock ul. J.Kwiatka 36 lok.11
tel. 693 137 985 tel./fax. 24 365 66 11

Nr rysunku: DS/PZT/2
Nr strony: Ark. 2

WÓJT
GMINY STAROŹREBY
09-440 Staroźreby ul. Płocka 18
powiat płocki, woj. mazowieckie

Załącznik Nr 1/2 do pisma
RPI.PP.7211.3.3021 z dnia 04.10/2021
Uzgadniam: Plan sytuacyjny

	Oznaczenie
Projektowane granice pasa drogowego	—
Projektowana oś drogi	— · —
Projektowana linia pobocza	—
Projektowana krawędź nawierzchni bitumicznej	—
Rowy przydrożne projektowane	▨
Projektowany krawężnik wtopiony (opornik)	– – ✕ – – ✕
Projektowany zjazd	▨
Projektowana rura ochronna	—
Projektowany przepust	├ – – ┤

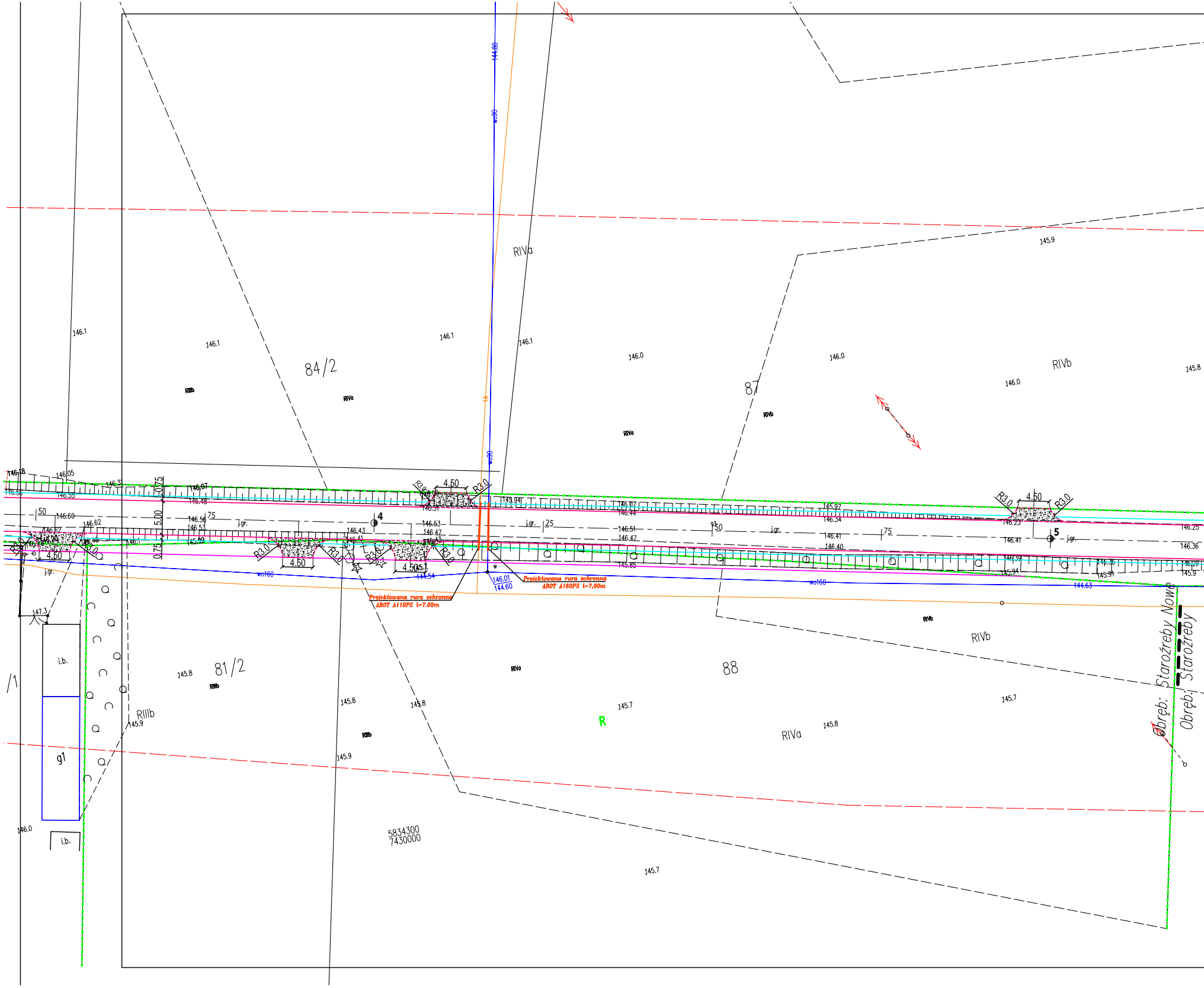
84/2
81/2
87
88
/1
RIVa
RIVb
RIIIb
R
g1
i.b.
4
5
4.50
R3.0
5.00
0.75
j.gr.
wo160
wo90
144.80
146.1
146.0
145.9
145.8
145.7
147.3
146.01
144.60
144.54
144.63
Projektowana rura ochronna
AROT Δ110PS l=7.00m
Projektowana rura ochronna
AROT Δ160PS l=7,00m
5834300
7430000
Obręb: Starożreby Nowe
Obręb: Starożreby

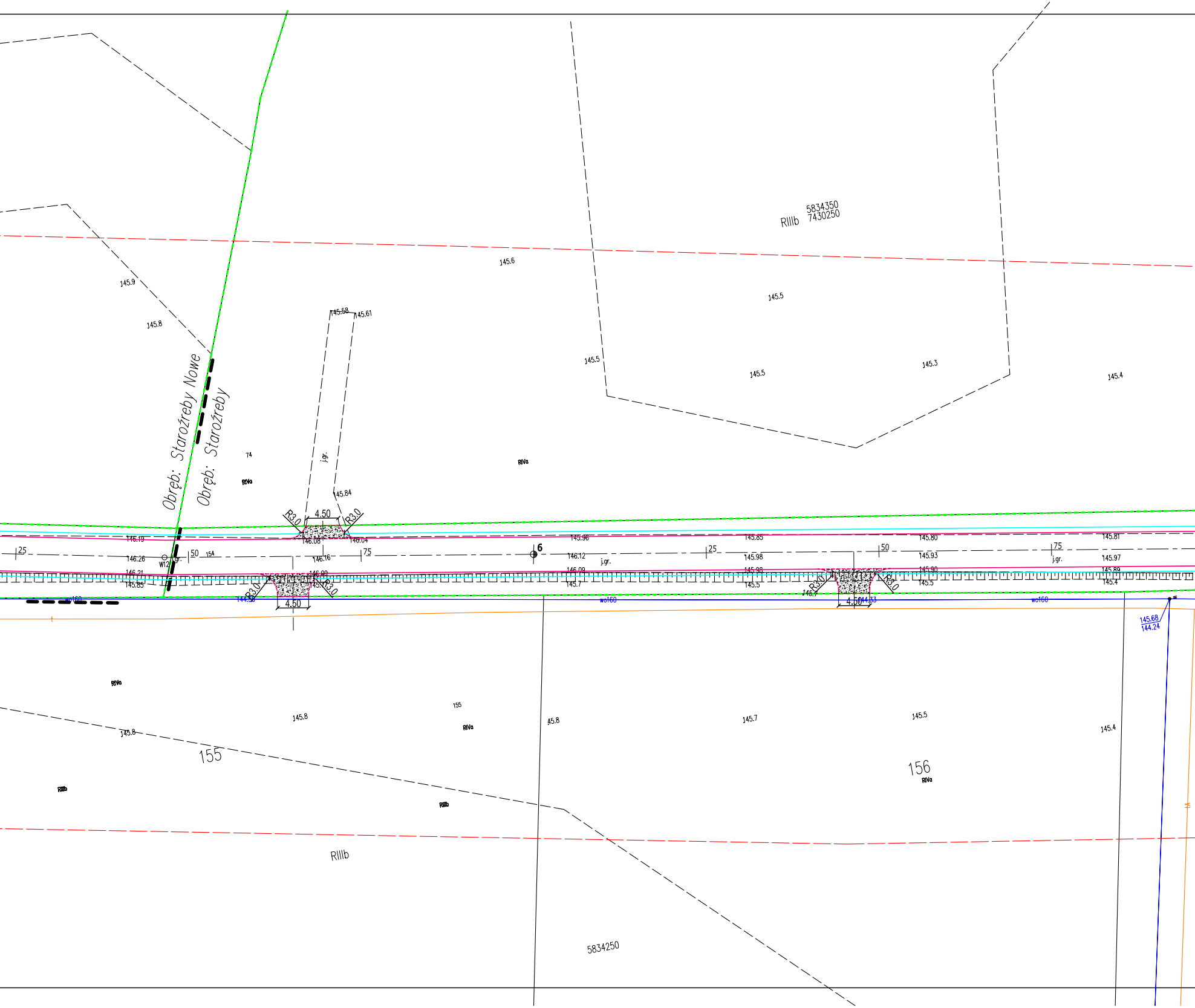
5834350
7430250
RIIIb
145.6
145.9
145.8
145.58
145.61
145.5
145.5
145.5
145.3
145.4
Obręb: Starożreby Nowe
Obręb: Starożreby
74
RIVa
j.gr.
RIVa
145.84
R3.0
4.50
R3.0
146.19
146.08
146.04
145.96
145.85
145.80
145.81
25
146.26
W12
j.gr.
50
154
146.16
75
6
146.12
j.gr.
25
145.98
50
145.93
75
j.gr.
145.97
146.21
146.09
146.09
145.98
145.90
145.89
145.85
145.7
145.5
145.5
145.4
145.7
R3.0
R3.0
R3.0
R3.0
wo160
144.53
4.50
wo160
4.50
144.33
wo160
145.68
144.24
RIVa
155
145.8
145.8
RIVa
145.8
145.7
145.5
145.4
155
156
RIVa
RIIIb
RIIIb
RIIIb
5834250

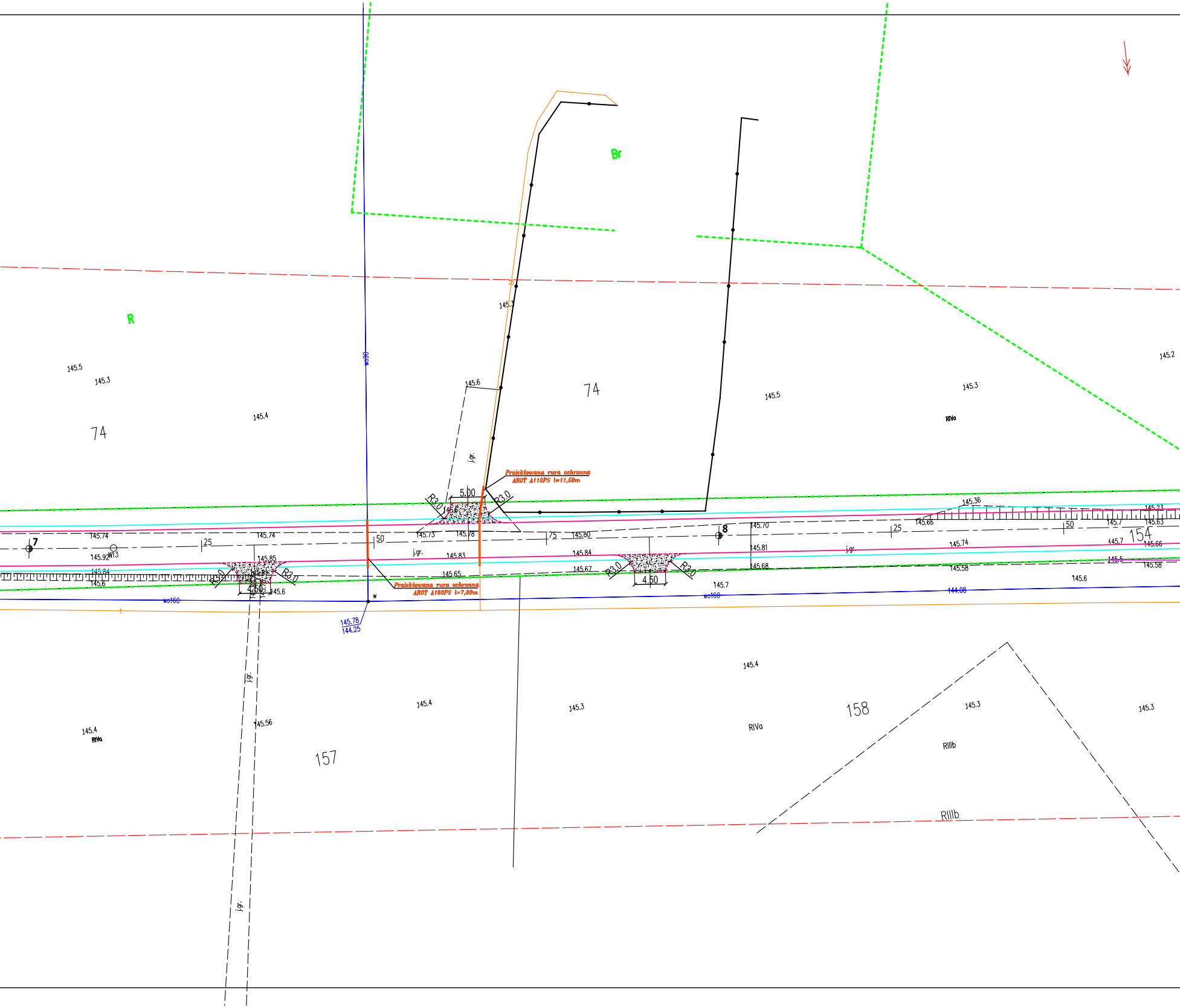
Br
R
74
74
157
158
154
wo90
wo160
wo160
145.5
145.3
145.4
145.3
145.6
145.5
145.3
145.2
RIVa
j.gr.
Projektowana rura ochronna
AROT A110PS l=11,50m
5.00
R3.0
R3.0
145.6
145.73
145.78
75
145.80
50
j.gr.
145.83
145.84
145.65
145.67
R3.0
R3.0
4.50
Projektowana rura ochronna
AROT A160PS l=7,00m
w
145.78
144.25
7
145.74
145.74
25
145.92
W13
145.85
145.64
145.6
R3.0
R3.0
4.50
145.6
8
145.70
145.81
145.68
145.7
j.gr.
25
145.66
145.36
145.74
50
145.58
145.6
144.08
145.23
145.7
145.63
145.7
145.66
145.5
145.58
145.4
145.4
145.3
145.4
RIVa
145.56
j.gr.
RIVa
145.3
RIIIb
145.3
RIIIb
j.gr.

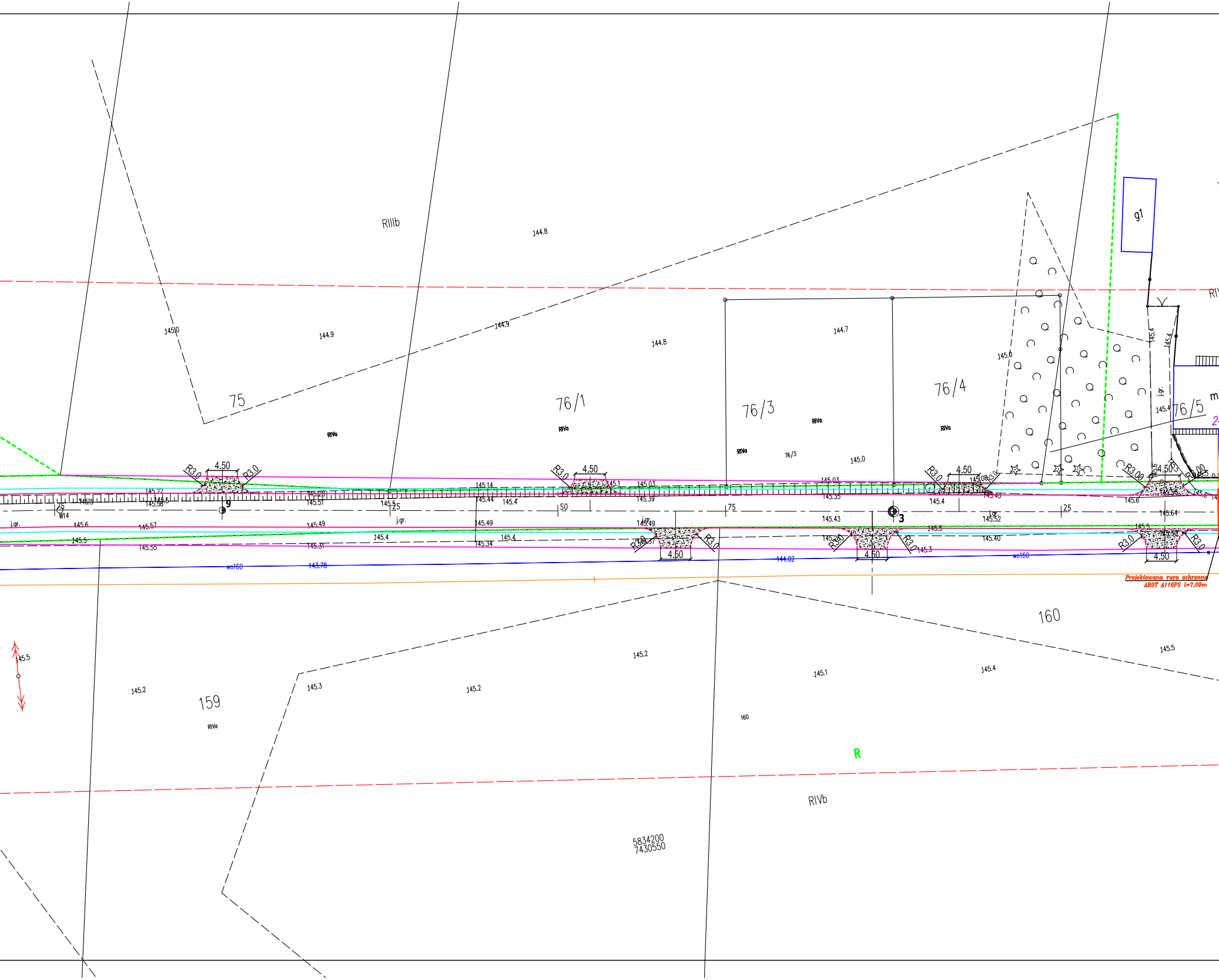

RIIIb
144.8
145.0
144.9
144.9
144.8
144.7
75
76/1
76/3
76/4
76/5
RIVa
RIVa
RIVa
RIVa
RIVa
76/3
145.0
145.6
g1
j.gr.
R3.0
4.50
145.22
145.56
145.5
145.51
145.5
145.14
145.44
145.4
145.03
145.39
145.03
145.35
145.4
145.6
145.64
W14
9
3
25
50
75
j.gr.
145.6
145.57
145.49
145.49
145.4
145.34
145.43
145.52
145.40
145.5
145.31
145.55
145.3
wo160
143.78
144.02
Projektowana rura ochronna
AROT A110PS l=7,00m
160
159
145.5
145.2
145.3
145.2
145.2
145.1
145.4
145.5
160
RIVa
R
RIVb
5834200
7430550

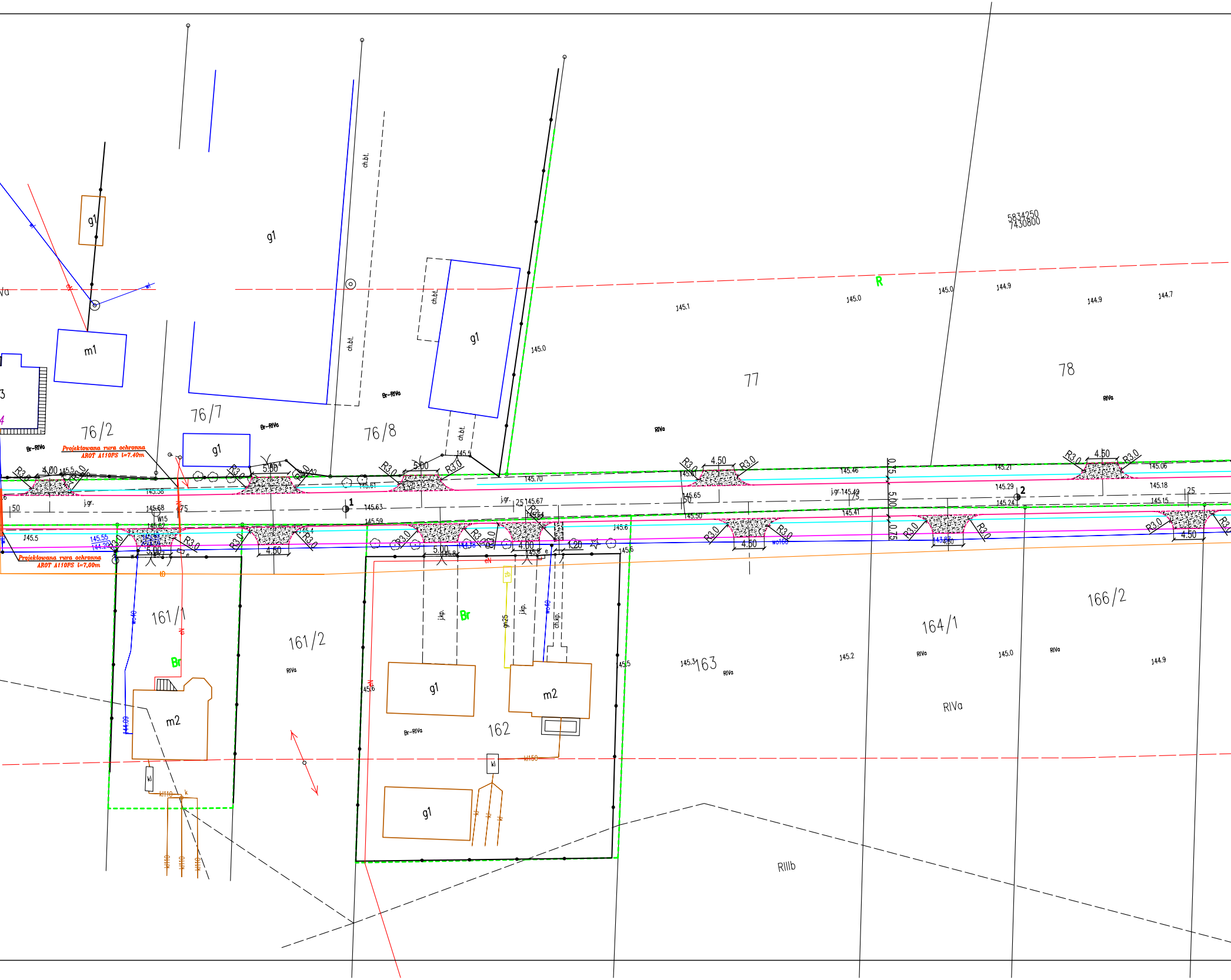

5834250
7430800
R
77
78
76/2
76/7
76/8
161/1
161/2
162
163
164/1
166/2
g1
m1
m2
Br
Br-RIVa
RIVa
RIIIb
ch.bt.
j.kp.
ch.kp.
j.gr.
gn25
wo40
wo160
kl
kl150
kl110
zb
eN
W15
Projektowana rura ochronna
AROT A110PS l=7,40m
Projektowana rura ochronna
AROT A110PS l=7,00m
R3.0
4.00
4.50
5.00
1.20
0.75
5.00
145.0
145.1
144.9
144.7
145.5
145.6
145.3
145.2
144.9
145.70
145.63
145.59
145.81
145.67
145.64
145.65
145.50
145.46
145.49
145.41
145.21
145.29
145.24
145.18
145.15
145.06
145.68
145.58
145.55
144.20
1
2

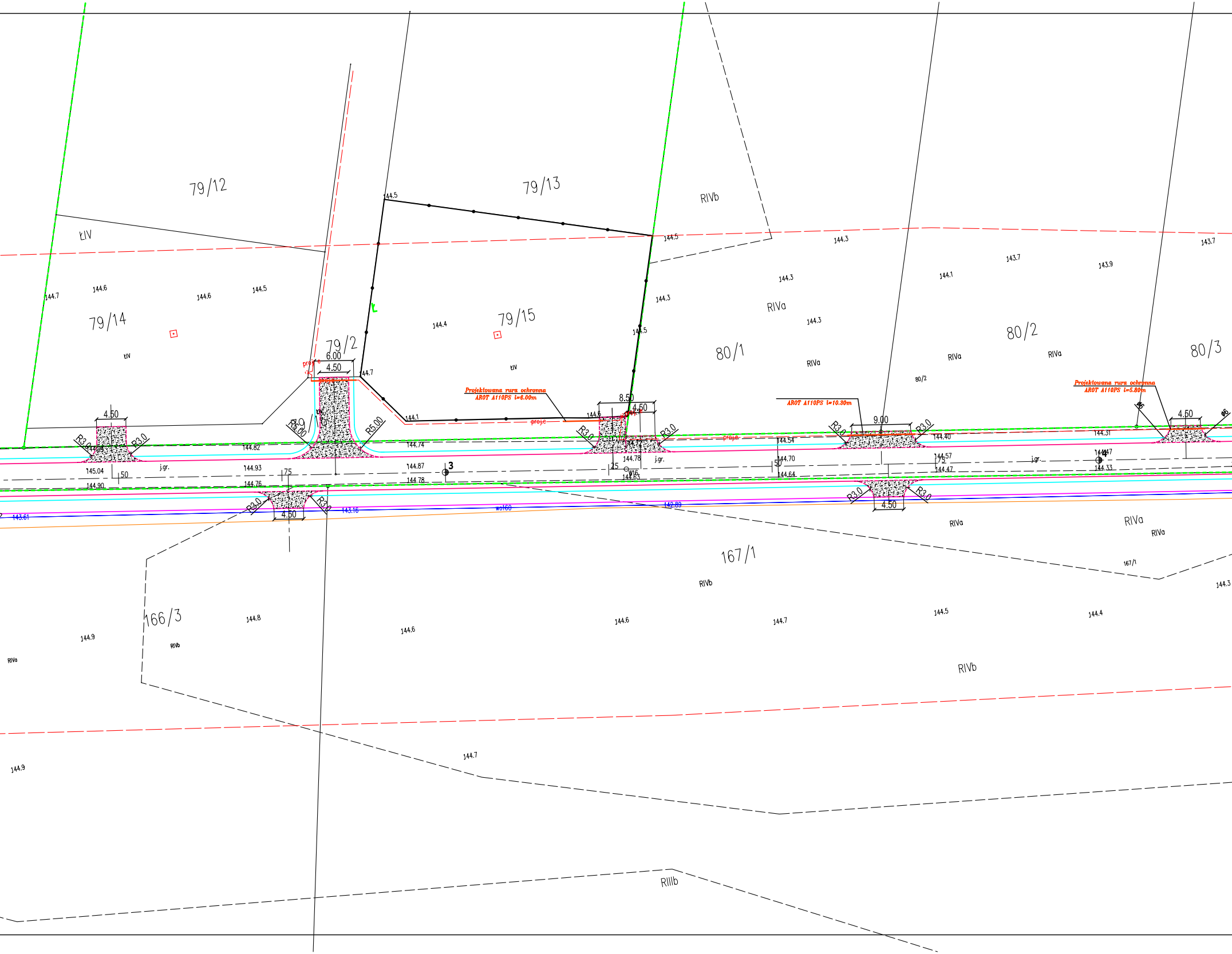
79/12
79/13
79/14
79/15
79/2
80/1
80/2
80/3
166/3
167/1
ŁIV
RIVa
RIVb
RIIIb
Projektowana rura ochronna
AROT A110PS l=6.00m
AROT A110PS l=10.30m
Projektowana rura ochronna
AROT A110PS l=5.80m
6.00
4.50
8.50
9.00
R3.0
R5.00
j.gr.
projek
144.5
144.7
144.6
144.4
144.3
144.1
143.7
143.9
144.82
144.74
144.87
144.78
144.93
144.76
145.04
144.90
144.54
144.70
144.64
144.57
144.47
144.40
144.31
144.33
143.61
143.16
142.89
144.8
144.9
3
4

	Oznaczenie
Projektowane granice pasa drogowego	—
Projektowana oś drogi	— · —
Projektowana linia pobocza	—
Projektowana krawędź nawierzchni bitumicznej	—
Rowy przydrożne projektowane	▨
Projektowany krawężnik wtopiony (opornik)	– – –
Projektowany zjazd	▲
Projektowana rura ochronna	═

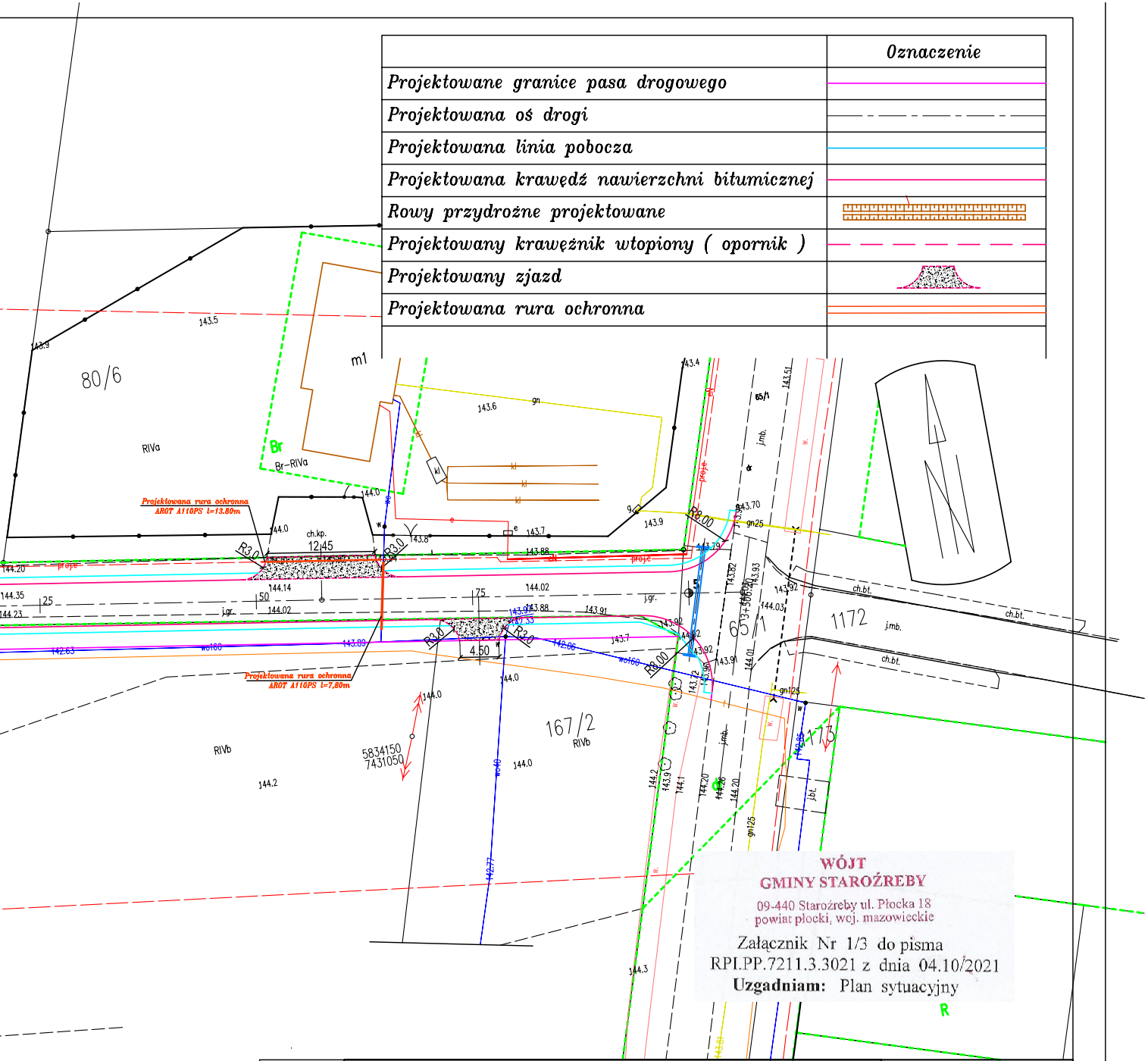
80/6
143.9
143.5
RIVa
m1
Br
Br–RIVa
143.6
gn
kl
Projektowana rura ochronna
AROT A110PS l=13.80m
144.0
ch.kp.
12.45
R3.0
143.8
143.7
143.88
144.20
144.35
144.23
25
50
75
j.gr.
144.14
144.02
143.91
143.9
143.4
65/1
j.mb.
R8.00
143.70
gn25
143.79
143.82
143.93
3+506.20
143.92
144.03
ch.bt.
1172
144.01
143.72
143.96
gn125
173
142.85
4.50
142.63
wo160
143.89
142.06
Projektowana rura ochronna
AROT A110PS l=7.80m
167/2
RIVb
144.0
5834150
7431050
wo40
142.77
144.2
143.9
144.1
144.20
144.26
jbt.
143.3
R

WÓJT
GMINY STAROŹREBY
09-440 Staroźreby ul. Płocka 18
powiat płocki, woj. mazowieckie

Załącznik Nr 1/3 do pisma
RPI.PP.7211.3.3021 z dnia 04.10/2021
Uzgadniam: Plan sytuacyjny

Inwestor:	WÓJT GMINY STAROŹREBY 09–440 STAROŹREBY ul. PŁOCKA 18				PRACOWNIA PROJEKTOWA PROFIL IZABELA FRĄCKIEWICZ 09-402 Płock ul. J.Kwiatka 36 lok.11 tel. 693 137 985 tel./fax. 24 365 66 11
Tytuł projektu	BUDOWA DROGI GMINNEJ NR 291409W DĄBRUSK – STAROŹREBY NA TERENIE GMINY STAROŹREBY				
Tytuł rysunku	PROJEKT ZAGOSPODAROWANIA TERENU				
	Nazwisko	Specjalność	Nr upr.	Podpis	Nr projektu: DS–01/2021 · Nr rysunku: DS/PZT/2
Projektował	mgr inż. Aleksander Gryckiewicz		Wa–220/02		Data: 08.2021
Sprawdził	mgr inż. Izabela Frąckiewicz		Wa–258/02		Branża: · Nr strony: Ark. 3
Opracował	mgr inż. Tomasz Górgoń				Skala: 1 : 500



– Warstwa ścieralna 4 cm beton asfaltowy AC 11S 50/70
– Podbudowa zasadnicza 8 cm beton asfaltowy AC 11P 50/70
– Podbudowa pomocnicza 20 cm kruszywo łamane o ciągłym uziarnieniu 0/31.5 stabilizowane mechanicznie
– Warstwa odsączająca piasek PN–B–11113.1996.2 (wg opisu)
–Grunt o nośności G1

UWAGA:

1. Przekrój obowiązuje na odcinku:
 - od km 0+002,59 do km 0+252,07

WÓJT
GMINY STAROŹREBY
09-440 Staroźreby ul. Płocka 18
powiat płocki, woj. mazowieckie

Załącznik Nr 2 do pisma
RPI.PP.7211.3.3021 z dnia 04.10/2021
Uzgadniam:
szczegóły konstrukcyjne nawierzchni

Inwestor:	WÓJT GMINY STAROŹREBY 09–440 STAROŹREBY ul. PŁOCKA 18				PRACOWNIA PROJEKTOWA PROFIL IZABELA FRĄCKIEWICZ	
Tytuł projektu	BUDOWA DROGI GMINNEJ NR 291404W DĄBRUSK – STAROŹREBY NA TERENIE GMINY STAROŹREBY				09-402 Płock ul. J.Kwiatka 36 lok.11 tel. 693 137 985 tel./fax. 24 365 66 11	
Tytuł rysunku	PRZEKROJE KONSTRUKCYJNE				Nr projektu: DS–01/2021	Nr rysunku: DS/PB/R5.1
	Nazwisko	Specjalność	Nr upr.	Podpis	Data: 08.2021	
Projektował	mgr inż. Aleksander Gryckiewicz		Wa–220/02		Branża: drogowa	Nr strony:
Sprawdził	mgr inż. Izabela Frąckiewicz		Wa–258/02		Skala: 1 : 25	
Opracował	mgr inż. Tomasz Górgoń					

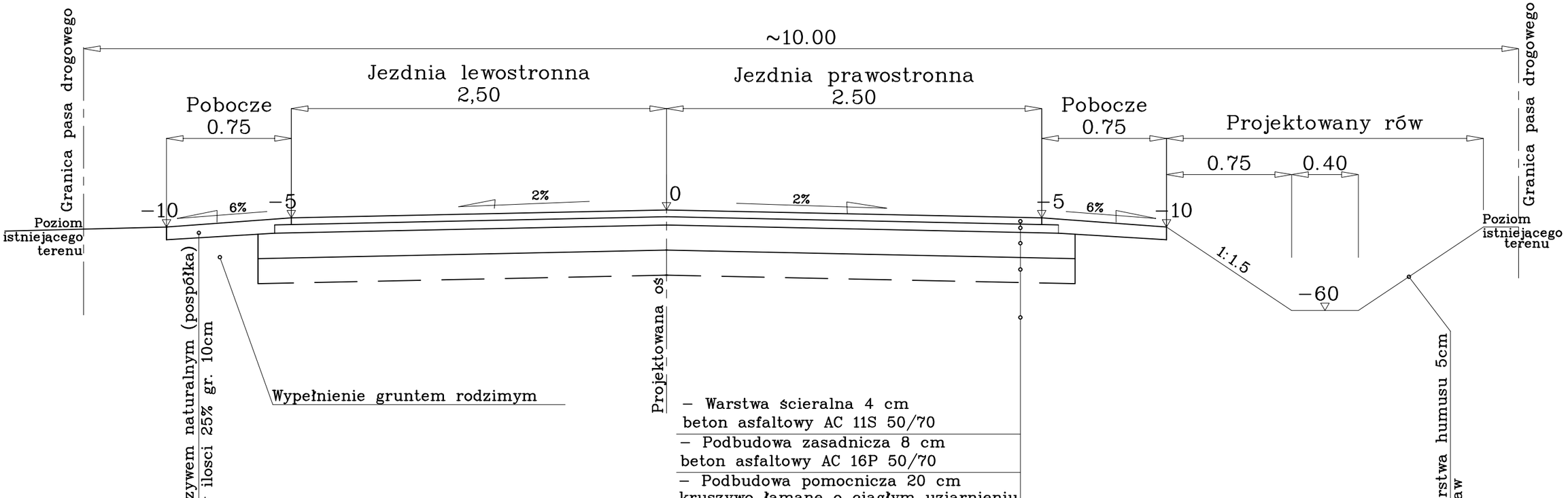

− Warstwa ścieralna 4 cm beton asfaltowy AC 11S 50/70
− Podbudowa zasadnicza 8 cm beton asfaltowy AC 16P 50/70
− Podbudowa pomocnicza 20 cm kruszywo łamane o ciągłym uziarnieniu 0/31.5 stabilizowane mechanicznie
− Warstwa odsączająca piasek PN−B−11113.1996.2 (wg opisu)
−Grunt o nośności G1

WÓJT
GMINY STAROŹREBY
09-440 Staroźreby ul. Płocka 18
powiat płocki, woj. mazowieckie

Załącznik Nr 3 do pisma
RPI.PP.7211.3.3021 z dnia 04.10/2021
Uzgadniam:
szczegóły konstrukcyjne nawierzchni

UWAGA:

1. Przekrój obowiązuje na odcinkach:
   - od km 0+252,07 do km 0+615,30
   - od km 1+974,46 do km 2+160,64

Inwestor:	WÓJT GMINY STAROŹREBY 09−440 STAROŹREBY ul. PŁOCKA 18				PRACOWNIA PROJEKTOWA PROFIL IZABELA FRĄCKIEWICZ 09-402 Płock ul. J.Kwiatka 36 lok.11 tel. 693 137 985 tel./fax. 24 365 66 11	
Tytuł projektu	BUDOWA DROGI GMINNEJ NR 291404W DĄBRUSK − STAROŹREBY NA TERENIE GMINY STAROŹREBY					
Tytuł rysunku	PRZEKROJE KONSTRUKCYJNE					
	Nazwisko	Specjalność	Nr upr.	Podpis	Nr projektu: DS−01/2021	Nr rysunku: DS/PB/R5.2
Projektował	mgr inż. Aleksander Gryckiewicz		Wa−220/02		Data: 08.2021	
Sprawdził	mgr inż. Izabela Frąckiewicz		Wa−258/02		Branża: drogowa	Nr strony:
Opracował	mgr inż. Tomasz Górgoń				Skala: 1 : 25	

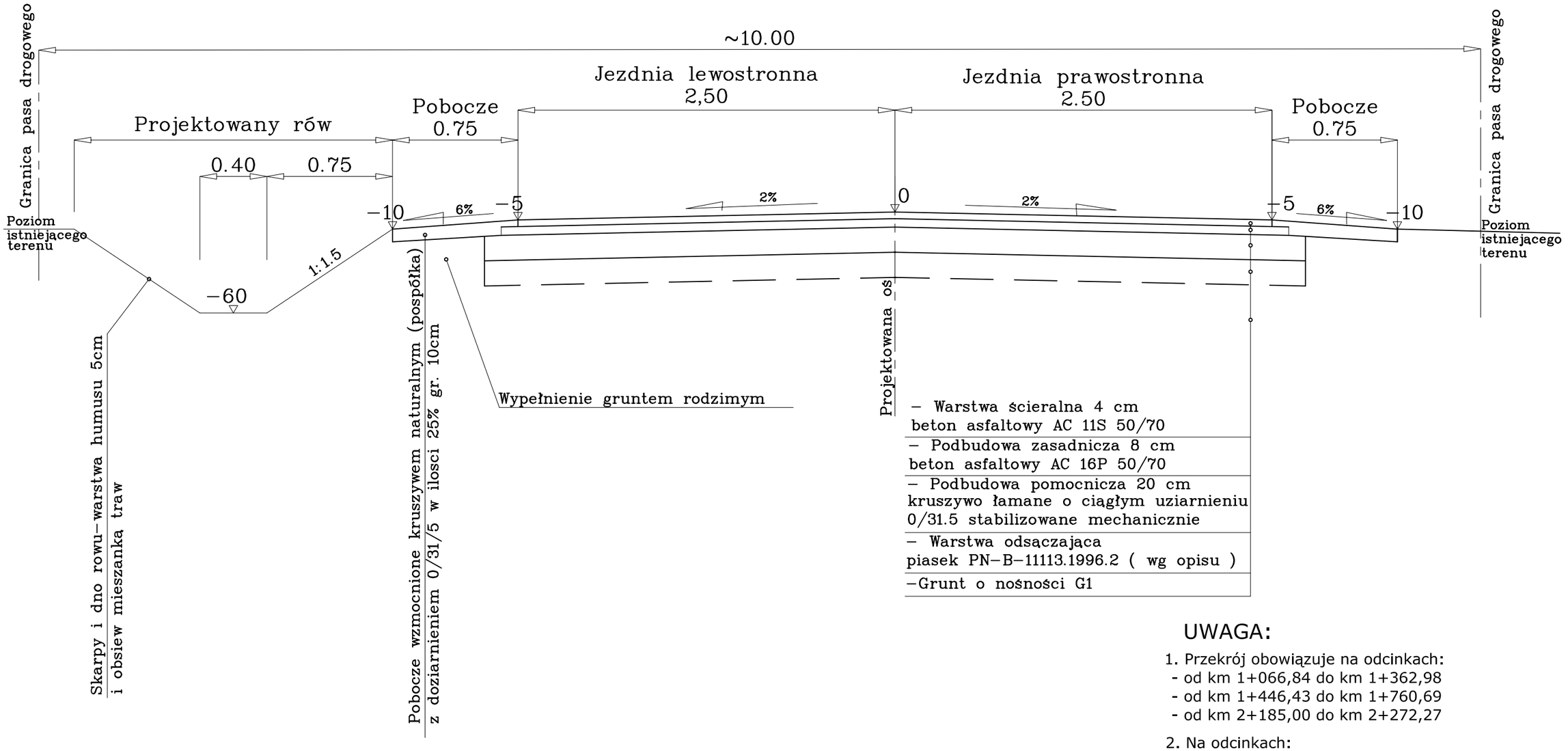

UWAGA:

1. Przekrój obowiązuje na odcinkach:
   - od km 1+066,84 do km 1+362,98
   - od km 1+446,43 do km 1+760,69
   - od km 2+185,00 do km 2+272,27
2. Na odcinkach:
   - od km 1+848,30 do km 1+974,46
   - od km 2+160,64 do km 2+197,80

   szerokość dna rowu wynosi 0.30m

WÓJT
GMINY STAROŹREBY
09-440 Starożreby ul. Płocka 18
powiat płocki, woj. mazowieckie
Załącznik Nr 4 do pisma
RPI.PP.7211.3.3021 z dnia 04.10/2021
Uzgadniam:
szczegóły konstrukcyjne nawierzchni

Inwestor:	WÓJT GMINY STAROŹREBY 09−440 STAROŹREBY ul. PŁOCKA 18				PRACOWNIA PROJEKTOWA PROFIL IZABELA FRĄCKIEWICZ 09-402 Płock ul. J.Kwiatka 36 lok.11 tel. 693 137 985 tel./fax. 24 365 66 11	
Tytuł projektu	BUDOWA DROGI GMINNEJ NR 291404W DĄBRUSK − STAROŹREBY NA TERENIE GMINY STAROŹREBY					
Tytuł rysunku	PRZEKROJE KONSTRUKCYJNE					
	Nazwisko	Specjalność	Nr upr.	Podpis	Nr projektu: DS−01/2021	Nr rysunku: DS/PB/R5.3
Projektował	mgr inż. Aleksander Gryckiewicz		Wa−220/02		Data: 08.2021	
Sprawdził	mgr inż. Izabela Frąckiewicz		Wa−258/02		Branża: drogowa	Nr strony:
Opracował	mgr inż. Tomasz Górgoń				Skala: 1 : 25	

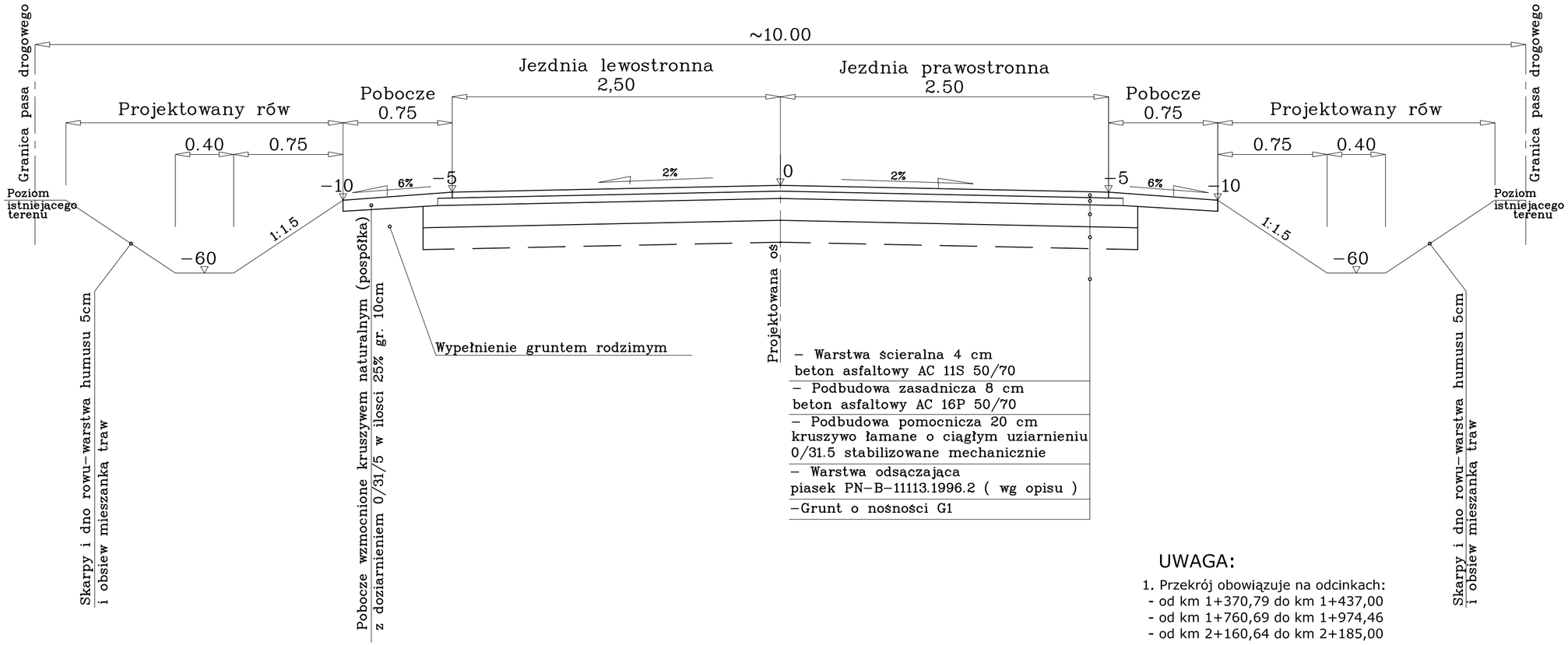

UWAGA:

1. Przekrój obowiązuje na odcinkach:
   - od km 1+370,79 do km 1+437,00
   - od km 1+760,69 do km 1+974,46
   - od km 2+160,64 do km 2+185,00
2. Na odcinkach (dla rowu prawostronnego):
   - od km 1+373,43 do km 1+437,00
   - od km 1+760,69 do km 1+852,82

   szerokość dna rowu wynosi 0.30m
3. Na odcinkach (dla rowu lewostronnego):
   - od km 1+848,03 do km 1+974,46
   - od km 2+160,61 do km 2+185,00

   szerokość dna rowu wynosi 0.30m

WÓJT
GMINY STAROŹREBY
09-440 Staroźreby ul. Płocka 18
powiat płocki, woj. mazowieckie

Załącznik Nr 5 do pisma
RPI.PP.7211.3.3021 z dnia 04.10/2021
Uzgadniam:
szczegóły konstrukcyjne nawierzchni

Inwestor:	WÓJT GMINY STAROŹREBY 09−440 STAROŹREBY ul. PŁOCKA 18				PRACOWNIA PROJEKTOWA PROFIL IZABELA FRĄCKIEWICZ 09-402 Płock ul. J.Kwiatka 36 lok.11 tel. 693 137 985 tel./fax. 24 365 66 11
Tytuł projektu	BUDOWA DROGI GMINNEJ NR 291404W DĄBRUSK − STAROŹREBY NA TERENIE GMINY STAROŹREBY				
Tytuł rysunku	PRZEKROJE KONSTRUKCYJNE				
	Nazwisko	Specjalność	Nr upr.	Podpis	Nr projektu: DS−01/2021 / Nr rysunku: DS/PB/R5.4
Projektował	mgr inż. Aleksander Gryckiewicz		Wa−220/02		Data: 08.2021
Sprawdził	mgr inż. Izabela Frąckiewicz		Wa−258/02		Branża: drogowa / Nr strony:
Opracował	mgr inż. Tomasz Górgoń				Skala: 1 : 25

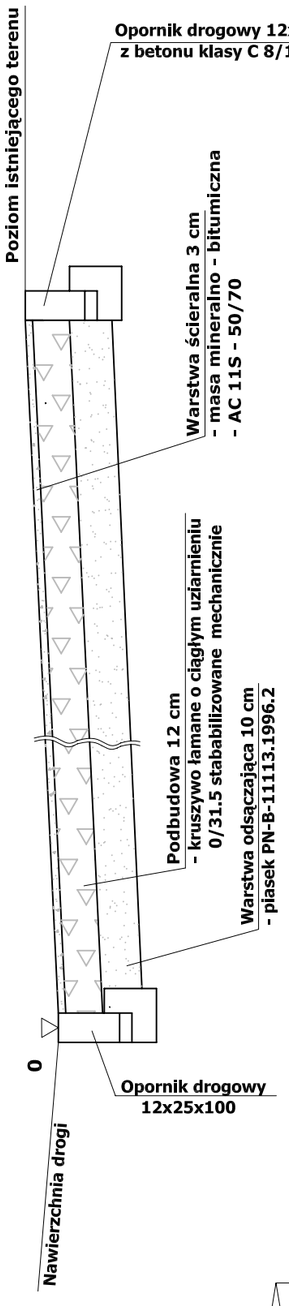

A – A

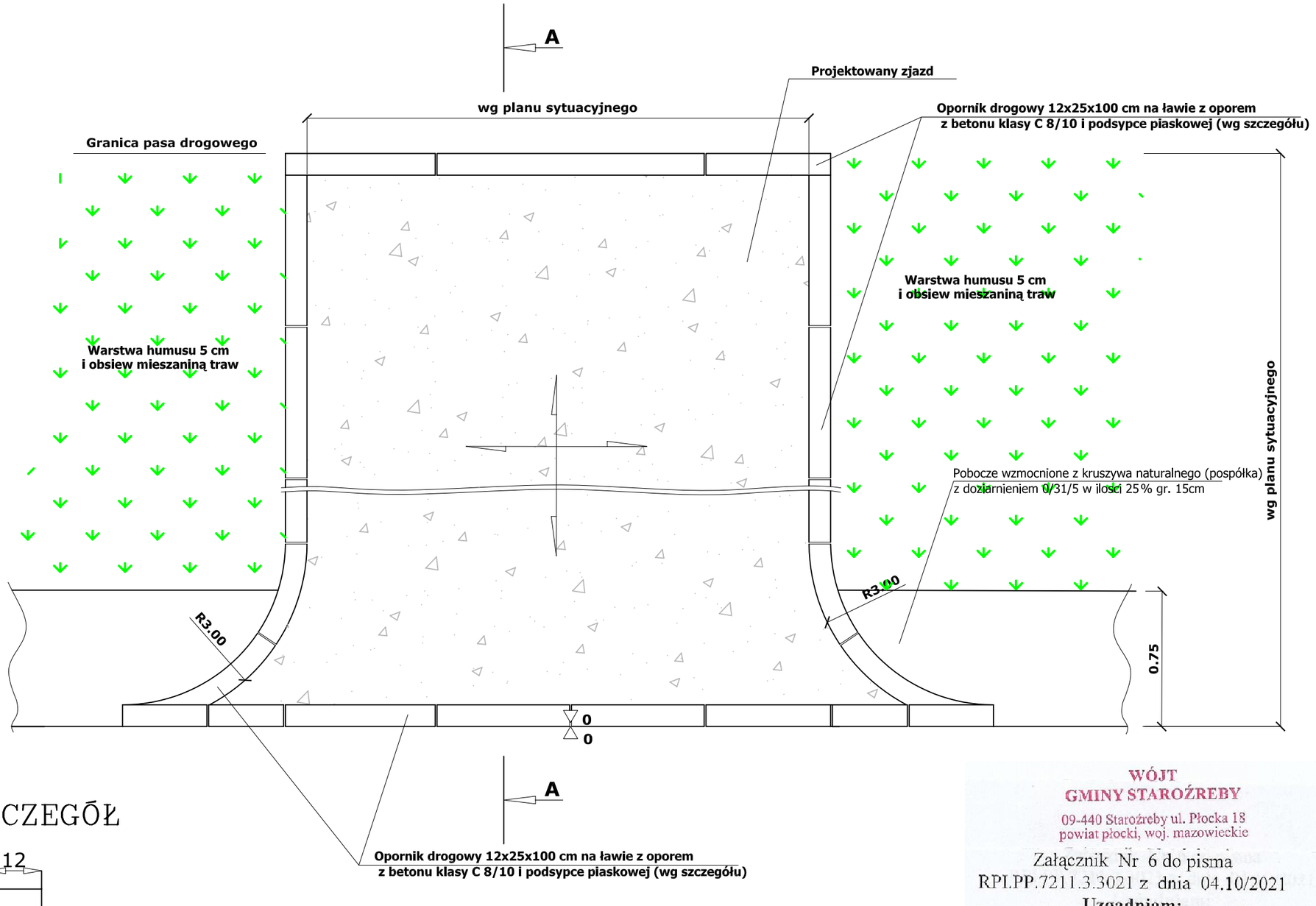

SZCZEGÓŁ

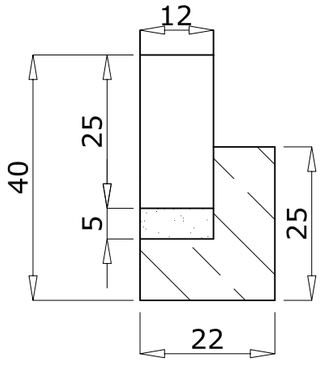

WÓJT
GMINY STAROŹREBY
09-440 Staroźreby ul. Płocka 18
powiat płocki, woj. mazowieckie

Załącznik Nr 6 do pisma
RPI.PP.7211.3.3021 z dnia 04.10/2021
Uzgadniam:
szczegóły konstrukcyjne nawierzchni

Inwestor:	WÓJT GMINY STAROŹREBY 09–440 STAROŹREBY ul. PŁOCKA 18				PRACOWNIA PROJEKTOWA PROFIL IZABELA FRĄCKIEWICZ 09-402 Płock tel. 693 137 985, ul. J.Kwiatka 36 lok.11 tel./fax. 24 365 66 11
Tytuł projektu	BUDOWA DROGI GMINNEJ NR 291404W DĄBRUSK – STAROŹREBY NA TERENIE GMINY STAROŹREBY				
Tytuł rysunku	Konstrukcja zjazdu				
	Nazwisko	Specjalność	Nr upr.	Podpis	Nr projektu: DS–01/2021 / Nr rysunku: DS/PB/R6
Projektował	mgr inż. Aleksander Gryckiewicz		Wa–220/02		Data: 08.2021
Sprawdził	mgr inż. Izabela Frąckiewicz		Wa–258/02		Branża: drogowa / Nr strony:
Opracował	mgr inż. Tomasz Górgoń				Skala: 1 : 25

Zarząd Dróg Powiatowych
w Płocku
ul. Bielska 57a, 09-400 Płock

tel.: 24 267 68 39 fax.: 24 267 68 81 www.zdpplock.pl e-mail: sekretariat@zdpplock.pl

ZDP.T.430/25/2021

Płock, dnia 04 marca 2021 roku

Pracownia Projektowa „Profil"
mgr inż. Izabela Frąckiewicz
09-400 Płock, ul. J. Kwiatka 36 lok. 11

W odpowiedzi na wniosek z dnia 22 lutego 2021 roku, który wpłynął do tutejszego Zarządu dróg w dniu 24 lutego 2021 roku i został uzupełniony w dniu 26 lutego 2021 roku w sprawie uzgodnienia skrzyżowań w zakresie geometrii i konstrukcji projektowanej drogi gminnej nr 291404W z drogami powiatowymi: nr 2911W Goślice - Smolino - Sędek - Kłaki - Drobin i 2914W Kłaki - Staroźreby w miejscowościach: Dąbrusk i Staroźreby, gmina Staroźreby, po zapoznaniu się ze złożonymi rysunkami,

pozytywnie opiniuję

przedstawione rozwiązania projektowe dla projektu pn.: „Budowa drogi gminnej nr 291404W Dąbrusk - Staroźreby na terenie Gminy Staroźreby" na załączonych rysunkach (szt. 4).

Jednocześnie informuję, że:
1. budowa drogi gminnej nie może wpłynąć negatywnie na system odwodnienia pasa drogowego dróg powiatowych nr: 2911W i 2914W,
2. projekty stałej i czasowej organizacji ruchu podlegają zaopiniowaniu przez tutejszy Zarząd dróg,
3. przed przystąpieniem do robót Gmina powiadomi tutejszy Zarząd dróg o terminie prowadzenia robót w pasie drogowym dróg powiatowych nr: 2911W i 2914W oraz zgłosi ich zakończenie celem dokonania protokolarnego odbioru robót,
4. po zakończeniu robót Gmina wprowadzi nową stałą organizację ruchu zatwierdzoną w projekcie stałej organizacji ruchu.

DYREKTOR
Zarządu Dróg Powiatowych
w Płocku
mgr inż. Marcin Błaszczyk

Otrzymują:
1. Adresat przez przedstawiciela:
   Pan Tomasz Górgoń
   09-407 Płock, ul. Chopina 64 m 67
2. a/a

Sprawę prowadzi:
Marek Krzyżanowski
tel. 24 267 68 41

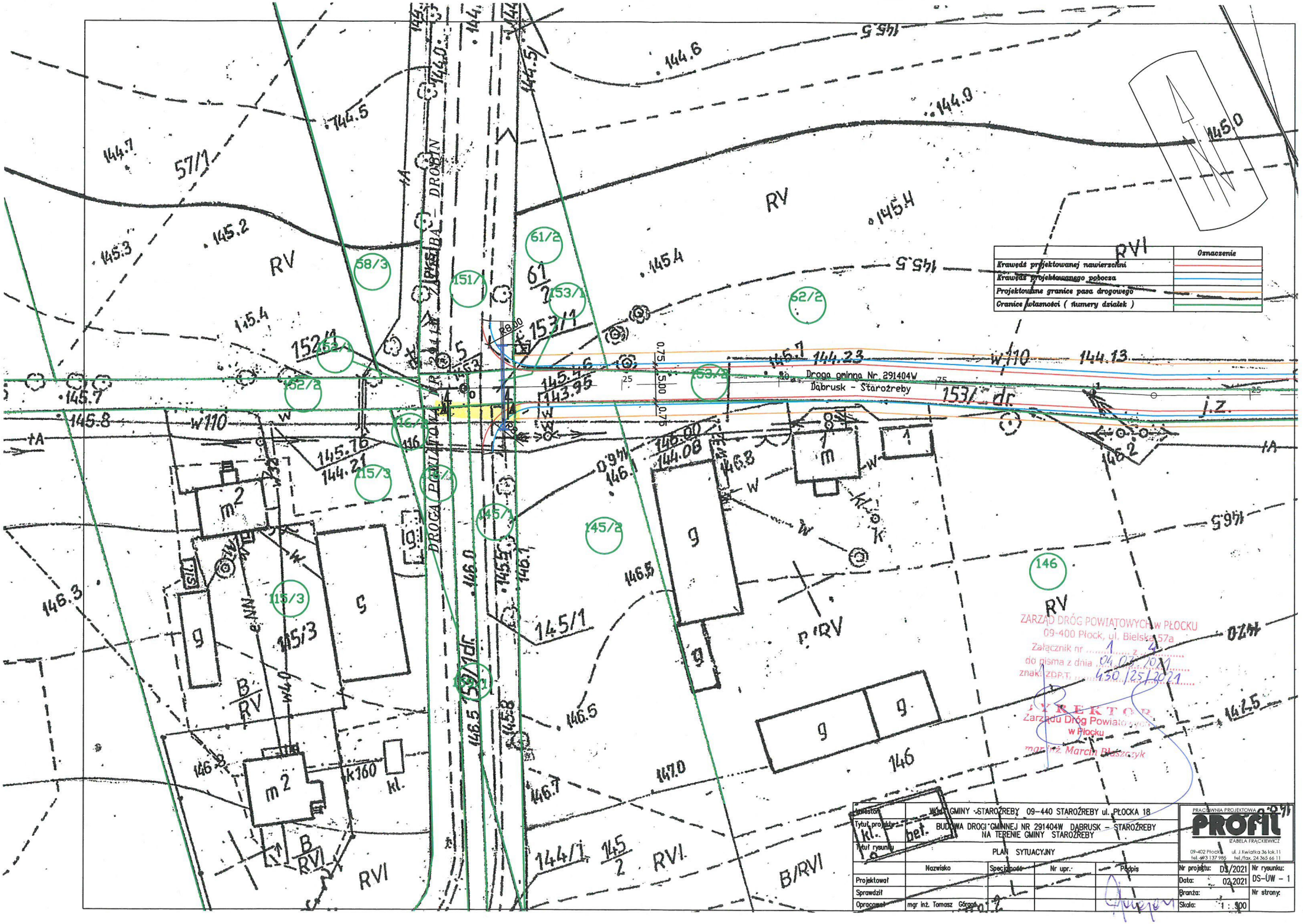
Oznaczenie
Krawędź projektowanej nawierzchni
Krawędź projektowanego pobocza
Projektowane granice pasa drogowego
Granice własności (numery działek)
Droga gminna Nr 291404W
Dąbrusk - Starożreby
DROGA POWIATOWA NR 2914 W
ZARZĄD DRÓG POWIATOWYCH w PŁOCKU
09-400 Płock, ul. Bielska 57a
Załącznik nr 1 z 4
do pisma z dnia 04.03.2021
znak: ZDP.T. 430/25/2021
DYREKTOR
Zarządu Dróg Powiatowych
w Płocku
mgr inż. Marcin Błaszczyk
Inwestor: WÓJT GMINY STAROŻREBY 09-440 STAROŻREBY ul. PŁOCKA 18
Tytuł projektu: kl. bet. BUDOWA DROGI GMINNEJ NR 291404W DĄBRUSK – STAROŻREBY NA TERENIE GMINY STAROŻREBY
Tytuł rysunku: PLAN SYTUACYJNY
Nazwisko
Specjalność
Nr upr.
Podpis
Projektował
Sprawdził
Opracował
mgr inż. Tomasz Górgoń
PRACOWNIA PROJEKTOWA PROFIL
IZABELA FRĄCKIEWICZ
09-402 Płock ul. J. Kwiatka 36 lok. 11
tel. 693 137 985 tel./fax. 24 365 66 11
Nr projektu: 03/2021
Data: 02.2021
Branża:
Skala: 1 : 500
Nr rysunku: DS-UW – 1
Nr strony:

PRZEKRÓJ KONSTRUKCYJNY WŁĄCZENIA DROGI GMINNEJ Nr 291404W DO DROGI POWIATOWEJ NR 2911W ZAGROBA - DROBIN

Przekrój w osi włączenia drogi

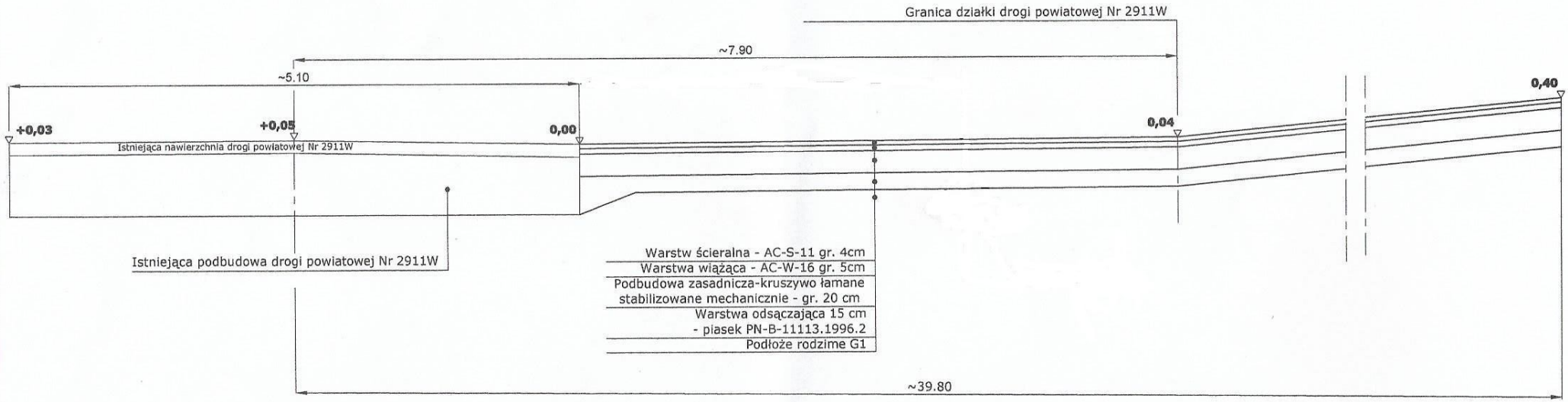

ZARZĄD DRÓG POWIATOWYCH w PŁOCKU
09-400 Płock, ul. Bielska 57a
Załącznik nr 2 z 4
do pisma z dnia 04.03.2021
Nr: ZDP.T. 430/25/2021

DYREKTOR
Zarządu Dróg Powiatowych
w Płocku
mgr inż. Marcin Błaszczyk

Inwestor:	WÓJT GMINY STAROŹREBY 09-440 STAROŹREBY ul. PŁOCKA 18				
Tytuł projektu	BUDOWA DROGI GMINNRJ NR 291404W DĄBRUSK _ STAROŹREBY NA TERENIE GMINY STAROŹREBY				
Tytuł rysunku	PRZEKRÓJ KONSTRUKCYJNY WŁACZENIA DROGI GMINNEJ NR 291404W DO DROGI POWIATOWEJ NR 2911W ZAGROBA – DROBIN				
	Nazwisko	Specjalność	Nr upr.	Podpis	
Projektował					
Sprawdził					
Opracował	mgr inż. Tomasz Górgoń				

PRACOWNIA PROJEKTOWA
PROFIL
IZABELA FRĄCKIEWICZ
09-402 Płock ul. J.Kwiatka 36 lok.11
tel. 693 137 985 tel./fax. 24 365 66 11

Nr projektu:	DS/2021	Nr rysunku:	DS–UW–1.1
Data:	02.2021		
Branża:	drogowa	Nr strony:	
Skala:	1 : 50		

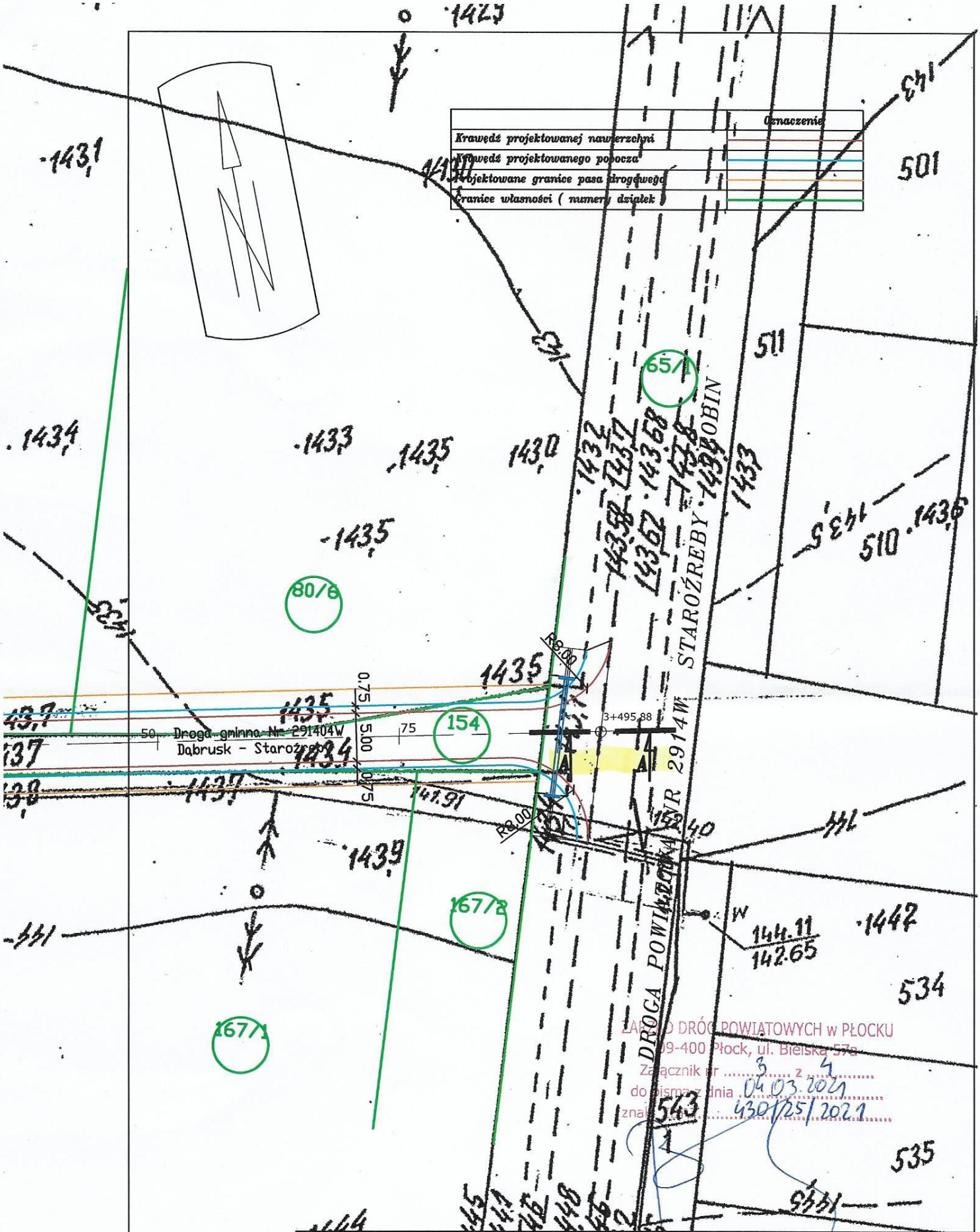

ZARZĄD DRÓG POWIATOWYCH w PŁOCKU
09-400 Płock, ul. Bielska 57a
Załącznik nr 3 z 4
do pisma z dnia 04.03.2021
znak: 543 4301/25/2021

Inwestor:	WÓJT GMINY STAROŹREBY 09-410 STAROŹREBY ul. PŁOCKA 18				
Tytuł projektu	BUDOWA DRÓGI GMINNEJ NR 291404W DĄBRUSK – STAROŹREBY NA TERENIE GMINY STAROŹREBY				
Tytuł rysunku	PLAN SYTUACYJNY				
	Nazwisko	Specjalność	Nr uprawnień	Podpis	
Projektował					
Sprawdził					
Opracował	mgr inż. Tomasz Gorgoń				

PRACOWNIA PROJEKTOWA
PROFIL
ELŻBIETA FRĄCKIEWICZ
ul. J.Kwiatka 36 lok.11
tel. 695 15 76 85 tel./fax 24 365 66 11

Nr projektu:	DS/2021
Nr rysunku:	DS–UW –2
Data:	02.2021
Branża:	drogowa
Nr strony:	
Skala:	1 : 500

PRZEKRÓJ KONSTRUKCYJNY WŁĄCZENIA DROGI GMINNEJ Nr 291404W DO DROGI POWIATOWEJ NR 2914W STAROŹREBY - DROBIN

Przekrój w osi włączenia drogi

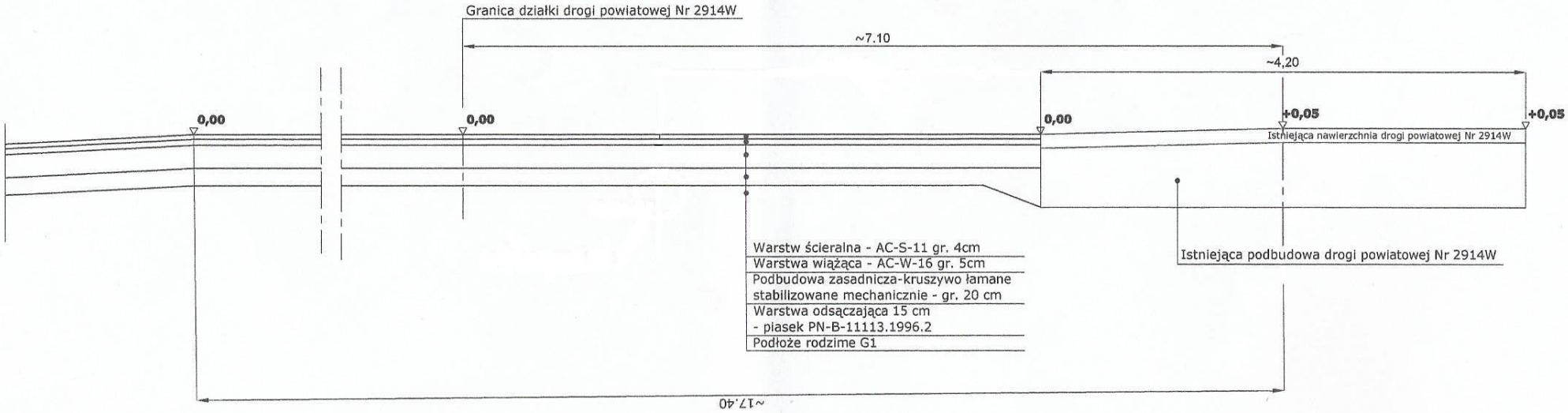

ZARZĄD DRÓG POWIATOWYCH w PŁOCKU
09-400 Płock, ul. Bielska 57a
Załącznik nr 4 z 4
do pisma z dnia 04.03.2021
znak: ZDP.T. 430/25/2021

DYREKTOR
Zarządu Dróg Powiatowych
w Płocku
mgr inż. Marcin Błaszczyk

Inwestor:	WÓJT GMINY STAROŹREBY 09-440 STAROŹREBY ul. PŁOCKA 18				
Tytuł projektu	BUDOWA DROGI GMINNRJ NR 291404W DĄBRUSK _ STAROŹREBY NA TERENIE GMINY STAROŹREBY				
Tytuł rysunku	PRZEKRÓJ KONSTRUKCYJNY WŁĄCZENIA DROGI GMINNEJ NR 291404W DO DROGI POWIATOWEJ NR 2914W STAROŹREBY – DROBIN				
	Nazwisko	Specjalność	Nr upr.	Podpis	
Projektował					
Sprawdził					
Opracował	mgr inż. Tomasz Górgoń				

PRACOWNIA PROJEKTOWA
PROFIL
IZABELA FRĄCKIEWICZ
09-402 Płock ul. J.Kwiatka 36 lok.11
tel. 693 137 985 tel./fax. 24 365 66 11

Nr projektu:	DS/2021	Nr rysunku:	DS–UW–2.1
Data:	02.2021		
Branża:	drogowa	Nr strony:	
Skala:	1 : 50		

Państwowe
Gospodarstwo Wodne
Wody Polskie

WA.ZZI.1.521.240.2021.MW

Ciechanów, dnia 22 marca 2021 r.

Pracownia Projektowa „PROFIL"
Izabela Frąckiewicz
ul. Kwiatowa 36 lok. 11
09-400 Płocka

Dotyczy: inwestycji związanej z budową drogi gminnej Nr 291404W Dąbrusk – Staroźreby na terenie gminy Staroźreby.

W odpowiedzi na pismo z dnia 18.02.2021 r. (wpłynęło dnia 22.02.2021 r.), znak: SD/O/05/2021, Państwowe Gospodarstwo Wodne Wody Polskie Zarząd Zlewni w Ciechanowie informuje, że na terenie objętym inwestycją związaną z budową drogi gminnej Nr 291404W Dąbrusk – Staroźreby, którą przedstawiono na załączonych do wniosku planach sytuacyjnych, nie występują urządzenia melioracji wodnych, figurujące w ewidencji melioracji wodnych oraz zmeliorowanych gruntów prowadzonej zgodnie z art. 196 ust. 14 ustawy z dnia 20 lipca 2017 r. – Prawo wodne (Dz. U. z 2020 r., poz. 310 ze zm.) przez PGW Wody Polskie.

DYREKTOR
Janusz Prusiński

Otrzymują:
1. Adresat
2. Aa

Państwowe Gospodarstwo Wodne Wody Polskie
Zarząd Zlewni w Ciechanowie
ul. Powstańców Warszawskich 11, 06-400 Ciechanów
tel.: +48 (23) 67 42 450 | faks: +48 (23) 67 42 4 51 | e-mail: zz-ciechanow@wody.gov.pl
www.wody.gov.pl

Państwowe
Gospodarstwo Wodne
Wody Polskie

Włocławek, dn.02.03.2021 r.

WA.ZPU.7.521.82.2021.MG

Pracownia Projektowa PROFIL
/adres do korespondencji/
Tomasz Górgoń
ul. Chopina 64 m. 67
09-407 Płock

Dotyczy: uzgodnienia budowy drogi gminnej nr 291404W Dąbrusk – Staroźreby, gmina Staroźreby

W odpowiedzi na pismo nr SD/O/03/2021 z dnia 15.02.2021 r. Państwowe Gospodarstwo Wodne Wody Polskie Zarząd Zlewni we Włocławku informuje, że obszar wskazany na załączniku mapowym stanowiącym projekt zagospodarowania budowy drogi gminnej Dąbrusk – Staroźreby, gm. Staroźreby nie figuruje w ewidencji melioracji wodnych prowadzonej zgodnie z art. 196 ust. 14 ustawy Prawo wodne (t. j. Dz. U. z 2020 r., poz. 310 ze zm.). Wobec powyższego planowana inwestycja nie koliduje z urządzeniami melioracji wodnych.

Z-CA DYREKTORA
Tomasz Pokroński

Otrzymują:
1. Adresat / za potwierdzeniem odbioru /
2. a/a

Do wiadomości:
1. PGW WP Nadzór Wodny w Sierpcu

Państwowe Gospodarstwo Wodne Wody Polskie
Zarząd Zlewni we Włocławku
ul. Okrzei 74A, 87-800 Włocławek
tel.: +48 54 230 20 34
e-mail: zz-wloclawek@wody.gov.pl
www.wody.gov.pl

Ciechanów, 5 listopada 2021 r.

Państwowe
Gospodarstwo Wodne
Wody Polskie

Dyrektor
Zarządu Zlewni
w Ciechanowie

WA.ZUZ.1.4210.276.2021.MG

DECYZJA

Na podstawie art. 389 pkt 6 w związku z art. 17 ust. 1 pkt 4, art. 393 ust. 4, art. 397 ust. 3 pkt 2, art. 400 ust. 6 i 8, art. 403 ust. 1 i 2, art. 407 ust. 1 i 2 ustawy Prawo wodne z dnia 20 lipca 2017 r., (Dz. U. z 2021 r., poz. 624 ze zm.) i art. 104 ustawy z dnia 14 czerwca 1960 roku - Kodeks postępowania administracyjnego (Dz. U. z 2021 r., poz. 735),

po rozpatrzeniu

wniosku Wójta Gminy Staroźreby, ul. Płocka 18, 09-440 Staroźreby działającego przez pełnomocnika Pana Tomasza Górgonia w sprawie udzielenia pozwolenia wodnoprawnego na likwidację i wykonanie urządzeń wodnych – rowów przydrożnych wraz z przebudową rowu przydrożnego polegającą na wykonaniu przepustu w pasie drogi powiatowej nr 2928W na dz. nr 20, 21, 22, 23, 24, 29, 30 w obrębie Stoplin, gmina Staroźreby, na dz. nr 2, 7, 8, 12, 13, 17, 18, 22, 26, 29, 33, 36, 39, 40, 42, 43, 47/1, 52/1, 56/2, 68/1, 93, 101 w obrębie Staroźreby Nowe, gmina Staroźreby oraz na dz. nr 65/1 w obrębie Staroźreby, gmina Staroźreby, powiat płocki, woj. mazowieckie w ramach realizacji inwestycji pn.: „Budowa drogi gminnej nr 291404W Dąbrusk – Staroźreby na terenie Gminy Staroźreby".

orzekam:

I. Udzielić pozwolenia wodnoprawnego dla Wójta Gminy Staroźreby, ul. Płocka 18, 09-440 Staroźreby na likwidację urządzeń wodnych – rowów przydrożnych w ciągu drogi gminnej nr 291404W na działkach nr 2, 7, 8, 12, 13, 17, 18, 22, 40, 42, 43, 47/1, 52/1, 56/2, 68/1, 93, 101 w obrębie Staroźreby Nowe, gmina Staroźreby oraz na działkach nr 21, 22, 23, 24, 29, 30 w obrębie Stoplin, gmina Staroźreby, powiat płocki, woj. mazowieckie wg poniższej tabeli:

Zestawienie rowów drogowych						
Kilometr drogi / oznaczenie	Strona drogi	Długość [m]	Szerokość w skarpie [m]	Głębokość [cm]	Współrzędne geodezyjne początku	Współrzędne geodezyjne końca
1+381,94 – 1+443,97	Prawa	62,03	1,35 – 1,80	13 – 18	X: 5834787,70 Y: 7429099,86	X: 5834758,58 Y: 7429155,38
1+759,59 – 1+848,55		43,15	2,00 – 2,60	9 - 34	X: 5834620,72 Y: 7429438,73	X: 5834592,32 Y: 7429523,62
1+878,92 – 1+903,72		24,80	2,20 – 2,40	34 - 43	X: 5834577,85 Y: 7429550,36	X: 5834564,97 Y: 7429571,44

2+003,11 – 2+022,56		19,45	1,30	10 – 20	X: 5834507,05 Y: 7429651,81	X: 5834495,28 Y: 7429667,29
1+090,66 – 1+136,89	Lewa	46,23	1,10 – 1,50	27 – 33	X: 5834916,95 Y: 7428838,80	X: 5834896,94 Y: 7428880,47
1+141,04 – 1+166,51		25,47	1,50 – 2,00	22 – 31	X: 5834195,25 Y: 7428884,28	X: 5834884,49 Y: 7428907,42
1+186,00 – 1+284,79		98,79	2,00 – 2,70	20 – 33	X: 5834875,90 Y: 7428924,85	X: 5834833,79 Y: 7429013,88
1+288,95 – 1+364,78		75,83	2,40 – 3,30	48 – 60	X: 5834831,31 Y: 7429017,73	X: 5834799,37 Y: 7429086,42
1+369,12 – 1+439,51		70,39	2,30 – 2,50	24 – 34	X: 5834797,44 Y: 7429090,31	X: 5834766,89 Y: 7429153,72
1+444,83 – 1+520,61		75,78	2,10 – 2,50	24 – 35	X: 5834476,42 Y: 7429158,38	X: 5834731,65 Y: 7429226,76
1+525,04 – 1+595,20		70,16	2,40 – 2,50	20 – 37	X: 5834729,43 Y: 7429230,61	X: 5834698,89 Y: 7429293,77
1+600,38 – 1+665,03		64,65	2,20 – 2,50	19 – 60	X: 5834696,66 Y: 7429298,44	X: 5834668,66 Y: 7429356,77
1+708,90 – 1+845,34		136,44	1,90 – 2,70	5 – 41	X: 5834649,69 Y: 7429396,29	X: 5834597,89 Y: 7429522,66
1+867,15 – 1+977,00		109,85	2,10 – 2,50	11 – 36	X: 5834589,34 Y: 7429542,69	X: 5834528,14 Y: 7429635,04
2+160,37 – 2+202,19		41,82	1,30 – 3,00	15 – 33	X: 5834416,29 Y: 7429780,16	X: 5834393,79 Y: 7429814,93
2+205,37 – 2+224,59		19,22	1,80 – 2,90	38	X: 5834392,52 Y: 7429817,81	X: 5834388,97 Y: 7429836,70

II. Udzielić pozwolenia wodnoprawnego dla Wójta Gminy Staroźreby, ul. Płocka 18, 09-440 Staroźreby na wykonanie urządzeń wodnych – rowów przydrożnych w ciągu drogi gminnej nr 291404W na działkach nr 2, 7, 8, 12, 17, 22, 26, 29, 33, 36, 39, 42, 47/1, 52/1, 56/2, 68/1, 93 w obrębie Staroźreby Nowe, gmina Staroźreby oraz na działkach nr 20, 21, 22, 23, 24, 29, 30 w obrębie Stoplin, gmina Staroźreby, powiat płocki, woj. mazowieckie wg poniższych tabeli:

Zestawienie rowów drogowych						
Kilometr drogi / oznaczenie	**Strona drogi**	**Długość [m]**	**Rzędna początku [m n.p.m.]**	**Rzędna końca [m n.p.m.]**	**Współrzędne geodezyjne początku**	**Współrzędne geodezyjne końca**
1+373,43 – 1+437,00	Prawa	63,57	147,80	147,73	X: 5834789,97 Y: 7429091,50	X: 5834762,52 Y: 7429148,84
1+760,69 – 1+852,47		91,78	147,13	147,22	X: 5834624,79 Y: 7429447,81	X: 5834586,08 Y: 7429525,03
1+891,79 – 1+918,64		26,85	147,30	147,22	X: 5834569,14 Y: 7429560,22	X: 5834555,57 Y: 7429583,01
2+002,96 – 2+023,82		20,86	146,90	146,83	X: 5834505,19 Y: 7429650,18	X: 5834492,49 Y: 7429666,74
1+066,84 – 1+129,94	Lewa	63,10	149,11	148,59	X: 5834930,67 Y: 7428818,97	X: 5834903,41 Y: 7428875,88
1+137,67 – 1+145,13		7,46	148,50	148,45	X: 5834900,07 Y: 7428882,84	X: 5834896,85 Y: 7428889,57
1+152,62 – 1+160,02		7,40	148,37	148,3	X: 5834893,93 Y: 7428895,65	X: 5834890,38 Y: 7428903,02
1+167,04 – 1+175,35		8,31	148,24	148,18	X: 5834886,97 Y: 7428910,03	X: 5834883,68 Y: 7428916,80

1+182,16 – 1+282,37	Lewa	100,21	148,16	147,98	X: 5834880,70 Y: 7428922,91	X: 5834836,83 Y: 7429013,01
1+290,32 – 1+362,98		72,66	147,96	147,82	X: 5834833,38 Y: 7429020,15	X: 5834802,01 Y: 7429085,69
1+370,79 – 1+435,26		64,77	147,80	147,68	X: 5834798,64 Y: 7429092,72	X: 5834770,80 Y: 7429150,87
1+446,43 – 1+519,00		71,57	147,66	147,69	X: 5834765,98 Y: 7429160,95	X: 5834734,64 Y: 7429226,41
1+526,68 – 1+593,86		67,18	147,70	147,77	X: 5834731,32 Y: 7429233,33	X: 5834702,69 Y: 7429294,05
1+601,53 – 1+653,20		51,67	147,78	147,70	X: 5834699,46 Y: 7429301,01	X: 5834677,67 Y: 7429347,86
1+660,37 – 1+692,77		32,40	147,65	147,59	X: 5834674,65 Y: 7429354,36	X: 5834660,98 Y: 7429383,74
1+703,08 – 1+750,75		47,67	147,43	147,19	X: 5834656,64 Y: 7429393,09	X: 5834636,54 Y: 7429436,31
1+757,92 – 1+841,36		83,44	147,18	147,19	X: 5834633,52 Y: 7429442,82	X: 5834498,34 Y: 7429518,48
1+848,30 – 1+974,83		126,53	147,21	146,99	X: 5834595,37 Y: 7429524,75	X: 5834528,90 Y: 7429632,90
2+160,37 – 2+199,29		38,92	146,38	146,29	X: 5834417,23 Y: 7429780,81	X: 5834396,88 Y: 7429813,28
2+206,02 – 2+228,88		22,86	146,29	146,21	X: 5834393,99 Y: 7429819,17	X: 5834386,76 Y: 7429840,39

Parametry rowów			
Strona drogi	Szerokość dna [m]	Głębokość [m]	Nachylenie skarp
Prawa	0,30 – 0,40	0,50	1 : 1,5
Lewa	0,30 – 0,40	0,50	1 : 1,5

III. Udzielić pozwolenia wodnoprawnego dla Wójta Gminy Staroźreby, ul. Płocka 18, 09-440 Staroźreby na przebudowę rowu przydrożnego polegającą na wykonaniu przepustu pod skrzyżowaniem drogi gminnej z drogą powiatową nr 2928W na działce nr 65/1 w obrębie Staroźreby, gmina Staroźreby, powiat płocki, woj. mazowieckie wg poniższej tabeli:

Parametry przepustu					
Średnica [mm]	Długość [m]	Rzędna wlotu [m n.p.m.]	Rzędna wylotu [m n.p.m.]	Współrzędne początku	Współrzędne końca
400	12,70	143,25	143,20	X: 5834393,99 Y: 7429819,17	X: 5834386,76 Y: 7429840,39

IV. Zobowiązać Zakład: Wójta Gminy Staroźreby do:

a) utrzymania w należytym stanie technicznym urządzeń wodnych przez cały okres ich eksploatacji, dokonywania niezbędnych zabiegów konserwacyjnych i napraw,

b) ponoszenia odpowiedzialności w przypadku wyrządzenia szkód w związku z niewłaściwym wykonywaniem pozwolenia wodnoprawnego,

c) zgłoszenia posiadanych urządzeń wodnych Wodom Polskim – RZGW w Warszawie, w celu wpisania do systemu informacyjnego gospodarowania wodami w terminie 60 dni od dnia przystąpienia do użytkowania tych urządzeń zgodnie z art. 331 ust. 3 ustawy Prawo wodne.

V. Pozwolenie wodnoprawne nie rodzi praw do nieruchomości i urządzeń wodnych koniecznych do jego realizacji oraz nie narusza prawa własności i uprawnień osób trzecich przysługujących wobec tych nieruchomości i urządzeń.

VI. Wnioskodawcy, który nie uzyskał praw do nieruchomości lub urządzeń koniecznych do realizacji pozwolenia wodnoprawnego, nie przysługuje roszczenie o zwrot nakładów poniesionych w związku z otrzymaniem pozwolenia.

VII. Zastrzega się, że nieprzestrzeganie warunków niniejszego pozwolenia może spowodować jego cofnięcie lub ograniczenie bez prawa do odszkodowania.

VIII. Pozwolenie wodnoprawne wygasa, jeżeli nie zostanie rozpoczęte wykonywanie ww. urządzeń wodnych w terminie 6 lat od dnia, w którym pozwolenie wodnoprawne stało się ostateczne.

UZASADNIENIE

Wnioskiem z dnia 17 września 2021 r., Wójt Gminy Staroźreby, ul. Płocka 18, 09-440 działający przez pełnomocnika Pana Tomasza Górgonia wystąpił z wnioskiem do Dyrektora Zarządu Zlewni w Ciechanowie w sprawie udzielenia pozwolenia wodnoprawnego na likwidację i wykonanie urządzeń wodnych – rowów przydrożnych wraz z przebudową rowu przydrożnego polegającą na wykonaniu przepustu w pasie drogi powiatowej nr 2928W na dz. nr 20, 21, 22, 23, 24, 29, 30 w obrębie Stoplin, gmina Staroźreby, na dz. nr 2, 7, 8, 12, 13, 17, 18, 22, 26, 29, 33, 36, 39, 40, 42, 43, 47/1, 52/1, 56/2, 68/1, 93, 101 w obrębie Staroźreby Nowe, gmina Staroźreby oraz na dz. nr 65/1 w obrębie Staroźreby, gmina Staroźreby, powiat płocki, woj. mazowieckie w ramach realizacji inwestycji pn.: „Budowa drogi gminnej nr 291404W Dąbrusk – Staroźreby na terenie Gminy Staroźreby".

Do wniosku przedłożone zostały:

1) Operat wodnoprawny na likwidację rowów przydrożnych oraz wykonanie i przebudowę rowów przydrożnych opracowany we wrześniu 2021 r.
2) Opis prowadzenia zamierzonej działalności niezawierający określeń specjalistycznych.
3) Decyzja stwierdzająca brak potrzeby przeprowadzania oceny oddziaływania na środowisko z dnia 20.04.2021 r., wydana przez Wójta Gminy Staroźreby.
4) Uproszczone wypisy z rejestru gruntów dla działek objętych pozwoleniem wodnoprawnym.
5) Pełnomocnictwo dla Pana Tomasza Górgonia do reprezentowania Wnioskodawcy.

Po przeanalizowaniu akt sprawy organ wezwał Wnioskodawcę przez pełnomocnika do przedłożenia brakujących dokumentów i informacji, co zostało spełnione w wyznaczonym terminie.

Przedłożony operat wodnoprawny, został sporządzony zgodnie z wymogami zawartymi w art. 409 ust. 1, ust. 2 ustawy Prawo wodne (Dz. U. z 2021 r., poz. 624 ze zm.).

Zgodnie z art. 61 § 1 i 4 oraz 10 § 1 Kpa w dniu 8 października 2021 r., zawiadomiono Wnioskodawcę przez pełnomocnika o wszczęciu postępowania administracyjnego w przedmiotowej sprawie. Na podstawie art. 401 ust. 3 ustawy Prawo wodne powiadomiono pozostałe strony postępowania w drodze obwieszczeń. Ponadto w oparciu o art. 400 ust. 7 ustawy Prawo wodne o toczącym się postępowaniu administracyjnym poinformowano także opinię publiczną poprzez umieszczenie Obwieszczenia Dyrektora Zarządu Zlewni w Ciechanowie na tablicy ogłoszeń Zarządu Zlewni w Ciechanowie i na stronie internetowej Biuletynu Informacji Publicznej Państwowego Gospodarstwa Wodnego Wody Polskie, a także na tablicy ogłoszeń Urzędu Gminy Staroźreby oraz Starostwa Powiatowego w Płocku. W przewidzianym terminie nie wniesiono uwag i zastrzeżeń.

W oparciu o posiadane akta sprawy tutejszy organ stwierdził co następuje. Wnioskodawca w ramach przedsięwzięcia polegającego na budowie drogi gminnej nr 291404W relacji Dąbrusk – Staroźreby na terenie Gminy Staroźreby na odcinku o długości ok. 3,5 km dokona częściowej likwidacji rowów drogowych wraz z wykonaniem nowych w ciągu drogi. W ramach inwestycji zostanie przebudowany rów przydrożny w ciągu drogi powiatowej nr 2928W poprzez wykonanie przepustu o średnicy 400 mm i długości 12,70 m.

W miejscu planowanej inwestycji nie występują formy ochrony przyrody utworzone lub ustanowione na podstawie ustawy z dnia 16 kwietnia 2004 roku o ochronie przyrody (Dz.U. 2021 r., poz. 1098).

Zgodnie z art. 389 pkt 6 ustawy Prawo wodne przedmiotowa inwestycja wymaga uzyskania pozwolenia wodnoprawnego. Punkt V decyzji został napisany na podstawie art. 393 ust. 4, pozostała część sentencji w oparciu o art. 403 ust. 1 i 2 ustawy Prawo wodne.

Stosownie do art. 414 ust. 1 pkt 4 ustawy Prawo wodne pozwolenie wodnoprawne wygasa, jeżeli Zakład nie rozpoczął wykonywania urządzeń wodnych w terminie 6 lat od dnia, w którym pozwolenie wodnoprawne na wykonanie tych urządzeń stało się ostateczne.

Niniejsza decyzja nie zwalnia z obowiązku uzyskania innych wymaganych prawem decyzji i zezwoleń.

Nałożone na Zakład obowiązki mają na celu zapewnienie realizacji przedsięwzięcia zgodnie z przepisami prawa, zminimalizowanie jego wpływu na środowisko i zabezpieczenie interesów stron.

Biorąc powyższe pod uwagę orzeczono jak w sentencji.

Pouczenie

Od niniejszej decyzji służy stronie prawo wniesienia odwołania do Dyrektora Regionalnego Zarządu Gospodarki Wodnej w Warszawie za pośrednictwem Dyrektora Zarządu Zlewni w Ciechanowie w terminie 14 dni od daty jej otrzymania.

Zgodnie z art. 127a Kpa w trakcie biegu terminu do wniesienia odwołania strona może zrzec się prawa do wniesienia odwołania wobec organu administracji publicznej, który wydał decyzję. Z dniem doręczenia organowi administracji publicznej oświadczenia o zrzeczeniu się prawa do wniesienia odwołania przez ostatnią ze stron postępowania, decyzja staje się ostateczna i prawomocna.

Stosownie do przepisu art. 130 § 4 ustawy Kpa decyzja podlega wykonaniu przed upływem terminu do wniesienia odwołania, jeżeli jest zgodna z żądaniem wszystkich stron lub jeżeli wszystkie strony zrzekły się prawa do wniesienia odwołania.

Za wydanie pozwolenia wodnoprawnego uiszczono opłatę w wysokości 230,05 zł, zgodnie z art. 398 ust. 3 ustawy z dnia 20 lipca 2017 r., Prawo wodne (Dz. U. z 2021 r., poz. 624 ze zm.).

PAŃSTWOWE GOSPODARSTWO WODNE WODY POLSKIE * 323 *

Z up. Dyrektora Zarządu Zlewni
w Ciechanowie
Katarzyna Karpińska
Kierownik Działu Zgód Wodnoprawnych

Otrzymują:

1. Strony postępowania według odrębnego wykazu
2. a/a

Ciechanów, 5 stycznia 2022 r.

Państwowe
Gospodarstwo Wodne
Wody Polskie

Dyrektor
Zarządu Zlewni
w Ciechanowie

WA.ZUZ.1.4210.276.2021.MG

ZAŚWIADCZENIE

Na podstawie art. 217 ustawy z dnia 14 czerwca 1960 r., Kodeks postępowania administracyjnego (Dz. U. z 2021 r., poz. 735) w odpowiedzi na wniosek z dnia 20 grudnia 2021 r. (data wpływu do tut. organu dnia 4 stycznia 2022 r.), Wójta Gminy Staroźreby działającego przez pełnomocnika zaświadczam, że decyzja Dyrektora Zarządu Zlewni w Ciechanowie z dnia 5 listopada 2021 r., znak: WA.ZUZ.1.4210.276.2021.MG w sprawie wydania pozwolenia wodnoprawnego na likwidację i wykonanie urządzeń wodnych – rowów przydrożnych wraz z przebudową rowu przydrożnego polegającą na wykonaniu przepustu w pasie drogi powiatowej nr 2928W na dz. nr 20, 21, 22, 23, 24, 29, 30 w obrębie Stoplin, gmina Staroźreby, na dz. nr 2, 7, 8, 12, 13, 17, 18, 22, 26, 29, 33, 36, 39, 40, 42, 43, 47/1, 52/1, 56/2, 68/1, 93, 101 w obrębie Staroźreby Nowe, gmina Staroźreby oraz na dz. nr 65/1 w obrębie Staroźreby, gmina Staroźreby, powiat płocki, woj. mazowieckie w ramach realizacji inwestycji pn.: „Budowa drogi gminnej nr 291404W Dąbrusk – Staroźreby na terenie Gminy Staroźreby" stała się ostateczna w dniu 17 grudnia 2021 r.

Niniejsze zaświadczenie wydaje się na wniosek pełnomocnika.

Zgodnie z art. 7 pkt. 3 ustawy z dnia 16 listopada 2006 r., o opłacie skarbowej (Dz. U. z 2021 r., poz. 1923 t.j.) zwolniono z opłaty skarbowej.

Z up. Dyrektora Zarządu Zlewni
w Ciechanowie
Katarzyna Karpińska
Kierownik Działu Zgód Wodnoprawnych

Otrzymują:
1. Wójt Gminy Staroźreby, ul. Płocka 18, 09-440 Staroźreby przez pełnomocnika Pana Tomasza Górgonia, ul. Chopina 64/67, 09-407 Płock
2. a/a

Włocławek, 13 grudnia 2021 r.

Państwowe
Gospodarstwo Wodne
Wody Polskie

Dyrektor
Zarządu Zlewni
we Włocławku

WA.ZUZ.7.4210.230.2021.KZ

DECYZJA

Na podstawie art. 104 ustawy z dnia 14 czerwca 1960 r. Kodeks postępowania administracyjnego (t.j. Dz.U. z 2021 r. poz. 735 ze zm.) oraz art. 16 pkt 65, art. 17 ust. 1 pkt 4, art. 389 pkt 6, art. 393 ust. 4, art. 397 ust. 3 pkt 2, art. 398 ust. 3, art. 400 ust. 6 i art. 403 ustawy z dnia 20 lipca 2017 r. Prawo wodne (t.j. Dz.U. z 2021 r. poz. 2233 ze zm.), po rozpatrzeniu wniosku Wójta Gminy Staroźreby, ul. Płocka 18, 09-440 Staroźreby, reprezentowanego przez pełnomocnika Tomasza Górgonia, z dnia 17.09.2021 r. uzupełnionego przy piśmie z dnia 2.11.2021 r.

orzekam

I. **Wydać** dla Wójta Gminy Staroźreby, ul. Płocka 18, 09-440 Staroźreby, **pozwolenie wodnoprawne** na:

1. likwidację urządzeń wodnych - rowów przydrożnych, prawostronnych, o charakterystyce określonej w Tabeli nr 1

Tabela nr 1

Lp	kilometraż drogi	lokalizacja [nr działki, obręb]	parametry	współrzędne geodezyjne likwidowanego rowu w układzie PL-ETRF2000	
				początek	koniec
1.	od km 0+250,67 do km 0+290,02	30, 31/1, 32, 33 obręb 0039 Stoplin	– długość: 39,35 m – głębokość: 8 – 23 cm – szerokość w skarpie: 1,70 – 2,30 m	X: 5833270.15 Y: 7428076.67	X: 5835253.35 Y: 7428112.25
2.	od km 0+311,25 do km 0+422,20	30, 34, 35/3 obręb 0039 Stoplin	– długość: 110,95 m – głębokość: 11-23 cm – szerokość w skarpie: 1,90 – 2,50 m	X: 5835244.31 Y: 7428131.46	X: 5835196.84 Y: 7428231.75
3.	od km 0+425,46 do km 0+445,93	30, 35/3 obręb 0039 Stoplin	– długość: 20,47 m – głębokość: 20-31 cm – szerokość w skarpie: 1,50-2,10 m	X: 5835195.55 Y: 7428234.75	X: 5835186.78 Y: 7428253.24
4.	od km 0+449,19 do km 0+512,33	30, 35/2, 35/4 obręb 0039 Stoplin	– długość: 63,14 m – głębokość: 10 cm – szerokość w skarpie: 0,8-1,10 m	X: 5835185.39 Y: 7428256.20	X: 5835158.83 Y: 7428313.48
5.	od km 0+514,76 do km 0+584,52	30, 35/2, 36, 37/1 obręb 0039 Stoplin	– długość: 69,76 m – głębokość: 13-22 cm – szerokość w skarpie: 1,9-2,1 m	X: 5835152.79 Y: 7428315.67	X: 5835127.97 Y: 7428378.75

2. wykonanie rowów przydrożnych prawostronnych, o charakterystyce określonej w Tabeli nr 2

Tabela nr 2

Lp	kilometraż drogi	lokalizacja [nr działki, obręb]	parametry	współrzędne geodezyjne rowu w układzie PL-ETRF2000	
				początek	koniec
1.	od km 0+252,07 do km 0+275,20	30, 31/1, 32 obręb 0039 Stoplin	– długość: 23,13 m – szerokość dna: 0,4 m – szerokość w koronie: 1,90 m – głębokość średnia: 0,5 m – nachylenie skarp: 1:1,5 – spadek: 0,04% – rzędna dna [początek/koniec]: 145,94 m n.p.m./145,93 m n.p.m.	X: 5835267.0355 Y: 7428076.7558	X: 5835257.0663 Y: 7428097.6422
2.	od km 0+282,47 do km 0+296,24	30, 32, 33 obręb 0039 Stoplin	– długość: 13,77 m – szerokość dna: 0,4 m – szerokość w koronie: 1,90 m – głębokość średnia: 0,5 m – nachylenie skarp: 1:1,5 – spadek:0,15% – rzędna dna [początek/koniec]: 145,93 m n.p.m./145,91 m n.p.m.	X: 5835254.0513 Y: 7428104.2415	X: 5835248.1310 Y: 7428116.6789
3.	od km 0+303,50 do km 0+385,50	33, 34 obręb 0039 Stoplin	– długość: 82 m – szerokość dna: 0,4 m – szerokość w koronie: 1,90 m – głębokość średnia: 0,5 m – nachylenie skarp: 1:1,5 – spadek:0,45 % – rzędna dna [początek/koniec]: 145,91 m n.p.m./146,28 m n.p.m.	X: 5835245.1160 Y: 7428123.2783	X: 5835210.2711 Y: 7428197.5146
4.	od km 0+393,77 do km 0+420,36	34, 35/3 obręb 0039 Stoplin	– długość: 26,59 m – szerokość dna: 0,4 m – szerokość w koronie: 1,90 m – głębokość średnia: 0,5 m – nachylenie skarp: 1:1,5 – spadek: 1,13 % – rzędna dna [początek/koniec]: 146,41 m n.p.m./ 146,71 m n.p.m.	X: 5835206.7596 Y: 7428204.9956	X: 5835195.4623 Y: 7428229.0646
5.	od km 0+427,30 do km 0+465,70	35/3 i 35/4 obręb 0039 Stoplin	– długość: 38,40 m – szerokość dna: 0,4 m – szerokość w koronie: 1,90 m – głębokość średnia: 0,5 m – nachylenie skarp: 1:1,5 – spadek: 0,29% – rzędna dna [początek/koniec]: 146,82 m n.p.m./146,71 m n.p.m.	X: 5835192.5071, Y: 7428235.3605	X: 5835176.1920 Y: 7428270.1197
6.	od km 0+472,96 do km 0+510,34	35/2 i 35/4 obręb 0039 Stoplin	– długość:37,38 m – szerokość dna: 0,4 m – szerokość w koronie: 1,90 m – głębokość średnia: 0,5 m – nachylenie skarp: 1:1,5 – spadek:1,12 % – rzędna dna [początek/koniec]: 146,69 m n.p.m./ 146,27 m n.p.m.	X: 5835173.1093 Y: 7428276.6872	X: 5835157.2276 Y: 7428310.5229

7.	od km 0+517,09 do km 0+573,11	35/2 i 36 obręb 0039 Stoplin	– długość: 56,02 m – szerokość dna: 0,4 m – szerokość w koronie: 1,90 m – głębokość średnia: 0,5 m – nachylenie skarp: 1:1,5 – spadek: 0,59% – rzędna dna [początek/koniec]: 146,27 m n.p.m./146,60 m n.p.m.	X: 5835154.3574 Y: 7428316.6378	X: 5835130.5537 Y: 7428367.3513
8.	od km 0+590,86 do km 0+615,30	37/1 i 37/2, obręb 0039 Stoplin	– długość: 24,44 m – szerokość dna: 0,4 m – szerokość w koronie: 1,90 m – głębokość średnia: 0,5 m – nachylenie skarp: 1:1,5 – spadek: 0,57% – rzędna dna [początek/koniec]: 146,71 m n.p.m./146,85 m n.p.m.	X: 5835123.0096 Y: 7428383.4237	X: 5835112.6151 Y: 7428405.5733

3. przebudowę rowu przydrożnego w pasie drogowym drogi powiatowej nr 2911W zlokalizowanego na działkach nr 145/1, 151/1 i 153/1 obręb 0009 Dąbrusk, gm. Staroźreby, poprzez wykonanie przepustu pod skrzyżowaniem projektowanej drogi gminnej nr 291404W z ww. drogą powiatową, o parametrach:
   - średnica: 400 mm
   - długość : 12,70 m
   - rzędna wlotu/wylotu: 144,80 m n.p.m./144,70 m n.p.m.
   - współrzędne geodezyjne w układzie PL-ETRF2000:
     początek – X: 5835372.3839, Y: 7427854.4148
     koniec – X: 5835383.9317, Y: 7427859.6980

II. Pozwolenie wodnoprawne zostaje wydane pod następującymi warunkami:
1. wykonania urządzeń wodnych zgodnie z operatem wodnoprawnym, obowiązującymi przepisami oraz w sposób nie zagrażający bezpieczeństwu ludzi i mienia,
2. utrzymywania w należytym stanie technicznym wykonanych urządzeń wodnych,
3. zaspokojenia ewentualnych roszczeń odszkodowawczych związanych z wydanym pozwoleniem, o ile zaistnieją takie okoliczności.

III. Pozwolenie wodnoprawne nie rodzi praw do nieruchomości i urządzeń wodnych koniecznych do jego realizacji oraz nie narusza prawa własności i uprawnień osób trzecich przysługujących wobec tych nieruchomości i urządzeń.

Uzasadnienie

Wnioskiem z dnia 17.09.2020 r. Wójt Gminy Staroźreby, ul. Płocka 18, 09-440 Staroźreby, reprezentowany przez pełnomocnika Tomasza Górgonia, wystąpił do Państwowego Gospodarstwa Wodnego Wody Polskie Zarząd Zlewni we Włocławku o wydanie pozwolenia wodnoprawnego na wykonanie urządzeń wodnych: likwidację rowów przydrożnych oraz budowę i przebudowę rowów przydrożnych przewidzianych do wykonania w ramach zadania „Budowa drogi gminnej nr 291404W Dąbrusk – Staroźreby na terenie gminy Staroźreby" na obszarze działania Zarządu Zlewni we Włocławku.

Do wniosku załączono operat wodnoprawny z września 2021 r. opracowany przez mgr inż. Tomasza Górgonia w formie opisowej i graficznej oraz w wersji elektronicznej, Decyzję Wójta Gminy Staroźreby z dnia 20.04.2021 r. znak: RROŚ.KR.6220.1.2021 ustalającą środowiskowe uwarunkowania zgody na realizację przedsięwzięcia pn. „Budowa drogi gminnej nr 291404W Dąbrusk – Staroźreby na terenie gminy Staroźreby", potwierdzenie uiszczenia opłaty za wydanie pozwolenia wodnoprawnego w kwocie 230,05 zł oraz inne dokumenty.

Pismem z dnia 13.10.2021 r. znak: WA.ZUZ.7.4210.230.2021.KZ wezwano wnioskodawcę do wniesienia uzupełnienia opłaty za wydanie pozwolenia wodnoprawnego, z uwagi na wnioskowane, w ocenie organu 3 pozwolenia wodnoprawne odrębne rodzajowo (likwidacja urządzeń wodnych, budowa urządzeń wodnych oraz przebudowa urządzeń wodnych) oraz do uzupełnienia braków formalnych we wniosku.

W piśmie z dnia 21.10.2021 r. pełnomocnik wnioskodawcy, powołując się na publikowane orzecznictwo sądowoadministracyjne wyjaśnił, że wniosek dotyczy pozwolenia wodnoprawnego tożsamego rodzajowo. Jednocześnie wskazał, że zgodnie ze stanowiskiem NSA przepisy dotyczące pobierania opłaty od pozwoleń wodnoprawnych nie są jednoznaczne, co oznacza konieczność, zgodnie z art. 7a § 1 ustawy Kodeks postępowania administracyjnego, rozstrzygania wątpliwości co do treści normy prawnej na korzyść strony. Uznając wyjaśnienia złożone przez pełnomocnika w ww. piśmie tut. organ odstąpił od wymogu uzupełnienia opłaty za wydanie pozwolenia wodnoprawnego.

Wniosek pod względem formalnym uzupełniono przy piśmie z dnia 2.11.2021 r.

Przed wydaniem niniejszej decyzji organ wypełnił zobowiązania wynikające z art. 400 ust. 7 ustawy Prawo wodne, podając informację o wszczęciu postępowania do publicznej wiadomości.

O sprawie powiadomione zostały także strony w trybie przepisów art. 49 Kodeksu postepowania administracyjnego. i art. 401 ust. 3 i 4 ustawy Prawo wodne, ponieważ liczba stron przekraczała 10. Obwieszczenie o wszczęciu postępowania zamieszczono na stronie internetowej Wód Polskich (Bip), a także wywieszono na tablicy ogłoszeń Zarządu Zlewni we Włocławku, oraz przesłano do zamieszczenia na stronie internetowej (Bip) i tablicy ogłoszeń Starostwa Powiatowego w Płocku i Urzędu Gminy Staroźreby. W terminach przewidzianych tymi pismami nikt nie wniósł uwag i zastrzeżeń do przedmiotu postępowania.

W oparciu o przedłożoną dokumentację stwierdzono, że przedsięwzięcie związane z budową drogi gminnej nr 291404W obejmuje odcinek drogowy o długości 3.506,20 km, w tym 1.057,00 km w obszarze działania Zarządu Zlewni we Włocławku (odcinek o długości 2.447,00 km znajduje się w obszarze działania Zarządu Zlewni w Ciechanowie). W ramach inwestycji, z uwagi na zły stan techniczny odcinków rowów przydrożnych oraz ich kolizję z elementami inwestycji, zaprojektowano wykonanie likwidacji istniejących rowów przydrożnych, których lokalizacja koliduje z projektowanymi elementami przedsięwzięcia oraz budowę nowych odcinków rowów przydrożnych infiltracyjnych. Inwestycja będzie realizowana w trybie przepisów ustawy z dnia 10 kwietnia 2003 r. o szczególnych zasadach przygotowania i realizacji inwestycji w zakresie dróg publicznych.

Dla inwestycji związanej z zadaniem pn. „Budowa drogi gminnej nr 291404W Dąbrusk – Staroźreby na terenie gminy Staroźreby" Wójt Gminy Staroźreby w decyzji z dnia 20.04.2021 r. znak: RROŚ.KR.6220.1.2021 ustalił środowiskowe uwarunkowania zgody na realizowanie przedsięwzięcia.

Po przeanalizowaniu dokumentacji oraz materiału zebranego w postępowaniu nie stwierdzono przeszkód do wydania pozwolenia wodnoprawnego w zakresie i na warunkach określonych w niniejszej decyzji.

Zgodnie z art. 396 ustawy z 20 lipca 2017 r. Prawo wodne niniejsze pozwolenie wodnoprawne nie narusza ustaleń:

1. Planu gospodarowania wodami na obszarze dorzecza Wisły (Dz.U. 2016 r. poz. 1911),
2. Planu zarządzania ryzykiem powodziowym dla obszaru dorzecza Wisły (Dz.U. 2016 r. poz. 1841),
3. wymagań ochrony zdrowia ludzi, środowiska, ochrony przyrody i dóbr kultury wpisanych do rejestru zabytków oraz wynikających z przepisów ww. ustawy oraz przepisów odrębnych.

Inwestycja w części realizowanej na terenie Zarządu Zlewni we Włocławku położona jest w regionie wodnym Środkowej Wisły i znajduje się na obszarze jednolitej części wód powierzchniowych RW2000172756449 o nazwie Sierpienica od źródeł do dopływu spod Drobina z dopływem spod Drobina oraz podziemnych PLGW200048. Z treści przedłożonej dokumentacji wynika, że planowane działania, polegające na wykonaniu urządzeń wodnych - rowów przydrożnych, nie będą miały negatywnego wpływu na wody powierzchniowe, w szczególności na stan tych wód i realizację celów środowiskowych dla nich określonych a także nie wystąpi ryzyko nieosiągnięcia celów środowiskowych określonych dla wyżej wymienionych jcw.

Biorąc pod uwagę powyższe orzeczono jak w sentencji.

Pouczenie

1. Zgodnie z art. 129 ustawy Kodeks postępowania administracyjnego oraz art. 14 ust. 4 ustawy Prawo wodne, od niniejszej decyzji przysługuje stronom prawo do wniesienia odwołania do Dyrektora Regionalnego Zarządu Gospodarki Wodnej w Warszawie Państwowego Gospodarstwa Wodnego Wody Polskie, ul. Zarzecze 13 B, 03-194 Warszawa, za pośrednictwem Dyrektora Zarządu Zlewni we Włocławku, w terminie 14 dni od dnia doręczenia decyzji stronom.
2. Stosownie do art. 127a ustawy Kodeks postępowania administracyjnego, w trakcie biegu terminu do wniesienia odwołania strona może zrzec się prawa do wniesienia odwołania wobec organu administracji

publicznej, który wydał decyzję. Z dniem doręczenia Dyrektorowi Zarządu Zlewni we Włocławku oświadczenia o zrzeczeniu się prawa do wniesienia odwołania przez ostatnią ze stron postępowania, decyzja staje się ostateczna i prawomocna.

3. Pozwolenie wodnoprawne wygasa jeżeli inwestor nie rozpoczął wykonywania urządzeń wodnych w terminie 6 lat od dnia, w którym pozwolenie wodnoprawne na wykonanie tych urządzeń stało się ostateczne (art. 414 ust. 1 pkt 4 ustawy Prawo wodne).

Otrzymują:

1. Wójt Gminy Staroźreby, ul. Płocka 18, 09-440 Staroźreby przez pełnomocnika Tomasza Górgonia,
2. Pozostałe strony postępowania przez obwieszczenie
3. ZUZ – a/a x 3

Na podstawie art. 398 ust. 1 pkt 3 ustawy z dn. 20 lipca 2017 r. Prawo wodne (t.j. Dz. U. 2021 r. poz. 2233 ze zm.) za wydanie niniejszej decyzji pobrano opłatę w wysokości 230,05 zł (słownie: dwieście trzydzieści złotych i 05/100 gr.)

Włocławek, 31 stycznia 2022 roku

Państwowe
Gospodarstwo Wodne
Wody Polskie

Dyrektor
Zarządu Zlewni
we Włocławku

WA.ZUZ.7.4218.7.2022.KZ

ZAŚWIADCZENIE

Na podstawie art. 217 § 2 pkt 2 ustawy z dnia 14 czerwca 1960 r. Kodeks postępowania administracyjnego (t.j. Dz. U. z 2021 r. poz. 735 ze zm.) **zaświadczam,** że decyzja Dyrektora Zarządu Zlewni we Włocławku z dnia 13.12.2021 r., znak: WA.ZUZ.7.4210.230.2021.KZ (pozwolenie wodnoprawne dotyczące realizacji zadania: „Budowa drogi gminnej nr 291404W Dąbrusk – Staroźreby na terenie gminy Staroźreby" na obszarze działania Zarządu Zlewni we Włocławku), stała się ostateczna w dniu **12.01.2022 roku.**

DYREKTOR
Piotr Felbiński

Otrzymują:
1. Wójt Gminy Staroźreby – przez pełnomocnika: Tomasz Górgoń
2. a/a

Sporządziła: Katarzyna Ziółkowska

Na podstawie art.7 ustawy z dnia 16 listopada 2006 r. o opłacie skarbowej (tekst jednolity w Dz.U. z 2021 r. poz.1923 ze zmianami) zaświadczenie zwolnione od opłaty skarbowej.

Zakład Gospodarki Komunalnej Gminy Staroźreby
Spółka z ograniczoną odpowiedzialnością
ul. Żwirki i Wigury 11, 09-440 Staroźreby
tel. 24 261-71-68
NIP 7743254598 REGON 386292466
KRS 0000845919

Staroźreby, 17.12.2021r.

Pracownia Projektowa „PROFIL"
Izabela Frąckiewicz
Ul. Kwiatka 36 lok. 11
09-400 Płock

dot. budowa drogi gminnej Nr 291404 W Dąbrusk – Staroźreby na terenie gminy Staroźreby.

W związku z planowaną budową drogi gminnej Nr 291404W Dąbrusk – Staroźreby, akceptujemy wszystkie zaproponowane uzgodnienia.

PREZES ZARZĄDU
mgr inż. Arkadiusz Mękarski

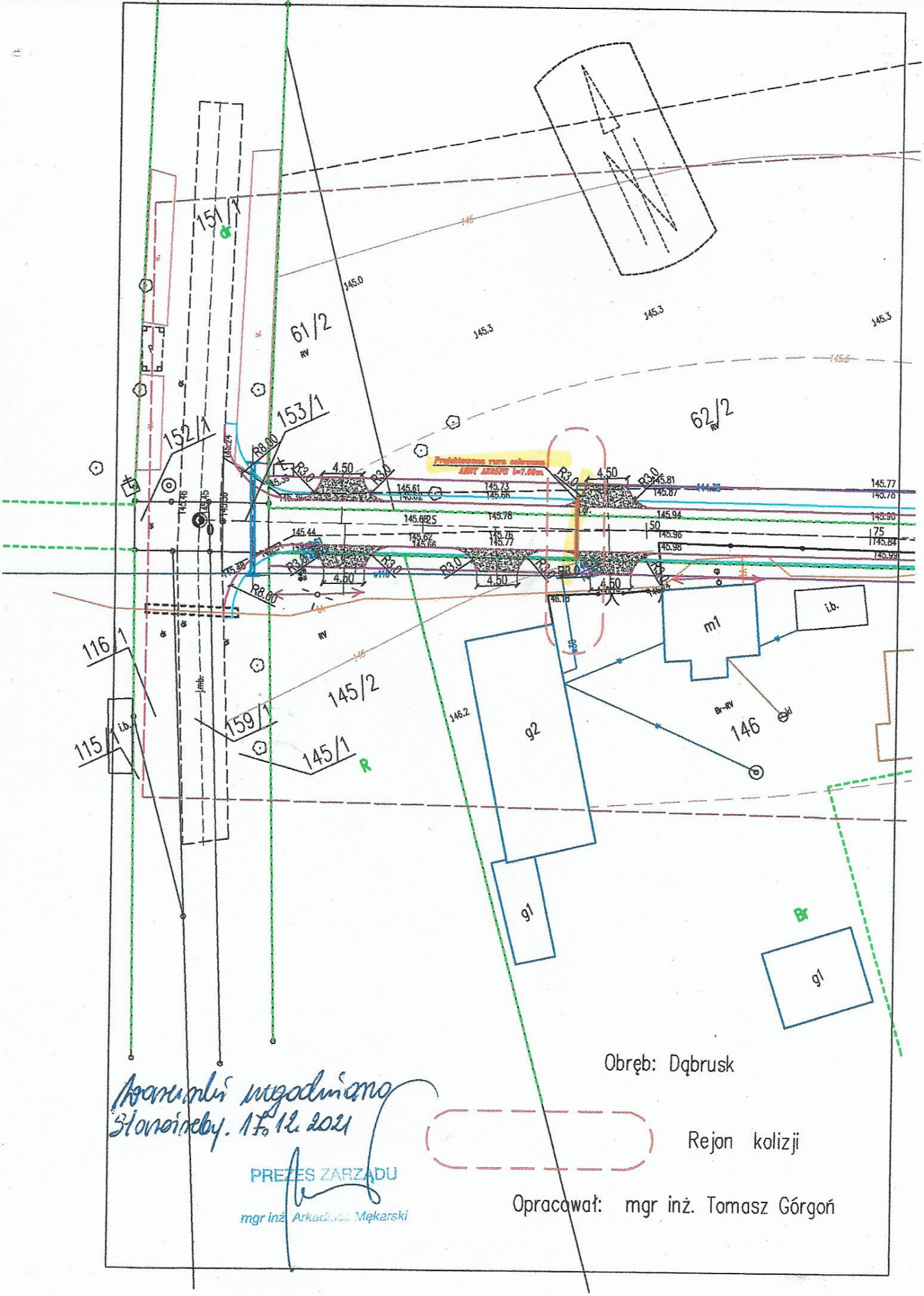
151/1
61/2
62/2
153/1
152/1
116/1
115/1
145/2
159/1
145/1
146
m1
i.b.
g2
g1
g1
Br
R3.0
4.50
R8.00
Projektowana rura osłonowa
Obręb: Dąbrusk
Rejon kolizji
Opracował: mgr inż. Tomasz Górgoń
PREZES ZARZĄDU
mgr inż. Arkadiusz Mękarski

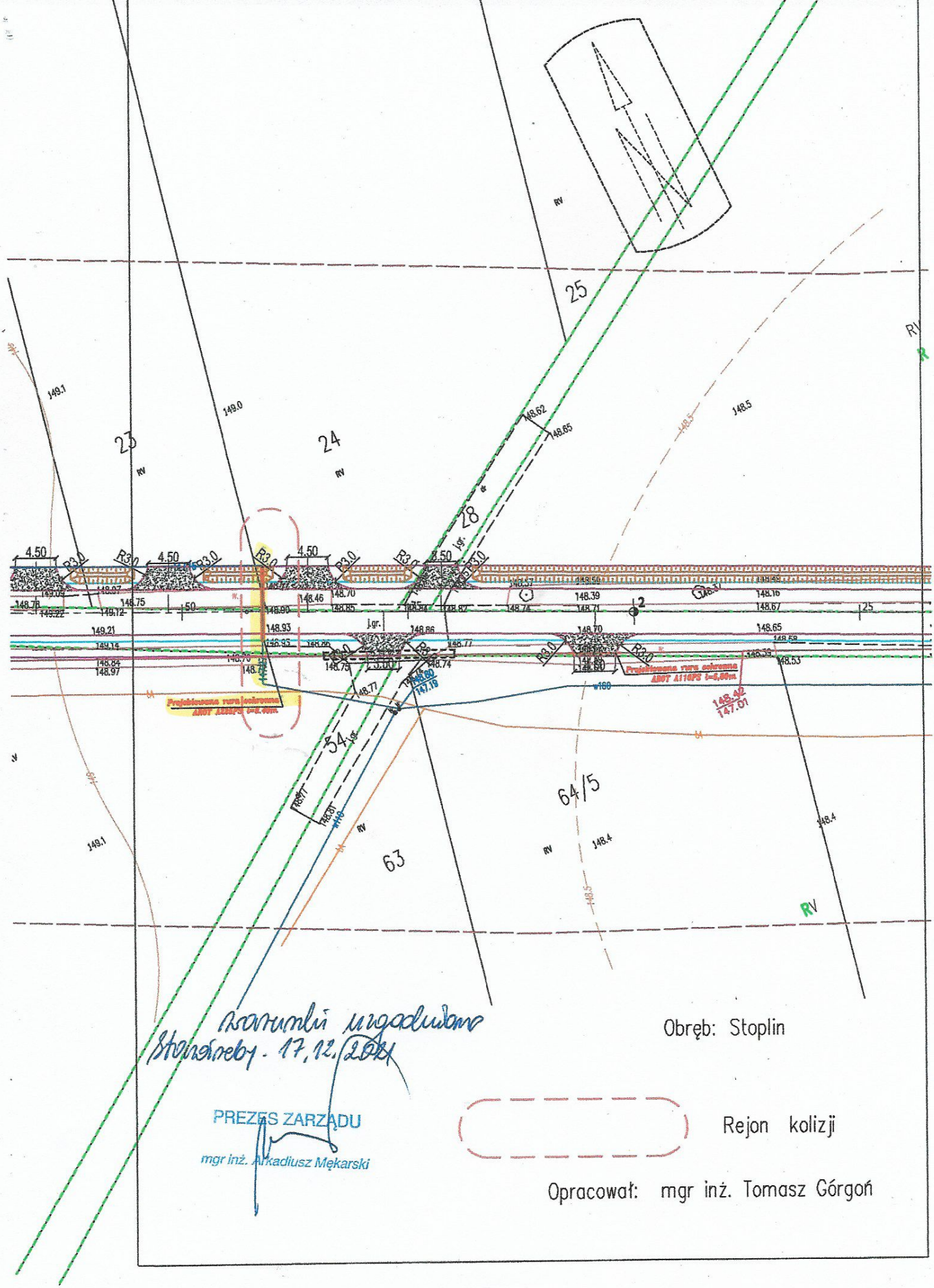

Zarumlił uzgadniano
Stoinsreby - 17.12.2021

PREZES ZARZĄDU
mgr inż. Arkadiusz Mękarski

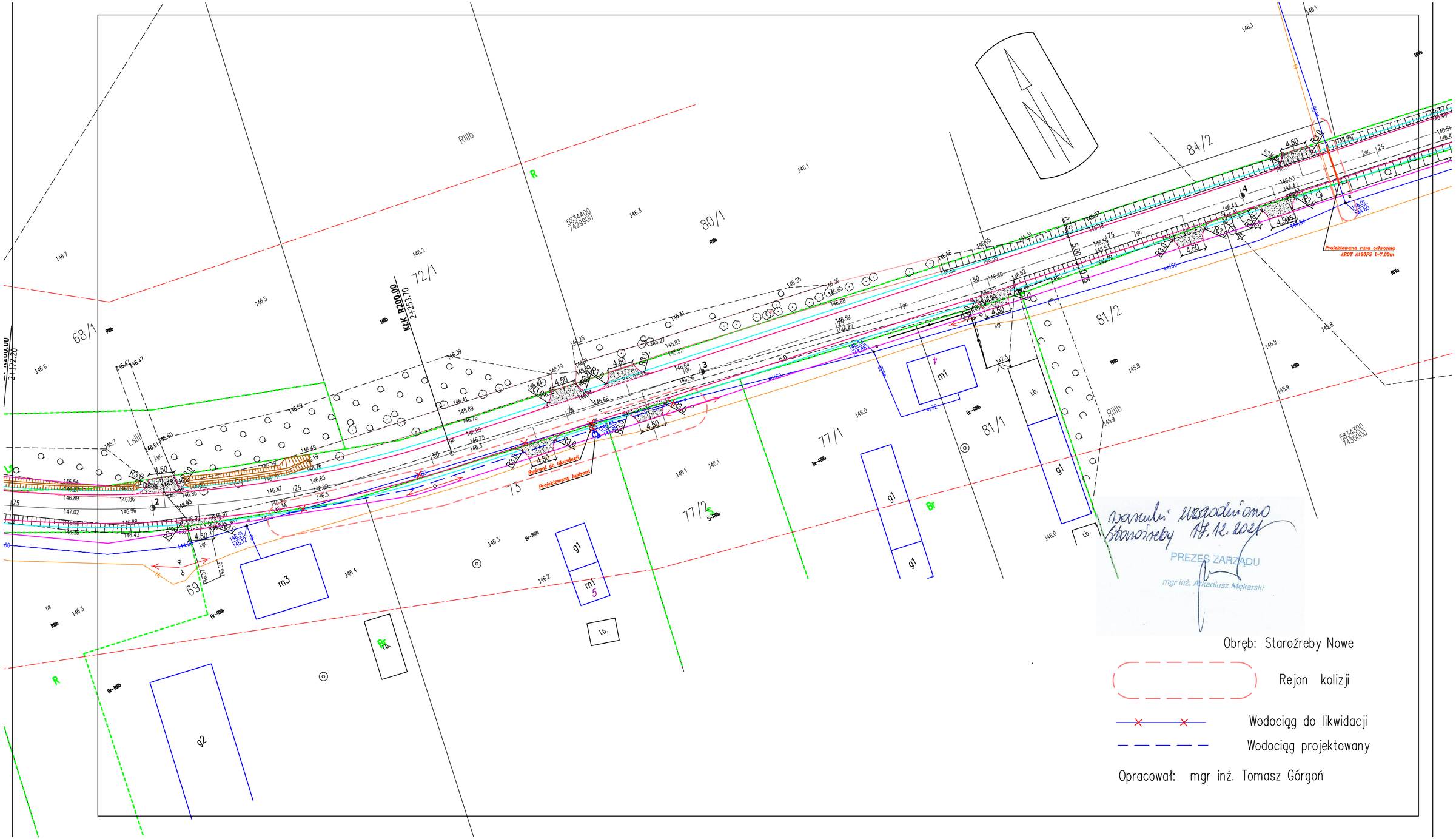
Projektowana rura ochronna
AROT A160PS L=7,00m
Projektowany hydrant
Hydrant do likwidacji
Uzgodniono
Starożreby 17.12.2021
PREZES ZARZĄDU
mgr inż. Arkadiusz Mękarski
Obręb: Starożreby Nowe
Rejon kolizji
Wodociąg do likwidacji
Wodociąg projektowany
Opracował: mgr inż. Tomasz Górgoń

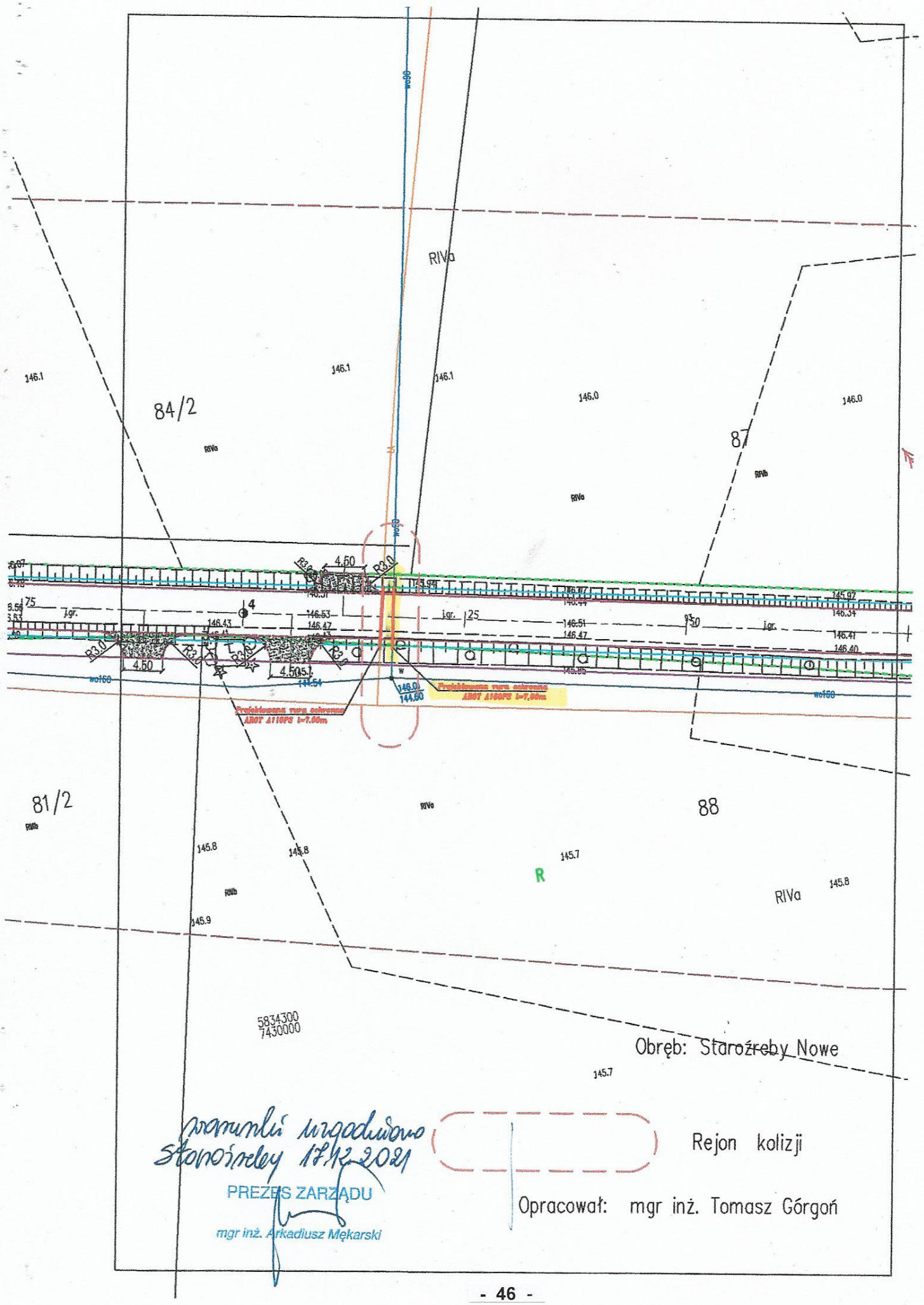
RIVa
84/2
87
88
81/2
146.1
146.0
145.8
145.7
145.9
RIVb
4.50
R3.0
5834300
7430000
Obręb: Starożreby Nowe
Rejon kolizji
Opracował: mgr inż. Tomasz Górgoń
Warunki uzgodniono
Starożreby 17.12.2021
PREZES ZARZĄDU
mgr inż. Arkadiusz Mękarski

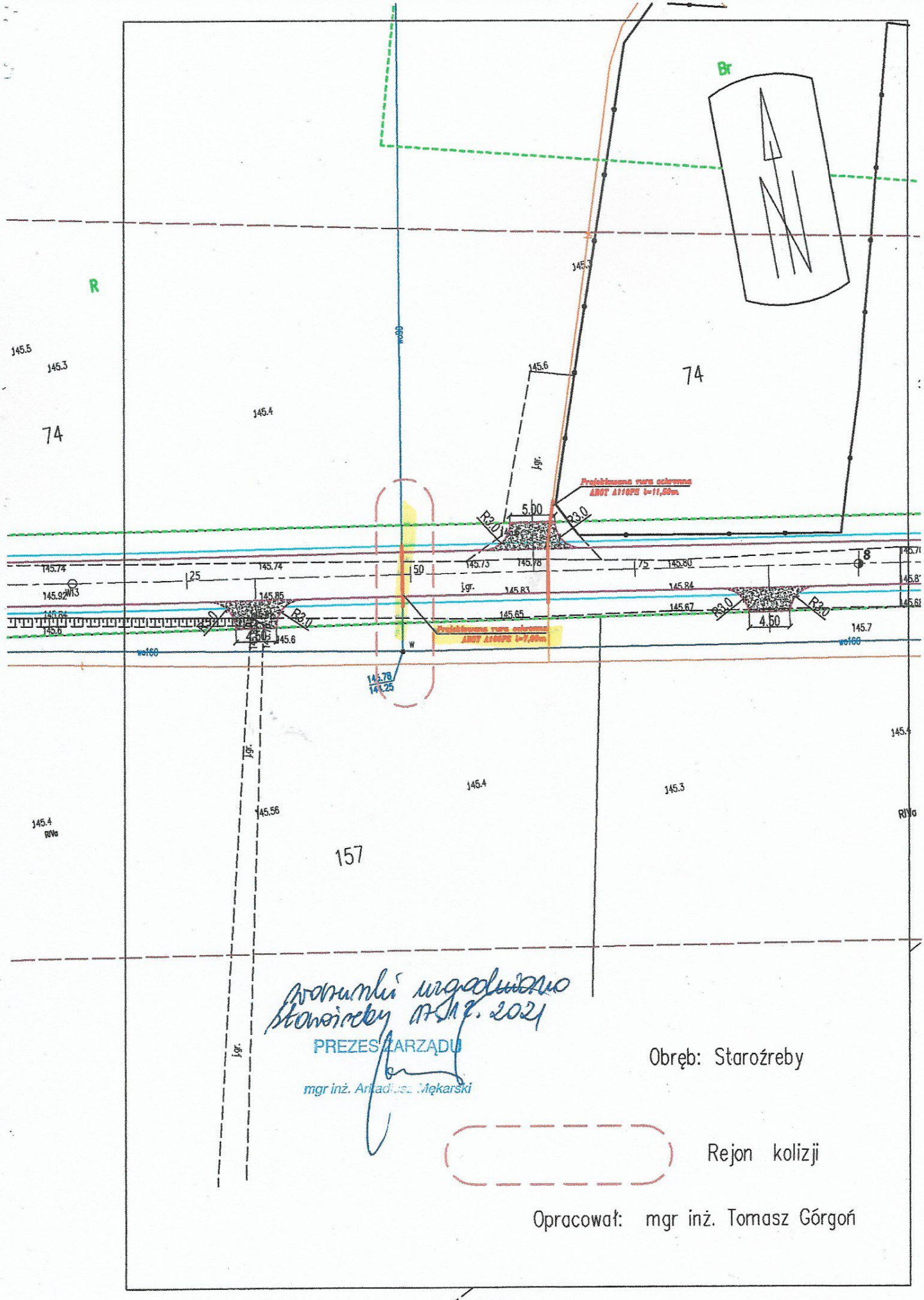

Zatwierdził uzgodniono
Starożreby dn. 14.7.2021
PREZES ZARZĄDU
mgr inż. Arkadiusz Mękarski

Obręb: Starożreby

Rejon kolizji

Opracował: mgr inż. Tomasz Górgoń

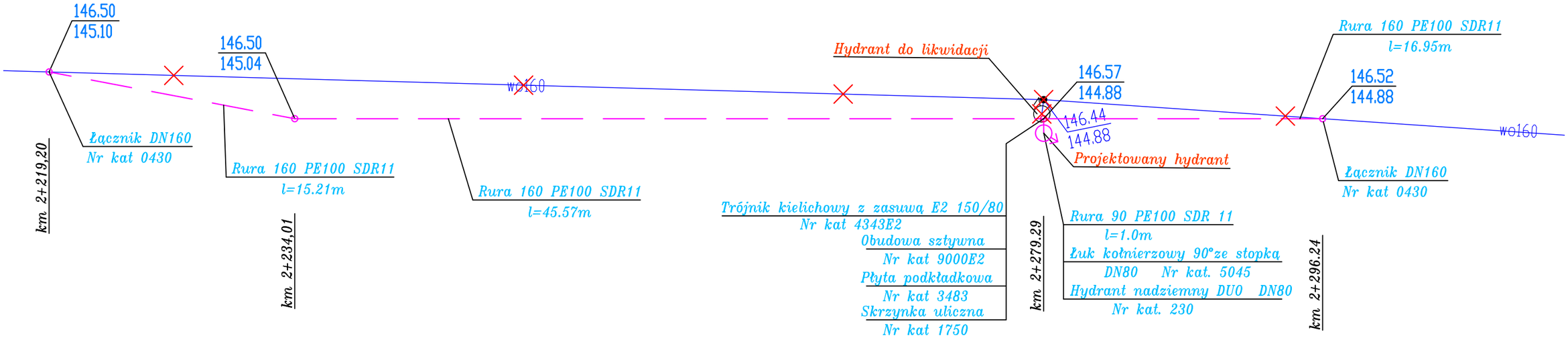

wo160 — *Istniejący wodociąg do likwidacji*

Projektowany wodociąg

Warunki uzgodniono
Staroźreby 17.12.2021
PREZES ZARZĄDU
mgr inż. Arkadiusz Mękarski

Inwestor:	WÓJT GMINY STAROŹREBY 09-440 STAROŹREBY ul. PŁOCKA 18				PRACOWNIA PROJEKTOWA PROFIL IZABELA FRĄCKIEWICZ 09-402 Płock ul. J.Kwiatka 36 lok.11 tel. 693 137 985 tel./fax. 24 365 66 11	
Tytuł projektu	BUDOWA DROGI GMINNEJ NR 291409W DĄBRUSK – STAROŹREBY NA ODCINKU OD km 0+002,34 DO km 3+504,76 NA TERENIE GMINY STAROŹREBY					
Tytuł rysunku	PRZEBUDOWA ODCINKA SIECI WODOCIĄGOWEJ km2+219.20–2+296.24					
	Nazwisko	Specjalność	Nr upr.	Podpis	Nr projektu: DS-01/2021	Nr rysunku: DS/PZT/R 3
Projektował	mgr inż.Aindrzej Makowski	instalacyjna	28/98		Data: 08.2022	
Sprawdził	mgr inż. Anna Szatkowska	instalacyjna	MAZ/0223/PWOS/09		Branża:	Nr strony:
Opracował					Skala: 1 : 250	

Orange Polska
Hurt
Zarządzanie Zasobami Sieci i IT
Dział Zarządzania Zasobami Infrastruktury i Obsługi Klienta
Aleje Jerozolimskie 160, 02-326 Warszawa
tel.: +48 503 011 470

Wójt Gminy Staroźreby

ul. Płocka 18
09-440 Staroźreby

Warszawa, 28 lipiec 2021

Numer pisma: 33218/TTISILU/P/2021/MZ
Temat: Warunki techniczne zabezpieczenia sieci OPL w związku z budową drogi gminnej 291404W Dąbrusk - Staroźreby na terenie gminy Staroźreby.

Szanowni Państwo,

W odpowiedzi na pismo dotyczące projektowanej inwestycji działając stosownie do postanowień art. 5 ust.1 pkt 9 Ustawy z dnia 07 lipca 1994 Prawo budowlane (t.j. Dz.U. 2016r.,poz. 290 ze zm.), informujemy, że w celu zabezpieczenia sieci telekomunikacyjnej eksploatowanej przez ORANGE POLSKA S.A. (zwana dalej „OPL") należy:

1. Dokonać zabezpieczenia istniejących urządzeń telekomunikacyjnych poprzez:
   - kanalizację telekomunikacyjną/kabel ziemne zabezpieczyć poprzez zastosowanie rur dwudzielnych grubościennych, płyty lub prefabrykowanej łupiny żelbetowej w konstrukcji projektowanych elementów układu drogowego;
   - studnię telekomunikacyjną zabezpieczyć poprzez wzmocnienie stropu i zastosowanie ramy typu ciężkiego
   - w przypadku zmiany rzędnych terenu należy wyregulować poziom pokryw studni do projektowanej niwelety. Zachować normatywne przykrycie kanalizacji teletechnicznej;
   - w strefie projektowanych wykopów kanalizację telefoniczną/kable ziemne zabezpieczyć przed uszkodzeniem;
2. W przypadku braku możliwości zabezpieczenia należy złożyć wniosek o wydanie warunków technicznych na przebudowę.
3. Zabezpieczenie wszystkich elementów infrastruktury telekomunikacyjnej musi być realizowane zgodnie z wymaganiami Rozporządzenia Ministra Infrastruktury z dnia 26 października 2005r. w sprawie warunków technicznych jakim powinny odpowiadać telekomunikacyjne obiekty budowlane i ich usytuowanie (Dz. U. z 2005r., nr 219, poz. 1864 ze zm.).
4. Informujemy, że na obszarze objętym przedmiotowym zadaniem inwestycyjnym istnieje prawdopodobieństwo występowania niezinwentaryzowanych urządzeń teletechnicznych. Jeżeli w trakcie wizji lokalnej, dokonywanej przez projektanta lub na etapie realizacji zadania zostaną stwierdzone różnice pomiędzy danymi otrzymanymi z OPL a stanem w terenie, należy je niezwłocznie zgłosić do OPL oraz uzgodnić z właścicielem urządzeń teletechnicznych (sieci) sposób zabezpieczenia lub przebudowy.
5. Roboty budowlano – montażowe w obrębie sieci telekomunikacyjnej wykonywać zgodnie z normami i przepisami obowiązującymi w budownictwie łączności, ręcznie (bez użycia ciężkiego sprzętu) i pod nadzorem upoważnionego przedstawiciela ORANGE POLSKA S.A.

Orange Polska Spółka Akcyjna z siedzibą i adresem w Warszawie (02-326) przy Al. Jerozolimskich 160, wpisana do Rejestru Przedsiębiorców prowadzonego przez Sąd Rejonowy dla m.st. Warszawy XII Wydział Gospodarczy Krajowego Rejestru Sądowego pod numerem 0000010681; REGON 012100784, NIP 526-02-50-995; z pokrytym w całości kapitałem zakładowym wynoszącym 3.937.072.437 złotych.

6. Realizacja powyższych prac może odbywać się na podstawie uzgodnionej przez OPL dokumentacji projektowej. Projekt wykonawczy (w 2 egzemplarzach + płyta CD) proszę składać do zatwierdzenia w Dziale Zarządzania Zasobami Infrastruktury i Obsługi Klienta w Łodzi przy Aleje Jerozolimskie 160 Warszawa.
7. Dane techniczne potrzebne do opracowania projektu wykonawczego zostaną udzielone w Dziale Zarządzania Zasobami Infrastruktury i Obsługi Klienta w Łodzi przy Aleje Jerozolimskie 160 Warszaw (sprawę prowadzi Michał Zdziubany, tel. 503 011 470).
8. Przekazane dane nie zwalniają projektanta od przeprowadzenia wizji w terenie.
9. **Wszystkie prace związane z infrastrukturą telekomunikacyjną należy wykonywać zgodnie z obowiązującymi przepisami techniczno – budowlanymi oraz zatwierdzonym i uzgodnionym z OPL projektem, warunkami technicznymi pod ścisłym nadzorem przedstawicieli służb technicznych OPL.**
10. Koszty projektu i zabezpieczenia doziemnych urządzeń teletechnicznych wynikające z naruszenia lub konieczności zmian stanu dotychczasowego urządzeń liniowych przy zachowaniu dotychczasowych właściwości użytkowych i parametrów technicznych pokrywa Inwestor.
11. **W przypadku uszkodzenia infrastruktury teletechnicznej, w szczególności w wyniku niedotrzymania wymagań i warunków określonych w niniejszym dokumencie, OPL na zasadach przewidzianych w przepisach prawa między innymi w przepisach art. 415, 435, 361 oraz 363 Kodeksu Cywilnego, obciąży sprawcę pełnymi kosztami naprawy oraz odszkodowaniem za straty związane między innymi z wypłaconymi bonifikatami i karami wynikającymi z zawartych przez OPL umów z klientami, a także innymi karami administracyjnymi. Łączna wysokość roszczeń OPL w stosunku do sprawcy uszkodzenia może sięgać nawet kwoty kilkuset tysięcy złotych polskich.**
12. Roboty budowlano-montażowe należy zlecić wyłącznie firmie specjalizującej się w wykonywaniu prac o podobnym zakresie rzeczowym do tych robót z udokumentowanym doświadczeniem oraz posiadającej certyfikat jakości z serii ISO 9000 lub inny równoważny dokument wydany przez podmiot uprawniony do kontroli jakości w zakresie robót budowlanych.
13. Inwestor zobowiązany jest przed rozpoczęciem prac, których dotyczą niniejsze Warunki Techniczne, pisemnie wystąpić z 14 dniowym (DR) wyprzedzeniem o formalne przekazanie placu budowy (spisanie protokołu przekazania placu budowy). Zgłoszenie zamiaru prowadzenia prac realizowane jest poprzez wysłanie wniosku o nadzór właścicielski. Na podstawie złożonego wniosku o nadzór OPL wskaże upoważnionego przedstawiciela w celu sprawowania odpłatnego nadzoru nad prowadzonymi robotami i ochroną infrastruktury teletechnicznej oraz dokonania odpłatnego odbioru końcowego. Zasady wykonywania nadzoru właścicielskiego, odbiorów końcowych, wzór wniosku o nadzór właścicielski oraz cennik tych usług wskazano na stronie www.orange.pl/wniosekonadzor.
14. **Wykonywanie prac na sieci OPL bez zgłoszenia jest naruszeniem własności OPL i będzie zgłaszane organom ścigania!**
15. W przypadku prowadzenia prac niezgodnie z wydanymi warunkami technicznymi oraz uzgodnieniami, Orange Polska S.A. zastrzega sobie prawo zgłoszenia takiej okoliczności organom nadzoru budowlanego w celu wszczęcia postępowania wskazanego w art.94 ustawy z dnia 7 lipca 1994r. Prawo budowlane (Dz.U. z 2018r., poz. 1202) lub w celu wszczęcia postępowania mandatowego określonego w § 2 Rozporządzenia Prezesa Rady Ministrów w sprawie nadania pracownikom organów nadzoru budowlanego uprawnień do nakładania grzywien w drodze mandatu karnego z dnia 16 października 2002r. (Dz. U. Nr 174, poz. 1423)."
16. Zgłoszenie zamiaru prowadzenia prac realizowane jest poprzez wysłanie wniosku. Wniosek należy kierować na adres :

    Orange Polska S.A.

    Obsługa Techniczna Klienta Centrum

    Wydział Utrzymania Usług i Infrastruktury 3-Białystok

    Ul. Skorupska 17, 15-048 Białystok

W przypadku rozpoczęcia prac zabezpieczających sieć optotelekomunikacyjną o terminie rozpoczęcia prac należy dodatkowo dokonać powiadomienia z wyprzedzeniem 34 dni robocze, poprzez wysłanie wniosku na adres:

Orange Polska S.A.

Zarządzanie Zasobami Sieci i IT

Dział Zarządzania Dostępem do Infrastruktury dla Procesów Biznesowych

Aleja Marszałka Józefa Piłsudskiego 63a

10-449 Olsztyn

e-mail: ZZSS.Prace.Planowe@orange.com

Zgłoszenie powinno zawierać m.in.:

- informacje o wykonawcy robót – imię i nazwisko oraz numeru telefonu do kierownika robót;
- certyfikat jakości z serii ISO 9000 lub inny równoważny dokument wydany przez podmiot uprawniony do kontroli jakości w zakresie robót budowlanych- jeśli wykonawca posiada;
- uprawnienia kierownika budowy oraz aktualny wpis do Izby Inżynierów;
- harmonogram robót oraz miejsce prowadzenia prac;
- jeden komplet dokumentacji projektowej (wraz z kopią zatwierdzenia projektu przez OPL oraz kopią pozwolenia na budowę);
- inne dokumenty określone na etapie projektowania.

W odpowiedzi na złożony wniosek/zamiar rozpoczęcia robót/ przedstawiciel Inwestora (wykonawcy) otrzymuje od komórki OPL do której kierowany był wniosek numer zgłoszenia, pod którym wniosek został zarejestrowany.

Opłaty za świadczony nadzór, nalicza się od chwili przybycia na plac budowy przedstawiciela OPL zgodnie z przekazanym zawiadomieniem Inwestora do chwili zakończenia robót wymagających nadzoru. Opłaty naliczane są za cały okres pobytu przedstawiciela OPL. Potwierdzeniem sprawowania nadzoru jest Protokół Odbioru Końcowego/Nadzoru Właścicielskiego. Przedmiotowy dokument podpisują przedstawiciele OPL i Inwestora. W przypadku odmowy podpisania przez przedstawiciela Inwestora Protokół Odbioru Końcowego/Nadzoru Właścicielskiego OPL zastrzega sobie prawo jednostronnego podpisania dokumentu. Przedstawiciel OPL wskazuje w Protokole Odbioru Końcowego/Nadzoru Właścicielskiego przyczynę odmowy podpisania dokumentu przez przedstawiciela Inwestora. Protokół Odbioru Końcowego/Nadzoru Właścicielskiego jest podstawą naliczenia opłat za sprawowanie odpłatnego nadzoru.

14. Zakończone prace związane z zabezpieczeniem infrastruktury OPL należy zgłosić do odbioru komórkom wskazanym w punkcie 13 na co najmniej 3 dni przed planowanym odbiorem wraz z przekazaniem kompletnej dokumentacji powykonawczej (wersja papierowa + CD).

15. Na zakres wykonanych prac ujęty w zaopiniowanym Projekcie Technicznym Inwestor udzieli dla OPL gwarancji na okres 36 miesięcy liczony od dnia podpisania Protokołu odbioru prac pomiędzy Inwestorem a OPL.

17. Niniejsze warunki techniczne ważne są przez okres 12 miesięcy od dnia ich wydania.

UWAGA:

Informujemy, że w obszarze działań inwestycyjnych mogą znajdować się elementy infrastruktury telekomunikacyjnej (kable szafy, puszki) będące pod **napięciem niebezpiecznym**. Elementy te oznaczone są przywieszkami koloru czerwonego, zawierającymi informację o występowaniu napięcia niebezpiecznego. W dokumentacji projektowej należy umieścić Informację o możliwości występowania na trasie/w relacji projektowanego zasobu, elementów infrastruktury z napięciami niebezpiecznymi i konieczności zachowania szczególnych środków ostrożności podczas pracy na/w zbliżeniu z nimi. Osoby przystępujące do wykonywania prac na tak oznakowanych elementach infrastruktury w których występują napięcia niebezpieczne, powinny posiadać aktualne uprawnienia SEP (E) oraz zobowiązane są do przestrzegania Instrukcji BHP.

Wykonawca przystępując do prac na infrastrukturze OPL zobowiązany jest do przestrzegania i stosowania standardów w zakresie bezpieczeństwa i kontroli dostępu w zakresie:

- uzgodnienia terminu rozpoczęcia prac;
- prowadzenia prac zgodnie z obowiązującymi przepisami prawa wyłącznie pod nadzorem właścicielskim ze strony OPL;
- oznaczania miejsca prowadzenia prac tablicą informacyjną.

Nie przestrzeganie powyższego może narazić wykonawcę na sankcję finansowe o których mowa w punkcie 9.

Szczegółowy sposób postępowania dla powyższych wymagań został zapisany:

- w punktach 11, 12 niniejszych Warunków Technicznych oraz na stronie www.orange.pl/wniosekonadzor.

Z poważaniem

Michał Zdziubany

Starszy Specjalista ds. Zasobów Infrastruktury

Zarządzanie Zasobami Infrastruktury i Obsługi Klienta

Energa operator

Od Dział Dokumentacji Energetycznej
Rejon Dystrybucji Sierpc

T 24 368 81 82

Do Pracownia Projektowa PROFIL
mgr. Inż.. Izabela Frąckiewicz
ul. Kwiatka 36 lok 11
09-400 Płock

Znak EOP-75MMD-0000841-2021
Dot. Wydania warunków technicznych na sposób zabezpieczenia istniejącej infrastruktury elektroenergetycznej

Sierpc, 21.07.2021

Uzgodnienie nr 31/R5/2021

Ustala się następujące ogólne warunki techniczne na sposób zabezpieczenia istniejącej infrastruktury elektroenergetycznej ENERGA OPERATOR S.A. Oddział w Płocku w związku z opracowywaną dokumentacją, budowy drogi gminnej nr 291404W Dąbrusk - Staroźreby, na terenie gminy Staroźreby

1. Powiadomić pisemnie o terminie ogłoszenia przetargu na wykonanie przebudowy drogi.
2. Powiadomić pisemnie o terminie rozpoczęcia prac z co najmniej dwutygodniowym wyprzedzeniem oraz uzgodnić harmonogram niezbędnych wyłączeń linii kablowych SN-15kV.
3. Prace budowlane wykonywane ręcznie w odległości mniejszej niż 3m od skrajnego przewodu linii nN i 5m od skrajnego przewodu linii SN należy prowadzić pod nadzorem osób posiadających stosowne uprawnienia do nadzorowania tego typu prac po wcześniejszym pisemnym uzgodnieniu z ENERGA Operator S.A. Oddział w Płocku Rejon Dystrybucji Sierpc. Prace należy prowadzić zgodnie z obowiązującymi przepisami oraz Instrukcją organizacji bezpiecznej pracy przy urządzeniach elektroenergetycznych obowiązującą na terenie działania Energa Operator S.A.
4. Prace budowlane z użyciem sprzętu zmechanizowanego w odległości mniejszej niż 3m od skrajnego przewodu linii nN i 5m od skrajnego przewodu linii SN, od strefy działania ww. sprzętu należy prowadzić pod nadzorem osób posiadających stosowne uprawnienia do nadzorowania tego typu prac po wcześniejszym pisemnym uzgodnieniu z ENERGA Operator S.A. Oddział w Płocku – Rejon Dystrybucji Sierpc. Prace należy prowadzić zgodnie z obowiązującymi przepisami oraz Instrukcją organizacji bezpiecznej pracy przy urządzeniach elektroenergetycznych obowiązującą na terenie działania Energa Operator.
5. Nie urządzać składowisk materiałów budowlanych pod liniami energetycznymi nN-0,4kV.
6. Zachować odległość min. 0,5m projektowanej infrastruktury od istniejącej infrastruktury elektroenergetycznej.
7. W miejscach zbliżeń i skrzyżowań z istniejącą infrastrukturą energetyczną prace ziemne prowadzić ręcznie pod nadzorem osób posiadających stosowne uprawnienia do nadzorowania tego typu prac, zgodnie z obowiązującymi przepisami oraz Instrukcją organizacji bezpiecznej pracy przy urządzeniach elektroenergetycznych obowiązującą na terenie działania Energa Operator S.A. Kolidujące miejsca winny być wytyczone i zlokalizowane w terenie przed przystąpieniem do robót ziemnych.

8. Na istniejących kablach w miejscach skrzyżowań ułożyć przepusty ochronne dwudzielne:
   - dla kabli nN - 0,4kV - koloru niebieskiego a dla kabli SN -15kV – koloru czerwonego o średnicy dobranej zgodnie z obowiązującymi standardami (osłony powinny wystawać poza krawężnik, lub krawędź jezdni na długość co najmniej 50cm)
9. Prace ziemne w miejscach skrzyżowań z infrastrukturą energetyczną podlegają odbiorowi przed zasypaniem przez ENERGA OPERATOR S.A. Oddział w Płocku – Rejon Dystrybucji Sierpc
10. Wszelkie prace inwestor wykona własnym kosztem i staraniem.
11. Nie wyklucza się istnienia w terenie urządzeń niezinwentaryzowanych – w przypadku odkrycia w trakcie prowadzonych prac ziemnych dodatkowych linii kablowych prace ziemne należy przerwać, sposób przebudowy uzgodnić odrębnym opracowaniem z ENERGA – OPERATOR S.A. Oddział w Płocku.
12. Po wykonaniu prac należy przedłożyć w ENERGA - OPERATOR S.A. Oddział w Płocku dokumentację geodezyjną powykonawczą z określeniem rzędnych ulicy w miejscach skrzyżowań z liniami energetycznymi, rzędnych zawieszenia przewodów oraz temperatury w dniu wykonywania pomiarów w terminie 30 dni od daty odbioru robót związanych z przebudową drogi. Dokumentacja powinna zawierać również powykonawczy profil normalny drogi.
13. W przypadku podwyższenia rzędnych ulicy w wyniku przeprowadzonej inwestycji i związanego z tym niezachowania normatywnych odległości niwelety od istniejących linii napowietrznych oraz braku pozytywnego uzgodnienia powyższego ze strony ENERGA - OPERATOR S.A. Oddział w Płocku, inwestor zobowiązany będzie do pokrycia kosztów związanych z przebudową sieci energetycznej mającej na celu usunięcie kolizji powstałej w wyniku ww. przebudowy.
14. Koszty naprawy i poniesione straty, jak również utracone korzyści przez Rejon Dystrybucji Sierpc w efekcie uszkodzeń urządzeń energetycznych podczas wykonywania robót pokrywa Wykonawca.

Uzgodnienie traci ważność w wypadku, gdy:

1. Inwestor nie zrealizuje projektu w okresie 2 lat.
2. Dokona się zmiany projektowanych urządzeń lub ich trasy bez uzgodnienia z ENERGA – OPERATOR SA Oddział w Płocku.

Integralną część uzgodnienia stanowi opracowanie - projekt zagospodarowania terenu, profile skrzyżowań

Przygotował: Michał Bońkowski tel. 24 368 81 82

Zatwierdził
Kierownik
Dział Dokumentacji Energetycznej Sierpc
Jarosław Rosiak



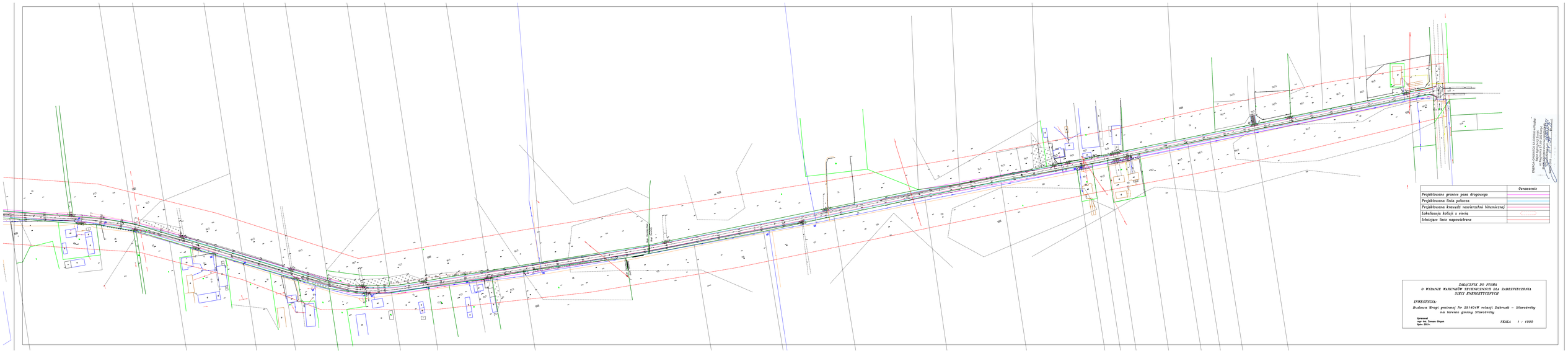

	Oznaczenie
Projektowane granice pasa drogowego	
Projektowana linia pobocza	
Projektowana krawędź nawierzchni bitumicznej	
Lokalizacja kolizji z siecią	
Istniejące linie napowietrzne	

ZAŁĄCZNIK DO PISMA
O WYDANIE WARUNKÓW TECHNICZNYCH DLA ZABEZPIECZENIA SIECI ENERGETYCZNYCH

INWESTYCJA:
Budowa drogi gminnej Nr 291404W relacji Dąbrusk – Starodroby na terenie gminy Starodroby

Opracował
mgr inż. Tomasz Olejak
tel. 0511...

SKALA 1 : 1000

PRZEDSIĘBIORSTWO ZAGOSPODAROWANIA WODOCIĄGÓW I KANALIZACJI Sp. z o.o.
ul. Wodociągowa 1, 00-000 Starodroby
tel. 0511 ... fax ...
NIP 000-000-00-00 REGON 000000000

Zestawienie istniejących linii elektrycznych
Budowa drogi gminnej Nr 291404 Dąbrusk – Staroźreby na terenie gminy Staroźreby

L.p.	Droga	Pikieta drogi	Wysokość			Napięcie	Nr pomiaru
			istniejącego terenu m n.p.m	Projektowana wysokość	Wysokość linii elektrycz. nad ist. terenem (pomiar)		
			m n.p.m				
1	2	3	4	5	6	7	8
1.	Droga gminna Nr 291404 Dąbrusk - Staroźreby	3+471.12	144,00	144,05	10,12	SN	1
		3+178.14	145,42	145,40	5,68	Nn	2
		2+866.80	145,61	145,62	7,35	SN	3
		2+491.72	146,41	146,45	9,06	SN	4
		1+928,20	147,66	147,60	6,36	SN	5
		1+157.15	148,90	148,96	7,57	SN	6
		0+258.40	146,49	146,50	6,44	Nn	7
		0+250.79	146,44	146,48	6,00	Nn	8
		0+104.88	145,90	146,02	9,63	SN	9
Pomiarów wysokości dokonano w dniu 02.07.2021r. w godz.10-12 Temperatura powietrza 26° C Pomiary wykonano w osi istniejącej drogi.							

ENERGA-OPERATOR SA Oddział w Płocku
Rejon dystrybucji Sierpc
ul. Reymonta 57, 09-200 Sierpc
Mapa niniejsza stanowi załącznik do
UZGODNIENIA nr 31/RS/2021
Sierpc, dnia 21.07.2021 r.

Protokół z narady koordynacyjnej środkami komunikacji elektronicznej w dniu2022-01-26

PŁOCK, dnia 2022-01-26

ZUD : **GGN-III. GGN-III.6630.7.2022**
Data wpływu : 2022-01-04
Data zlecenia: 2022-01-04
Data posiedzenia: 2022-01-26

Projektant:
Pracownia Projektowa PROFIL
Izabela Frąckiewicz
09-400 Płock
J. Kwiatka 36 lok.11

Wnioskodawca:
Pracownia Projektowa PROFIL
Izabela Frąckiewicz
09-400 Płock
J. Kwiatka 36 lok.11

Inwestor:
Gmina Staroźreby

09-440 STAROŹREBY
Płocka 18

Temat: sieć elektroenergetyczna,wodociągowa,telekomunikacyjna
Znak pisma: ---
ZUD na terenie gminy: 142 STAROŹREBY lokalizacja: Dąbrusk,Stoplin,Staroźreby

Sporządził: Karolina Bereszczyńska

STAROSTWO POWIATOWE w PŁOCKU
Wydział Geodezji i Gospodarki Nieruchomościami
Ośrodek Dokumentacji Geodezyjno-Kartograficznej
09-400 Płock, ul. Bielska 2

Za zgodność z oryginałem
z up. STAROSTY
inż. Leszek Majewski
Dyrektor Wydziału Geodezji
i Gospodarki Nieruchomościami
Geodeta Powiatowy

STANOWISKA UCZESTNIKÓW NARADY KOORDYNACYJNEJ
GGN-III.6630.7.2022

Lp.	Nazwa Instytucji	Uwagi uzgadniającego	Podpis uzgadniającego
1	Przewodniczący narady koordynacyjnej	Uzgodniono pozytywnie	
2	Wydział Architektury i Budownictwa		powiadomiony - nie stawił się
3	Powiatowy Inspektorat Nadzoru Budowlanego		powiadomiony - nie stawił się
4	Zarząd Dróg Powiatowych	Bez uwag.Uzgodniono pozytywnie	Pan Piotr Małecki- uzgodniona treść protokołu z osobą uczestniczącą w naradzie wyłącznie za pomocą środków komunikacji elektronicznej(art. 28 b ust 10 upgk)
5	Mazowiecki Zarząd Dróg Wojewódzkich		powiadomiony - nie stawił się
6	Wydział Środowiska i Rolnictwa		powiadomiony - nie stawił się
7	PGW Wody Polskie, Nadzór Wodny w Płocku	Bez uwag.Uzgodniono pozytywnie	Pani Urszula Cendlewska- uzgodniona treść protokołu z osobą uczestniczącą w naradzie wyłącznie za pomocą środków komunikacji elektronicznej(art. 28 b ust 10 upgk)

z up. STAROSTY
inż. Leszek Majewski
Dyrektor Wydziału Geodezji i Gospodarki Nieruchomościami
Geodeta Powiatowy

Za zgodność z oryginałem

STAROSTWO POWIATOWE w PŁOCKU
Wydział Geodezji i Gospodarki Nieruchomościami
Ośrodek Dokumentacji Geodezyjno-Kartograficznej
09-400 Płock

8	PERN S.A.	Bez uwag.Uzgodniono pozytywnie	Pan Konrad Kwiatkowski-uzgodniona treść protokołu z osobą uczestniczącą w naradzie wyłącznie za pomocą środków komunikacji elektronicznej(art. 28 b ust 10 upgk)
9	ENERGA OPERATOR S.A.	Uzgodniono pozytywnie z następującymi uwagami: 1. W miejscach zbliżeń i skrzyżowań z liniami kablowymi prace ziemne należy prowadzić ręcznie, pod nadzorem osób posiadających stosowne uprawnienia do nadzorowania tego typu prac, zgodnie z obowiązującymi przepisami oraz "Instrukcją organizacji bezpiecznej pracy przy urządzeniach elektroenergetycznych" obowiązującej na terenie działania ENERGA-OPERATOR SA 2. Powiadomić pisemnie o terminie rozpoczęcia prac oraz uzgodnić harmonogram niezbędnych wyłączeń linii kablowych SN-15kV, z co najmniej dwutygodniowym wyprzedzeniem. Kable zabezpieczyć rurami ochronnymi dwudzielnymi (koloru czerwonego - kable SN, koloru niebieskiego - kable nN) 3. Przed zasypaniem zgłosić do odbioru do ENERGA-OPERATOR SA Oddział w Płocku 4. Skrzyżowania sieci napowietrznych z projektowaną drogą proszę uzgodnić odrębnie, bezpośrednio w ENERGA-OPERATOR SA Oddział w Płocku, w trybie uzgodnienia branżowego, powołując się na znak protokołu z Narady Koordynacyjnej. Uzgodnienia należy dokonać na aktualnym zleceniu dostępnym na stronie internetowej, do którego należy dołączyć kopie mapy z naniesionymi miejscami skrzyżowań, oraz, w przypadku zmiany poziomu niwelety, profile skrzyżowań wykonane przez uprawnionego elektryka.	Pan Marcin Jaworski-uzgodniona treść protokołu z osobą uczestniczącą w naradzie wyłącznie za pomocą środków komunikacji elektronicznej(art. 28 b ust 10 upgk)
10	ENERGA OŚWIETLENIE Sp.z o.o.		powiadomiony - nie stawił się
11	Orange Polska S.A.		powiadomiony - nie stawił się

STAROSTWO POWIATOWE w Płocku
Wydział Geodezji i Gospodarki Nieruchomościami
Ośrodek Dokumentacji Geodezyjno-Kartograficznej
09-400 Płock, ul. Stary Rynek 80

Za zgodność z oryginałem

z up. STAROSTY
inż. Leszek Majewski
Dyrektor Wydziału Geodezji
i Gospodarki Nieruchomościami
Geodeta Powiatowy

12	Agencja Rozwoju Mazowsza S.A.	Sieć IdM (Internet dla Mazowsza) nie występuje.Uzgodniono pozytywnie	Pan Sławomir Jałkowski- uzgodniona treść protokołu z osobą uczestniczącą w naradzie wyłącznie za pomocą środków komunikacji elektronicznej(art. 28 b ust 10 upgk
13	Polska Spółka Gazownictwa Sp.z o.o.	Bez uwag.Uzgodniono pozytywnie	Pan Bogusław Gajewski- uzgodniona treść protokołu z osobą uczestniczącą w naradzie wyłącznie za pomocą środków komunikacji elektronicznej(art. 28 b ust 10 upgk)
14	Gmina Staroźreby		powiadomiony - nie stawił się
15	G.D.D.K. i A.		powiadomiony - nie stawił się
16	GAZ-SYSTEM		powiadomiony - nie stawił się
17	Pracownia Projektowa PROFIL Izabela Frąckiewicz		powiadomiony - nie stawił się

z up. STAROSTY
inż. Leszek Majewski
Dyrektor Wydziału Geodezji
i Gospodarki Nieruchomościami

STAROSTWO POWIATOWE w PŁOCKU
Wydział Geodezji i Gospodarki Nieruchomościami
Ośrodek Dokumentacji Geodezyjno-Kartograficznej
09-400 Płock, ul.

Za zgodność z oryginałem

18	EXATEL SA	Bez uwag.Uzgodniono pozytywnie	Pan Bartosz Borowski- uzgodniona treść protokołu z osobą uczestniczącą w naradzie wyłącznie za pomocą środków komunikacji elektronicznej(art. 28 b ust 10 upgk

STAROSTWO POWIATOWE w PŁOCKU
Wydział Geodezji i Gospodarki Nieruchomościami
Ośrodek Dokumentacji Geodezyjno-Kartograficznej
09-400 Płock, ul. Biała 5

Za zgodność z oryginałem

z up. STAROSTY
inż. Leszek Majewski
Dyrektor Wydziału Geodezji
i Gospodarki Nieruchomościami

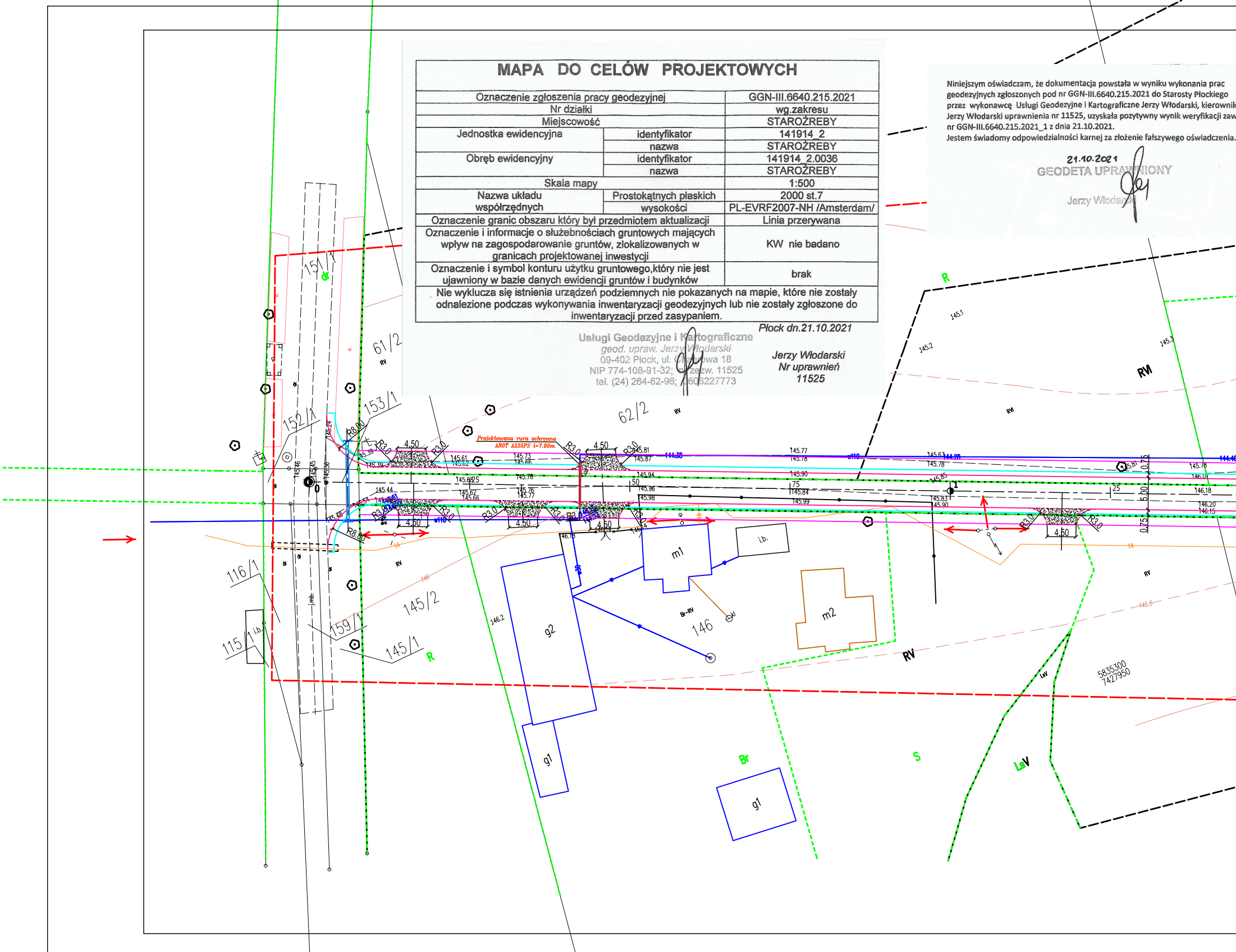
151/1
152/1
153/1
61/2
62/2
116/1
115/1
159/1
145/2
145/1
146
m1
m2
g1
g2
g1
i.b.
RV
RVI
R
Br
S
LsV
Br-RV
Projektowana rura ochronna AROT A225PS L=7.00m
R8.00
R3.0
4.50
5.00
0.75
5835300
7427950

MAPA DO CELÓW PROJEKTOWYCH

Oznaczenie zgłoszenia pracy geodezyjnej		GGN-III.6640.215.2021
Nr działki		wg.zakresu
Miejscowość		STAROŻREBY
Jednostka ewidencyjna	identyfikator	141914_2
	nazwa	STAROŻREBY
Obręb ewidencyjny	identyfikator	141914_2.0036
	nazwa	STAROŻREBY
Skala mapy		1:500
Nazwa układu współrzędnych	Prostokątnych płaskich	2000 st.7
	wysokości	PL-EVRF2007-NH /Amsterdam/
Oznaczenie granic obszaru który był przedmiotem aktualizacji		Linia przerywana
Oznaczenie i informacje o służebnościach gruntowych mających wpływ na zagospodarowanie gruntów, zlokalizowanych w granicach projektowanej inwestycji		KW nie badano
Oznaczenie i symbol konturu użytku gruntowego,który nie jest ujawniony w bazie danych ewidencji gruntów i budynków		brak
Nie wyklucza się istnienia urządzeń podziemnych nie pokazanych na mapie, które nie zostały odnalezione podczas wykonywania inwentaryzacji geodezyjnych lub nie zostały zgłoszone do inwentaryzacji przed zasypaniem.		

Płock dn.21.10.2021

Usługi Geodezyjne i Kartograficzne
geod. upraw. Jerzy Włodarski
09-402 Płock, ul. Ch[illegible]owa 18
NIP 774-108-91-32; [illegible] zezw. 11525
tel. (24) 264-62-96; [illegible]606227773

Jerzy Włodarski
Nr uprawnień
11525

Niniejszym oświadczam, że dokumentacja powstała w wyniku wykonania prac geodezyjnych zgłoszonych pod nr GGN-III.6640.215.2021 do Starosty Płockiego przez wykonawcę Usługi Geodezyjne i Kartograficzne Jerzy Włodarski, kierownik
Jerzy Włodarski uprawnienia nr 11525, uzyskała pozytywny wynik weryfikacji zaw
nr GGN-III.6640.215.2021_1 z dnia 21.10.2021.
Jestem świadomy odpowiedzialności karnej za złożenie fałszywego oświadczenia.

21.10.2021
GEODETA UPRAWNIONY
Jerzy Włodarski

prac geodezyjnych
arty w protokole


Obręb: Dąbrusk
Obręb: Stopin
63/2
Br
Br-RV
5/2
RVI
6
7
8/3
RV
153/2
147
31/3
Ls
LsV
31/4
Br
Br-RV
31/1
32
33
R
RM
m1
g1
i.b.
4.50
4.5
R3.0
j.gr.
1
2
3
25
50
75
Projektowana rura ochronna
AROT A110PS l=6.00m
145.44
145.5
145.6
145.7
145.8
145.76
145.80
146
146.22
144.58
144.57
145.98
146.31
146.39
146.34
146.42
146.05
146.33
146.51
146.54
146.43
146.38
146.37
146.44
146.49
146.52
146.56
146.50
146.53
146.47
146.35
146.37
146.42
146.45
146.41
146.47
146.96
146.98
146.8
146.7
147.0

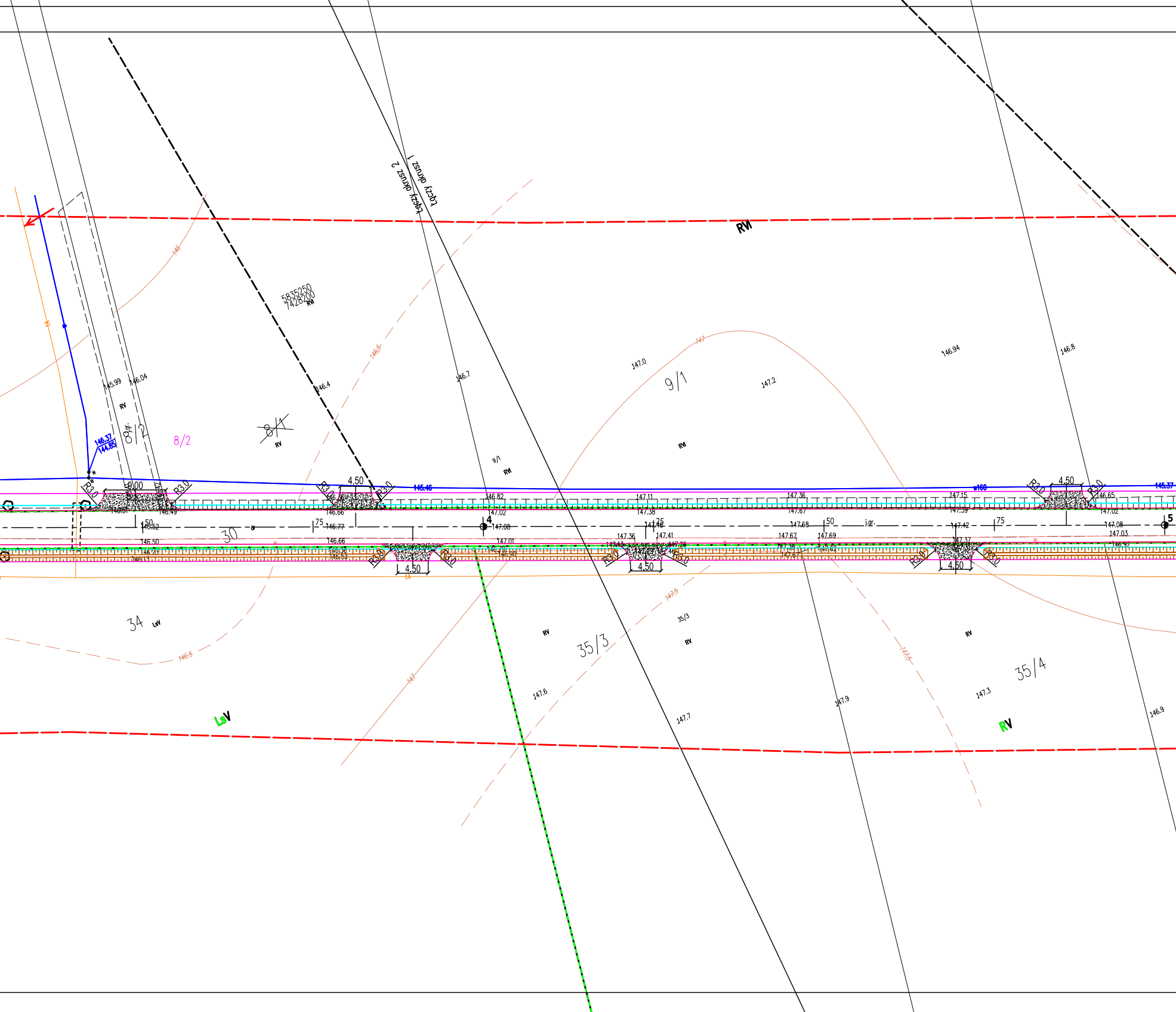
Łęczy obrusz 1
Łęczy obrusz 2
RVI
5835250
7428200
RVI
146
146.5
147
147
147.5
147.5
146.5
145.99
146.04
RV
8/2
8/2
8/1
RV
146.4
146.7
147.0
9/1
147.2
146.94
146.8
9/1
RVI
RVI
146.37
144.85
R3.0
9.00
R3.0
R3.0
4.50
R3.0
145.46
w160
4.50
R3.0
R3.0
145.37
146.82
147.11
147.36
147.15
146.65
146.51
146.49
146.66
147.02
147.38
147.67
147.59
147.02
50
146.52
75
146.77
4
147.08
25
147.46
147.68
50
j.gr.
147.42
75
147.08
5
30
146.50
146.66
147.01
147.36
147.41
147.67
147.69
147.37
147.03
146.23
146.13
146.38
146.53
146.79
146.90
147.26
147.36
147.67
147.62
146.97
R3.0
R3.0
4.50
R3.0
R3.0
4.50
R3.0
R3.0
4.50
34
LsV
35/3
35/3
RV
RV
RV
35/4
147.6
147.7
147.9
147.3
146.9
LsV
RV



R
RV
9/2
10/5
11/3
11/4
12
11/2
11/2
146
146.5
147
146.2
146.4
146.5
146.50
146.7
147.0
147.38
147.41
146.36
146.30
j.gr.
145.16
145.64
160
4.50
R3.0
146.48
146.69
146.87
146.84
146.90
146.86
146.86
146.98
146.96
146.66
146.81
147.05
147.01
146.78
146.91
147.18
147.19
147.08
147.16
147.31
147.35
147.35
147.32
147.42
147.49
147.56
147.56
147.64
147.75
147.78
147.81
147.86
147.98
25
50
75
6
Ø6.0
UA
35/2
36
37/1
37/2
38
LsV
147.5
148
146.8
147.0
147.9
148.1
148.3
148.6
5835100
7428350

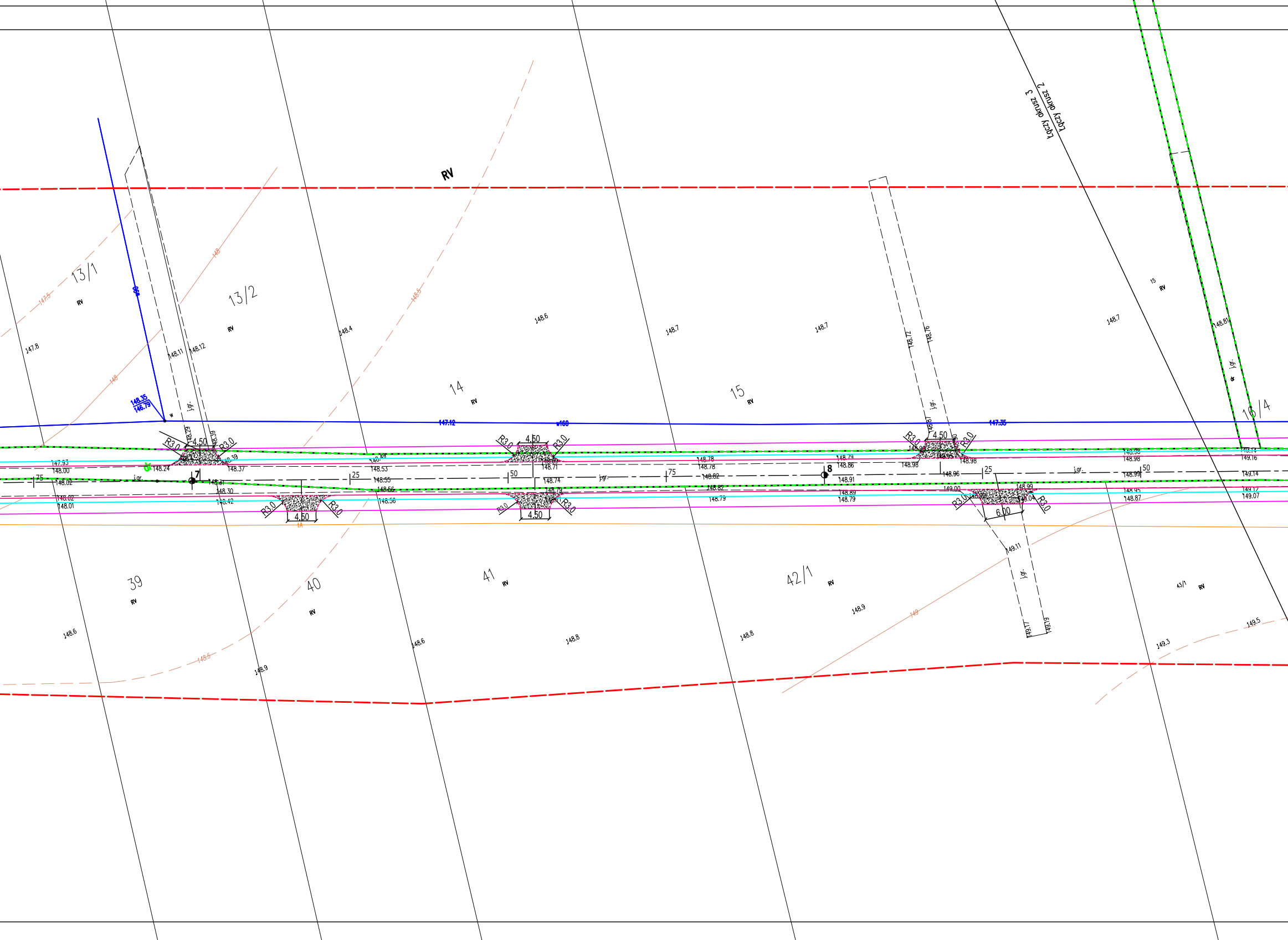
RV
Łączy okrusz 2
Łączy okrusz 3
13/1
RV
13/2
RV
14
RV
15
RV
16/4
15
RV
39
RV
40
RV
41
RV
42/1
RV
43/1
RV
147.5
147.8
148
148.5
148.4
148.6
148.7
148.7
148.7
148.6
148.6
148.8
148.8
148.9
148.9
148.5
149
149.3
149.5
148.11
148.12
148.35
146.79
w
j.gr.
147.12
w160
147.35
148.72
148.76
148.81
dr
R3.0
4.50
6.00
148.29
148.39
147.93
148.00
148.24
148.37
148.02
148.02
148.01
75
7
148.31
148.30
148.42
25
148.49
148.53
148.55
148.56
148.56
50
148.69
148.71
148.74
148.79
tA
148.78
148.78
148.82
148.82
148.79
8
148.79
148.86
148.91
148.89
148.79
148.87
148.96
148.98
148.95
148.98
148.96
149.00
148.99
149.04
149.11
149.17
149.19
148.98
148.98
148.99
148.95
148.87
149.14
149.16
149.14
149.12
149.07

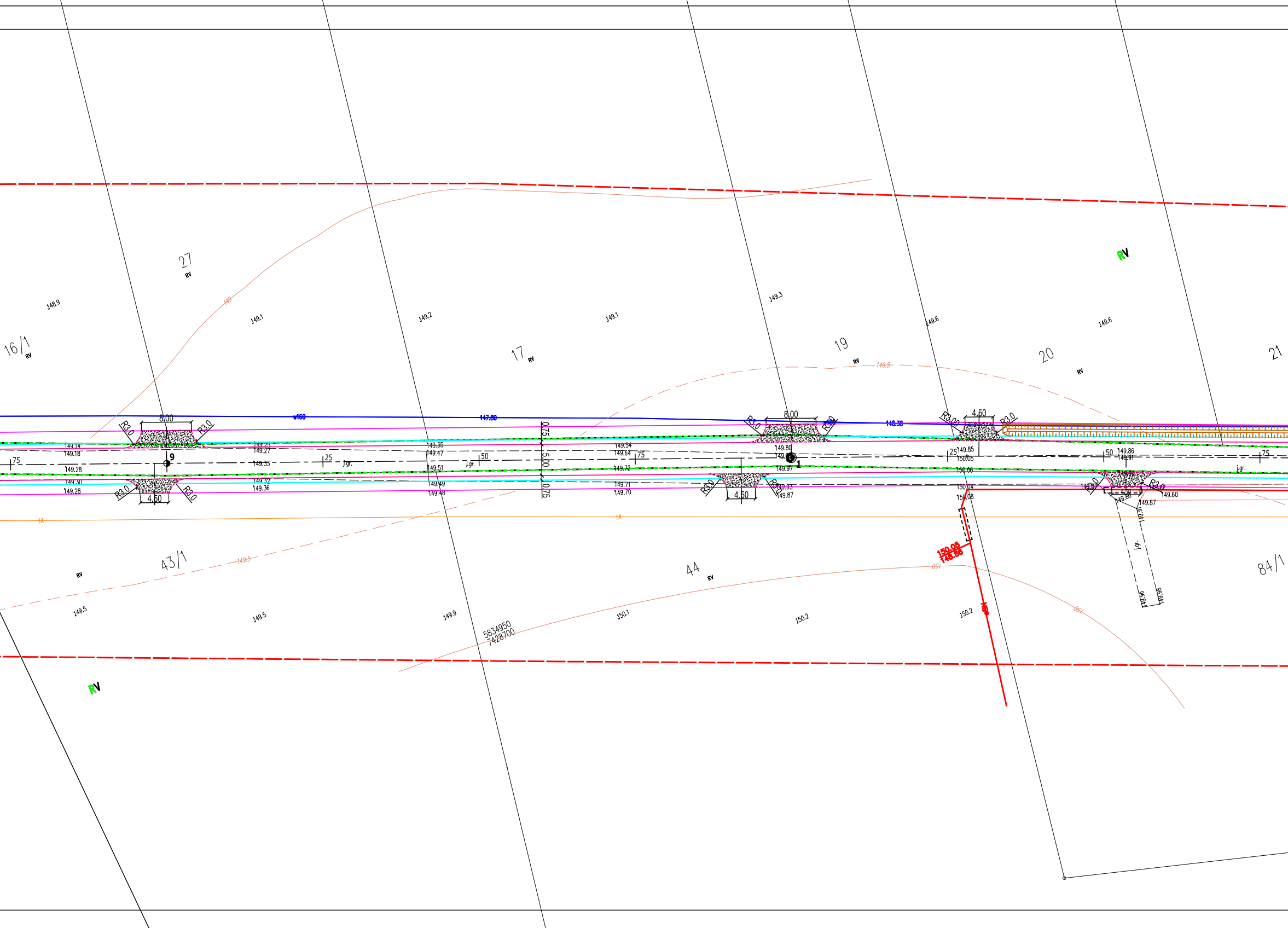
27
RV
16/1
RV
17
RV
19
RV
20
RV
21
RV
43/1
RV
44
RV
84/1
148.9
149.1
149.2
149.1
149.3
149.6
149.6
149
149.5
w160
147.80
148.38
8.00
4.50
R3.0
0.75
5.00
0.75
149.14
149.18
149.28
149.30
149.28
149.25
149.27
149.33
149.32
149.36
149.35
149.47
149.51
149.49
149.48
149.54
149.64
149.72
149.71
149.70
149.80
149.97
149.93
149.87
149.85
150.05
150.06
150.04
150.08
149.86
149.91
149.87
149.60
75
25
50
j.gr.
9
1
LA
150.05
148.86
149.5
150
149.5
149.5
149.9
150.1
150.2
150.2
5834950
7428700
RV

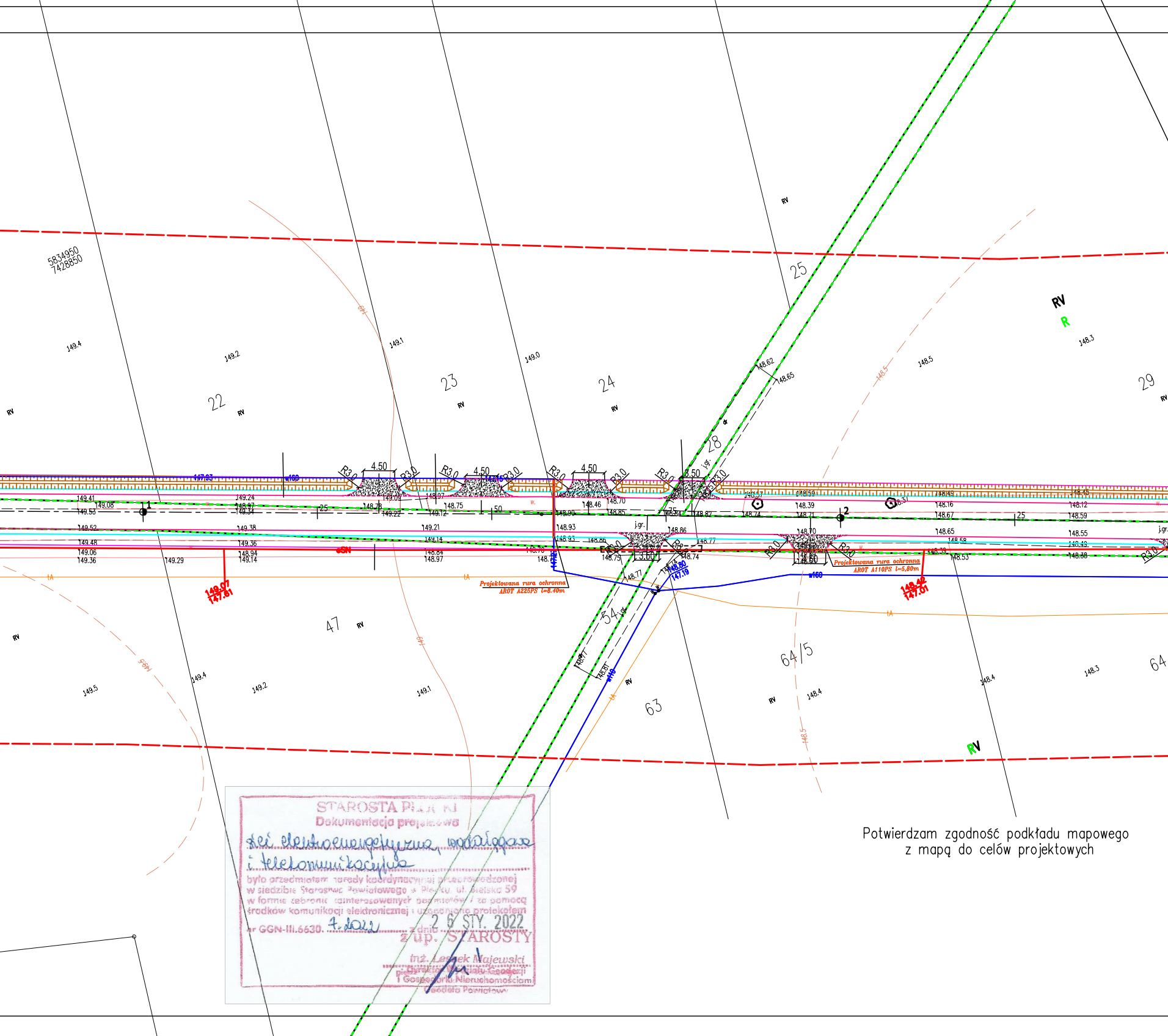
5834950
7428850
22
23
24
25
28
29
47
54
63
64/5
64
RV
R
4.50
3.50
3.60
R3.0
j.gr.
Projektowana rura ochronna
AROT A225PS l=8.40m
Projektowana rura ochronna
AROT A110PS l=5,80m
149.07
147.81
149.42
147.01
148.80
147.19

STAROSTA PŁOCKI
Dokumentacja projektowa
sieć elektroenergetyczna, wodociągowa
i telekomunikacyjna
była przedmiotem narady koordynacyjnej przeprowadzonej w siedzibie Starostwa Powiatowego w Płocku, ul. Bielska 59 w formie zebrania zainteresowanych podmiotów / za pomocą środków komunikacji elektronicznej i uzgodniona protokołem
nr GGN-III.6630. 4.2022 z dnia 26 STY. 2022
z up. STAROSTY
inż. Leszek Majewski
Dyrektor Wydziału Geodezji
i Gospodarki Nieruchomościami
Geodeta Powiatowy

Potwierdzam zgodność podkładu mapowego
z mapą do celów projektowych

	Oznaczenie
Projektowane granice pasa drogowego	—
Projektowana oś drogi	— · —
Projektowana linia pobocza	—
Projektowana krawędź nawierzchni bitumicznej	—
Rowy przydrożne projektowane	▨
Projektowany krawężnik wtopiony (opornik)	– – –
Projektowany zjazd	▨
Projektowana rura ochronna	═
Projektowany przepust	═

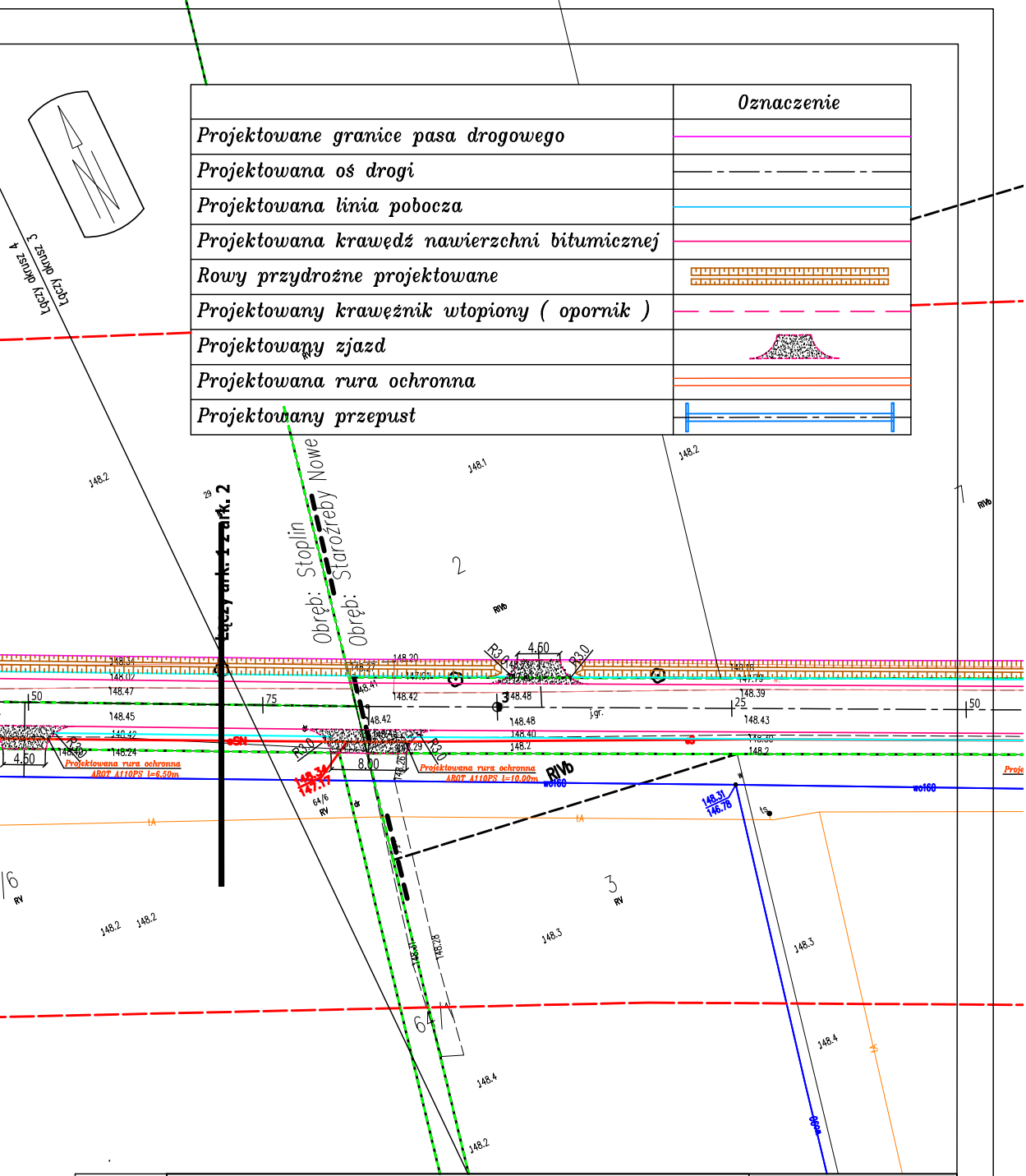
Łączy dkrusz 3
Łączy dkrusz 4
Łączy ark. 1 z ark. 2
Obręb: Stoplin
Obręb: Staroźreby Nowe
2
3
64/6
RV
RIVb
4.50
8.00
R3.0
Projektowana rura ochronna AROT A110PS l=6.50m
Projektowana rura ochronna AROT A110PS l=10.00m
148.34
147.17
148.31
146.78
wo160
tA
50
75
25
148.2
148.1
148.3
148.4
148.45
148.42
148.47
148.48
148.43
148.39
148.20
148.24

Inwestor:	WÓJT GMINY STAROŹREBY 09–440 STAROŹREBY ul. PŁOCKA 18				PRACOWNIA PROJEKTOWA PROFIL IZABELA FRĄCKIEWICZ 09-402 Płock ul. J.Kwiatka 36 lok.11 tel. 693 137 985 tel./fax. 24 365 66 11
Tytuł projektu	BUDOWA DROGI GMINNEJ NR 291409W DĄBRUSK – STAROŹREBY NA TERENIE GMINY STAROŹREBY				
Tytuł rysunku	PROJEKT ZAGOSPODAROWANIA TERENU				
	Nazwisko	Specjalność	Nr upr.	Podpis	Nr projektu: DS–01/2021 Nr rysunku: DS/PZT/2
Projektował	mgr inż.Aleksander Gryckiewicz		Wa–220/02		Data: 08.2021
Sprawdził	mgr inż. Izabela Frąckiewicz		Wa–258/02		Branża: Nr strony: Ark. 1
Opracował	mgr inż.Tomasz Górgoń				Skala: 1 : 500

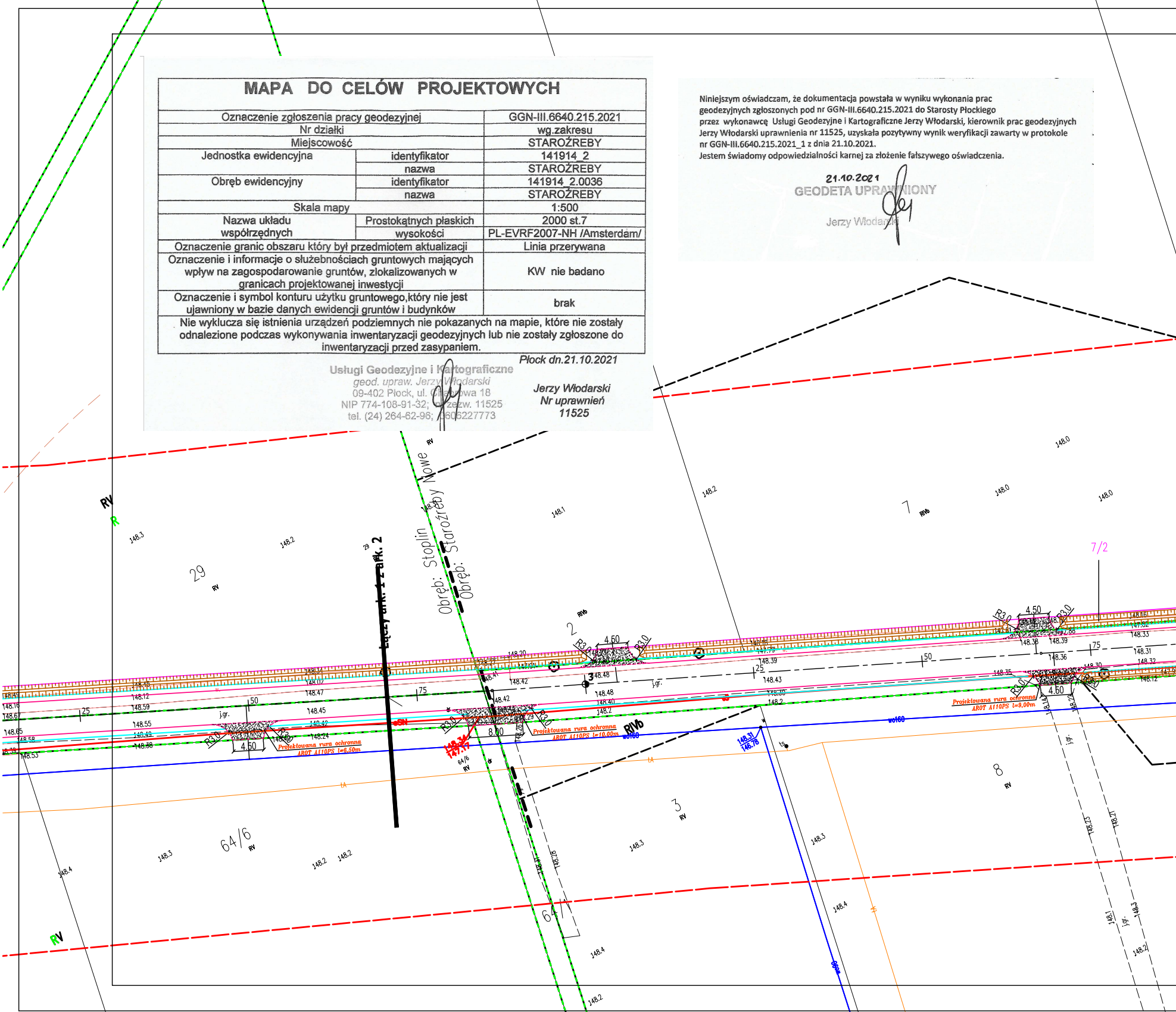

Łączy ark. 1 z ark. 2
Obręb: Stoplin
Obręb: Starożreby Nowe
29
64/6
64/7
2
3
7
7/2
8
RV
RIVb
Projektowana rura ochronna AROT A110PS l=6.50m
Projektowana rura ochronna AROT A110PS l=10.00m
Projektowana rura ochronna AROT A110PS l=9,00m
wo160
4.50
8.00
R3.0
j.gr.

MAPA DO CELÓW PROJEKTOWYCH

Oznaczenie zgłoszenia pracy geodezyjnej		GGN-III.6640.215.2021
Nr działki		wg.zakresu
Miejscowość		STAROŻREBY
Jednostka ewidencyjna	identyfikator	141914_2
	nazwa	STAROŻREBY
Obręb ewidencyjny	identyfikator	141914_2.0036
	nazwa	STAROŻREBY
Skala mapy		1:500
Nazwa układu współrzędnych	Prostokątnych płaskich	2000 st.7
	wysokości	PL-EVRF2007-NH /Amsterdam/
Oznaczenie granic obszaru który był przedmiotem aktualizacji		Linia przerywana
Oznaczenie i informacje o służebnościach gruntowych mających wpływ na zagospodarowanie gruntów, zlokalizowanych w granicach projektowanej inwestycji		KW nie badano
Oznaczenie i symbol konturu użytku gruntowego,który nie jest ujawniony w bazie danych ewidencji gruntów i budynków		brak
Nie wyklucza się istnienia urządzeń podziemnych nie pokazanych na mapie, które nie zostały odnalezione podczas wykonywania inwentaryzacji geodezyjnych lub nie zostały zgłoszone do inwentaryzacji przed zasypaniem.		

Płock dn.21.10.2021

Usługi Geodezyjne i Kartograficzne
geod. upraw. Jerzy Włodarski
09-402 Płock, ul. Chabrowa 18
NIP 774-108-91-32; nr zezw. 11525
tel. (24) 264-62-96; 0606227773

Jerzy Włodarski
Nr uprawnień
11525

Niniejszym oświadczam, że dokumentacja powstała w wyniku wykonania prac geodezyjnych zgłoszonych pod nr GGN-III.6640.215.2021 do Starosty Płockiego przez wykonawcę Usługi Geodezyjne i Kartograficzne Jerzy Włodarski, kierownik prac geodezyjnych Jerzy Włodarski uprawnienia nr 11525, uzyskała pozytywny wynik weryfikacji zawarty w protokole nr GGN-III.6640.215.2021_1 z dnia 21.10.2021.
Jestem świadomy odpowiedzialności karnej za złożenie fałszywego oświadczenia.

21.10.2021
GEODETA UPRAWNIONY
Jerzy Włodarski

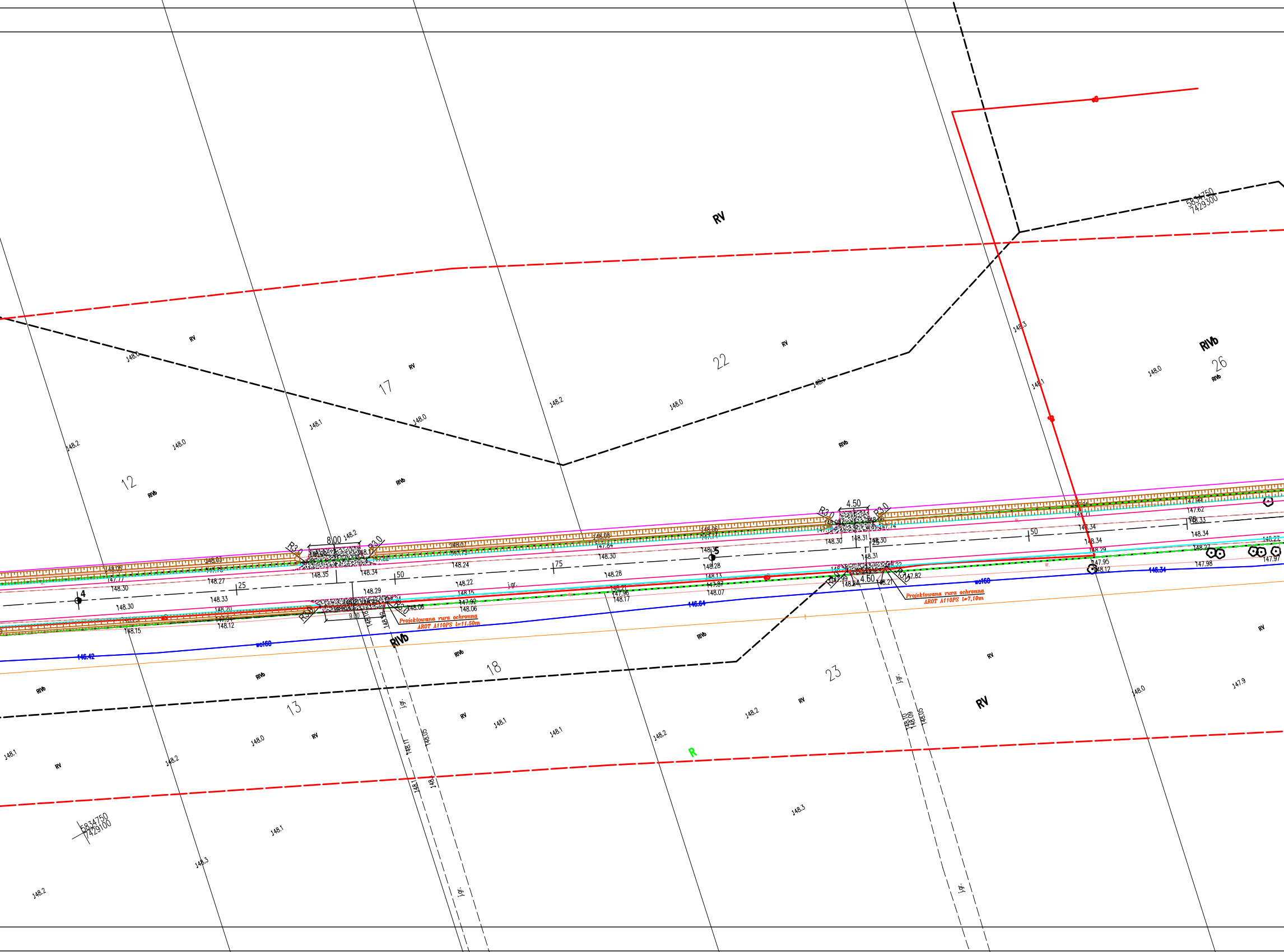
RV
RIVb
5834750
7429300
22
17
12
26
18
23
13
4
5
8.00
4.50
9.00
4.50
R3.0
25
50
75
j.gr.
wo160
146.42
146.64
146.34
R
Projektowana rura ochronna
AROT A110PS l=11.50m
Projektowana rura ochronna
AROT A110PS l=7,10m
5834750
7429100
148.0
148.1
148.2
148.3
147.9
148.35
148.34
148.30
148.29
148.28
148.27
148.24
148.22
148.15
148.13
148.12
148.06
148.07
148.17
147.96
147.92
147.87
147.82
147.98
147.97
147.95
148.33
148.31
148.21
148.05
148.09
148.10
148.11

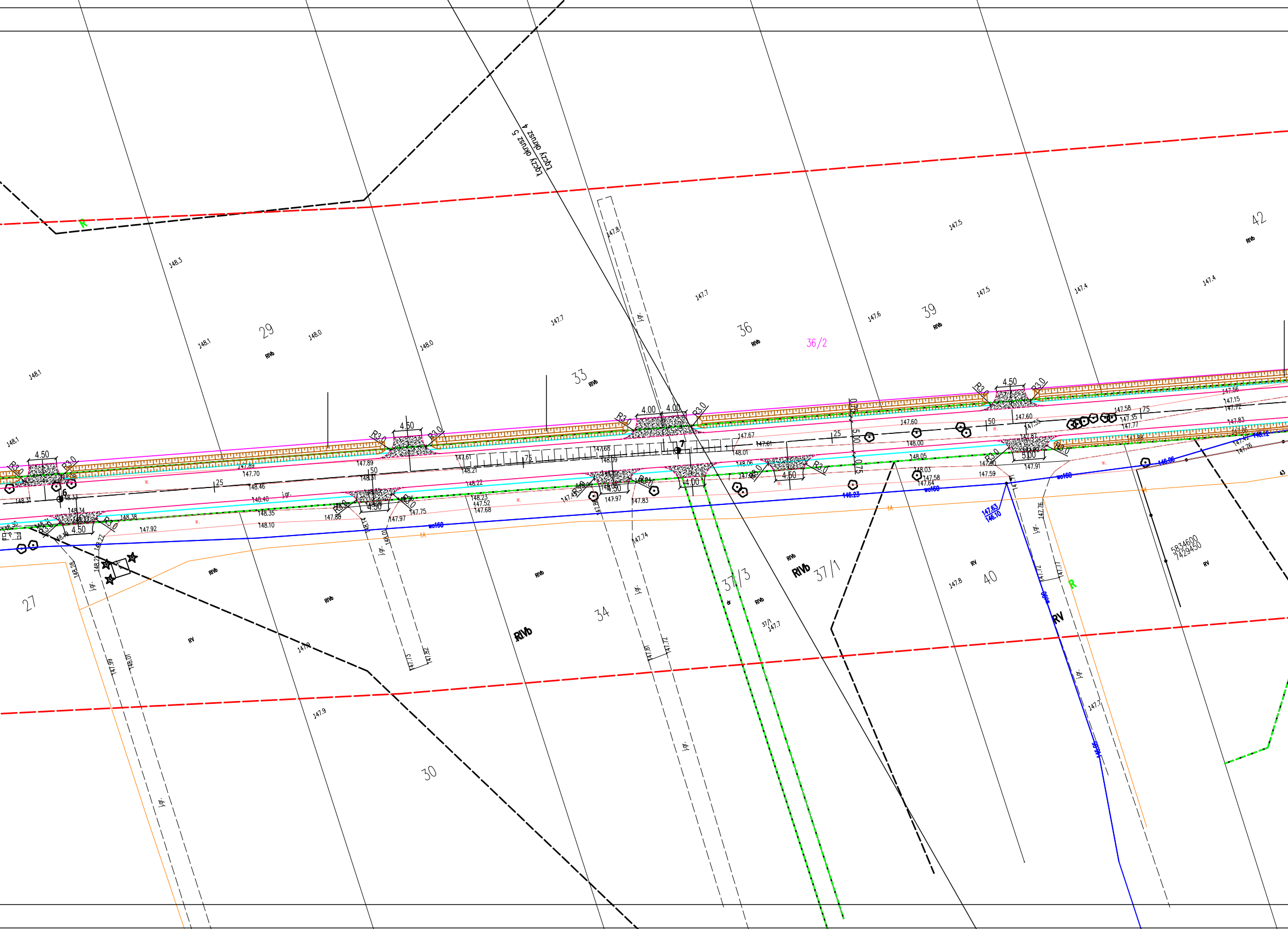
Łączy okrusz 4
Łączy okrusz 5
29
33
36
36/2
39
42
27
30
34
37/3
37/1
37/1
40
RIVb
RV
R
148.3
148.1
148.0
147.7
147.8
147.6
147.5
147.4
147.9
4.50
4.00
5.00
R3.0
0.75
25
50
75
6
7
j.gr.
w.
wo160
146.23
146.12
146.06
147.63
146.10
tA
5834600
7429450

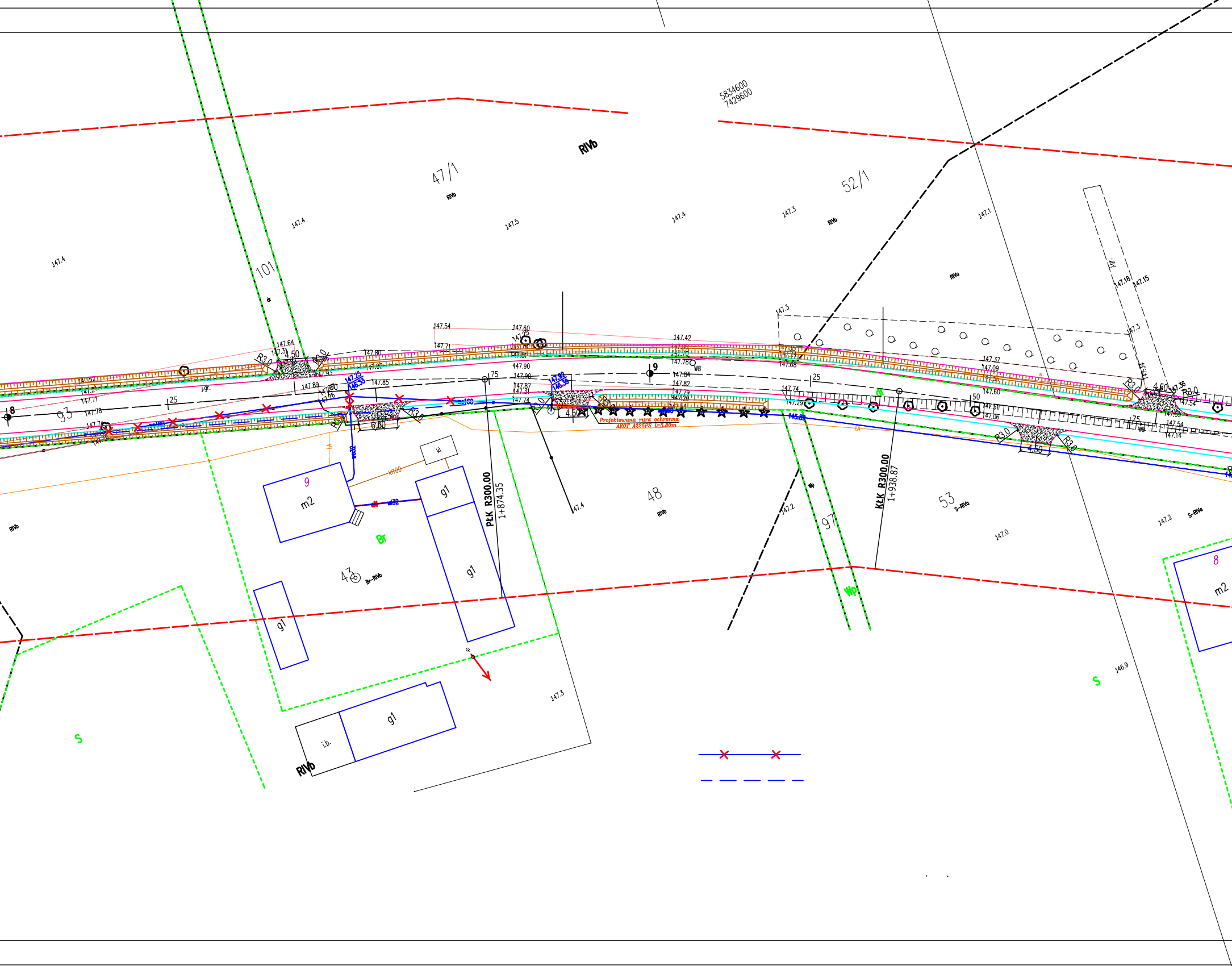
5834600
7429600
RIVb
47/1
52/1
101
dr
93
48
53
43
97
9
8
m2
g1
Br
S
Wp
kl
i.b.
Br-RIVb
S-RIVa
R3.0
4.50
4.60
6.00
25
50
75
W8
147.4
147.5
147.3
147.1
147.2
147.0
146.9
147.54
147.60
147.42
147.64
147.80
147.85
147.89
147.90
147.84
147.82
147.79
147.78
147.74
147.60
147.37
147.09
147.18
147.15
wl32
wl100
146.33
145.09
PŁK R300.00
1+874.35
KŁK R300.00
1+938.87
Projektowana rura ochronna
AROT A225PS l=5.80m

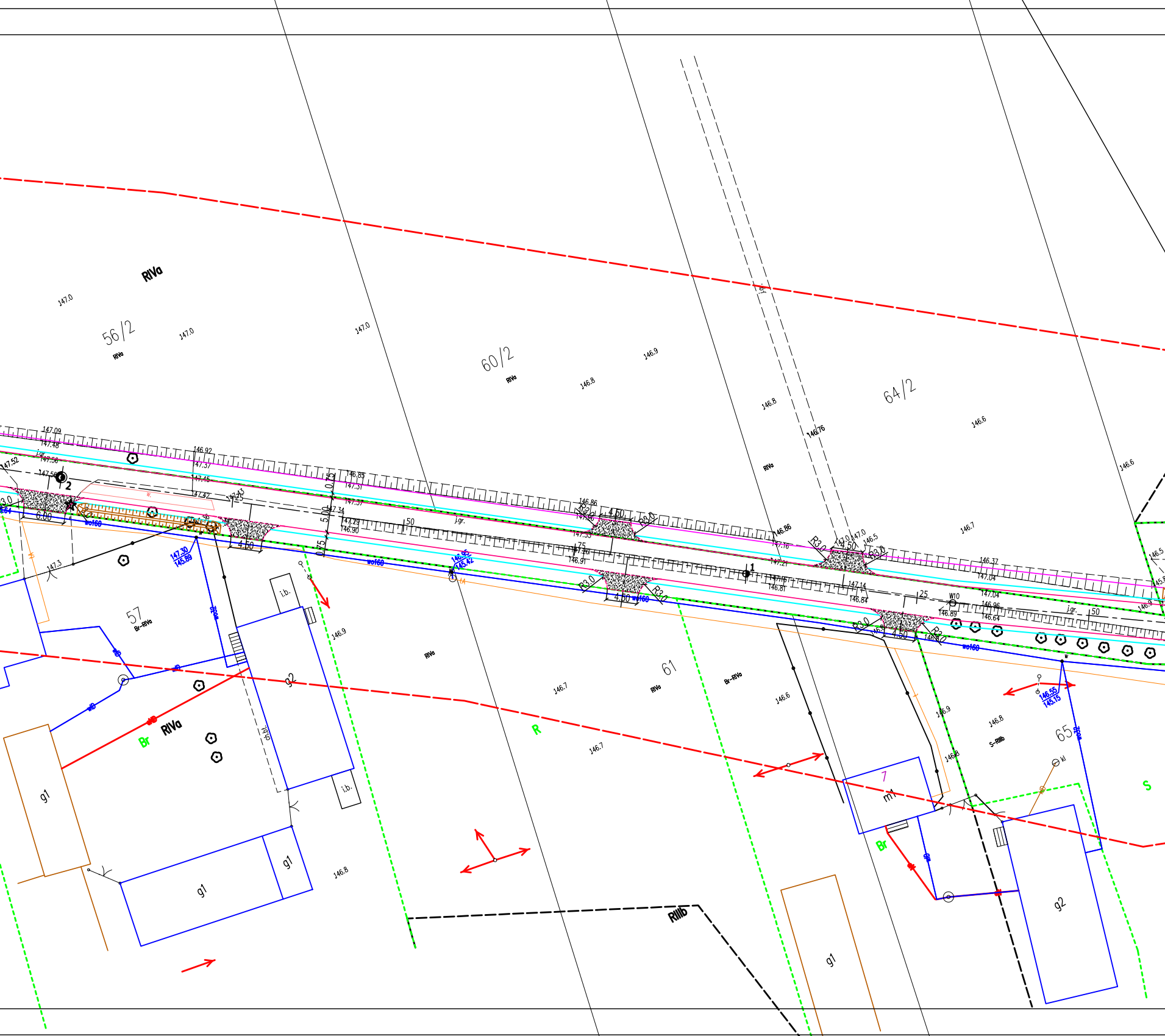
RIVa
56/2
RIVa
147.0
147.0
147.0
60/2
RIVa
146.8
146.9
64/2
146.8
146.76
RIVa
146.6
146.6
146.7
147.09
147.48
j.gr.
147.56
147.52
147.56
2
146.92
147.37
147.45
147.42
147.43
25
146.85
147.31
147.37
0.75
5.00
0.75
147.34
147.29
146.90
50
j.gr.
3.0
6.00
wo160
4.50
147.3
147.30
145.89
wo160
146.92
145.42
146.86
R3.0
4.50
R3.0
147.33
75
147.26
146.91
146.86
147.16
147.21
1
147.16
146.81
R3.0
4.50
wo160
R3.0
R3.0
147.0
147.0
146.5
4.50
R3.0
147.14
146.84
25
W10
146.89
146.37
147.04
147.04
146.96
146.64
j.gr.
50
R3.0
4.50
R3.0
wo160
146.5
146.9
57
Br–RIVa
wB
wB
wB
wB
i.b.
g2
146.9
RIVa
61
RIVa
Br–RIVa
146.7
146.6
R
146.7
146.9
146.8
S–RIIIb
65
146.55
145.15
S
kl
Br
RIVa
ch.bl.
i.b.
g1
g1
g1
146.8
7
m1
Br
wB
RIIIb
g1
g2

STAROSTA PŁOCKI
Dokumentacja projektowa
Sieć elektroenergetyczna, wodociągowa i telekomunikacyjna
była przedmiotem narady koordynacyjnej przeprowadzonej w siedzibie Starostwa Powiatowego w Płocku, ul. Bielska 59 w formie zebrania zainteresowanych podmiotów / za pomocą środków komunikacji elektronicznej i uzgodniono protokołem nr GGN-III.6630.7.2022 z dnia 26 STY. 2022
z up. STAROSTY
inż. Leszek Majewski
Dyrektor Wydziału Geodezji i Gospodarki Nieruchomościami
Geodeta Powiatowy

Inwestor:	WÓJT GMINY STAROŹREBY 09-440 STAROŹREBY ul. PŁOCKA 18			
Tytuł projektu	BUDOWA DROGI GMINNEJ NR 291409W DĄBRUSK – STAROŹREBY NA TERENIE GMINY STAROŹREBY			
Tytuł rysunku	PROJEKT ZAGOSPODAROWANIA TERENU			
	Nazwisko	Specjalność	Nr upr.	Podpis
Projektował	mgr inż. Aleksander Gryckiewicz		Wa-220/02	
Sprawdził	mgr inż. Izabela Frąckiewicz		Wa-258/02	
Opracował	mgr inż. Tomasz Górgoń			

PRACOWNIA PROJEKTOWA
PROFIL
IZABELA FRĄCKIEWICZ
09-402 Płock ul. J.Kwiatka 36 lok.11
tel. 693 137 985 tel./fax. 24 365 66 11

Nr projektu: DS-01/2021	Nr rysunku: DS/PZT/2
Data: 08.2021	
Branża:	Nr strony: Ark. 2
Skala: 1 : 500	

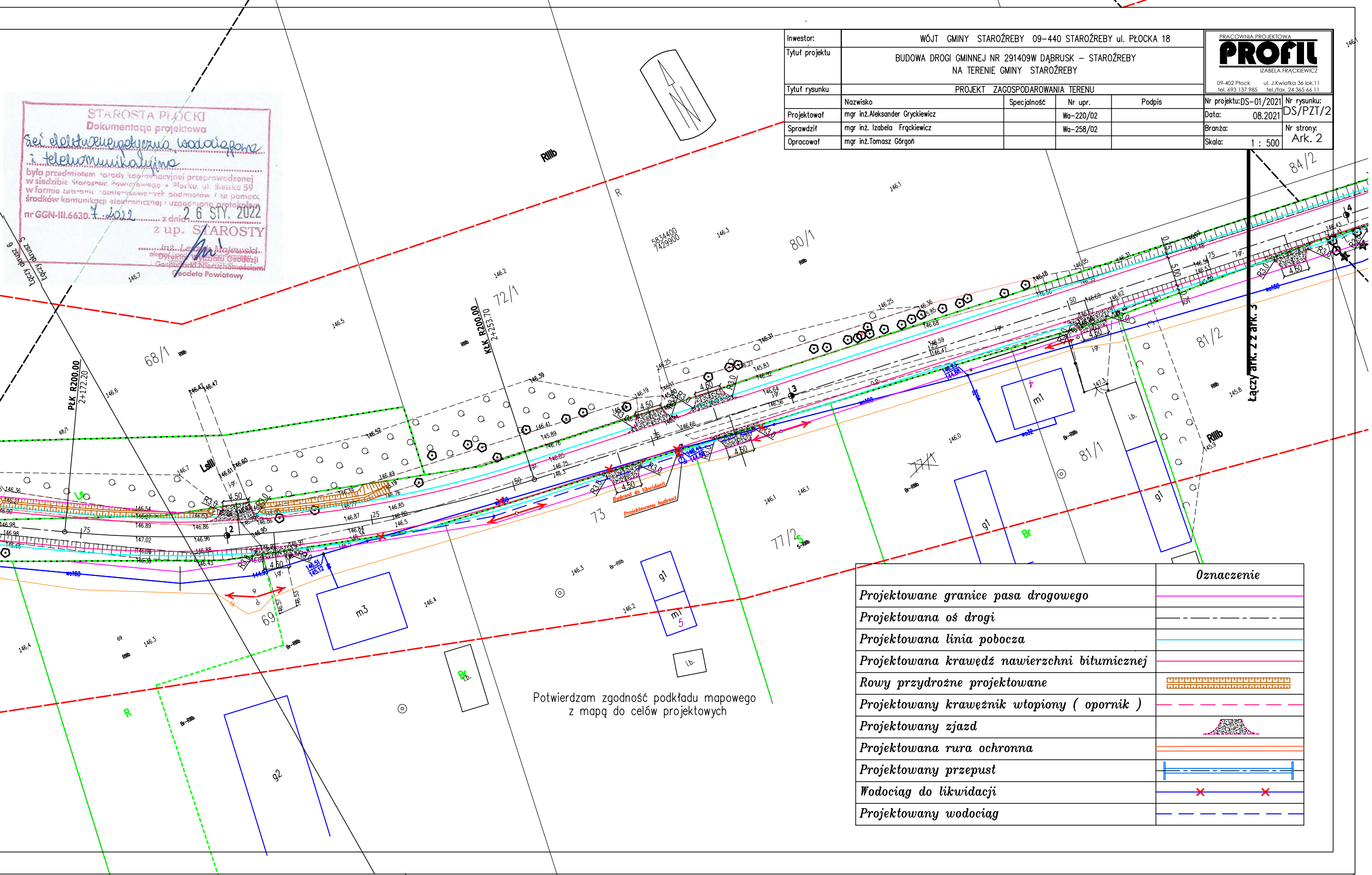
68/1
72/1
80/1
84/2
81/1
81/2
77/1
77/2
73
69
KłK R200.00
2+253.70
PłK R200.00
2+172.20
Łączy z ark. 3
RIIIb
LsIII
Br-RIIIb
S-RIIIb
Hydrant do likwidacji
Projektowany hydrant
m1
m3
g1
g2
i.b.
4.50
4.60
R3.0
5834400
7429900
wo160
j.gr.

Potwierdzam zgodność podkładu mapowego
z mapą do celów projektowych

	Oznaczenie
Projektowane granice pasa drogowego	—
Projektowana oś drogi	— · —
Projektowana linia pobocza	—
Projektowana krawędź nawierzchni bitumicznej	—
Rowy przydrożne projektowane	▨
Projektowany krawężnik wtopiony (opornik)	– – –
Projektowany zjazd	▨
Projektowana rura ochronna	═
Projektowany przepust	├─┤
Wodociąg do likwidacji	—×—×—
Projektowany wodociąg	– – –

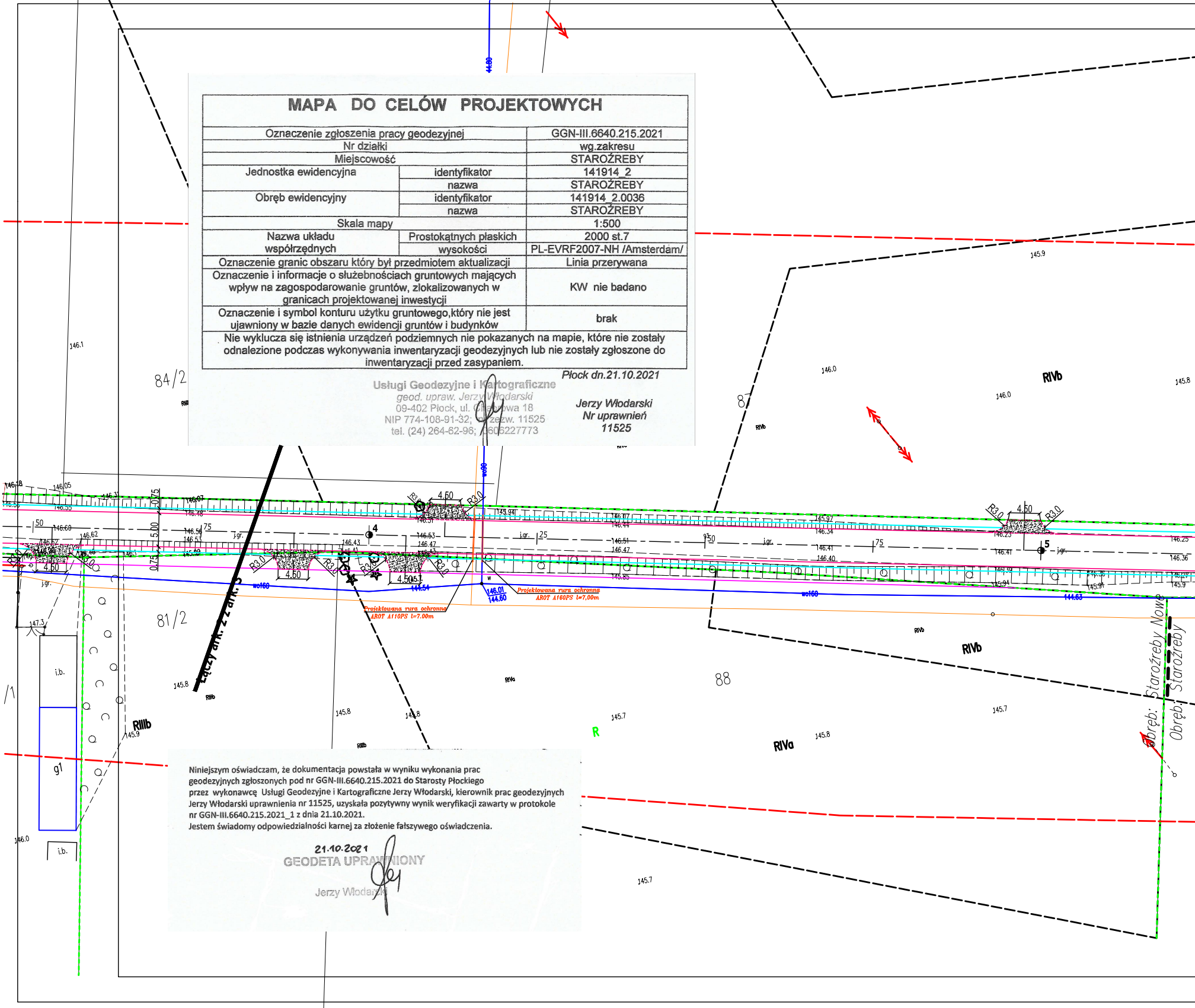
84/2
81/2
87
88
/1
g1
i.b.
i.b.
RIVb
RIVb
RIVa
RIVa
RIIIb
R
Łączy ark. 2 z ark. 5
Obręb: Starożreby Nowe
Obręb: Starożreby
Projektowana rura ochronna AROT A110PS l=7.00m
Projektowana rura ochronna AROT A160PS l=7,00m
wo160
wo160
wo90
4
5
4.50
4.50
4.50
4.50
4.50
R3.0
5.00
0.75
0.75
j.gr.
146.1
146.0
146.0
145.9
145.8
145.8
145.8
145.7
145.7
145.7
145.9
145.8
146.0
147.3
146.01
144.60
144.54
144.63

MAPA DO CELÓW PROJEKTOWYCH

Oznaczenie zgłoszenia pracy geodezyjnej		GGN-III.6640.215.2021
Nr działki		wg.zakresu
Miejscowość		STAROŹREBY
Jednostka ewidencyjna	identyfikator	141914_2
	nazwa	STAROŹREBY
Obręb ewidencyjny	identyfikator	141914_2.0036
	nazwa	STAROŹREBY
Skala mapy		1:500
Nazwa układu współrzędnych	Prostokątnych płaskich	2000 st.7
	wysokości	PL-EVRF2007-NH /Amsterdam/
Oznaczenie granic obszaru który był przedmiotem aktualizacji		Linia przerywana
Oznaczenie i informacje o służebnościach gruntowych mających wpływ na zagospodarowanie gruntów, zlokalizowanych w granicach projektowanej inwestycji		KW nie badano
Oznaczenie i symbol konturu użytku gruntowego,który nie jest ujawniony w bazie danych ewidencji gruntów i budynków		brak

Nie wyklucza się istnienia urządzeń podziemnych nie pokazanych na mapie, które nie zostały odnalezione podczas wykonywania inwentaryzacji geodezyjnych lub nie zostały zgłoszone do inwentaryzacji przed zasypaniem.

Płock dn.21.10.2021

Usługi Geodezyjne i Kartograficzne
geod. upraw. Jerzy Włodarski
09-402 Płock, ul. Chabrowa 18
NIP 774-108-91-32; zezw. 11525
tel. (24) 264-62-96; 606227773

Jerzy Włodarski
Nr uprawnień
11525

Niniejszym oświadczam, że dokumentacja powstała w wyniku wykonania prac geodezyjnych zgłoszonych pod nr GGN-III.6640.215.2021 do Starosty Płockiego przez wykonawcę Usługi Geodezyjne i Kartograficzne Jerzy Włodarski, kierownik prac geodezyjnych Jerzy Włodarski uprawnienia nr 11525, uzyskała pozytywny wynik weryfikacji zawarty w protokole nr GGN-III.6640.215.2021_1 z dnia 21.10.2021.
Jestem świadomy odpowiedzialności karnej za złożenie fałszywego oświadczenia.

21.10.2021
GEODETA UPRAWNIONY
Jerzy Włodarski

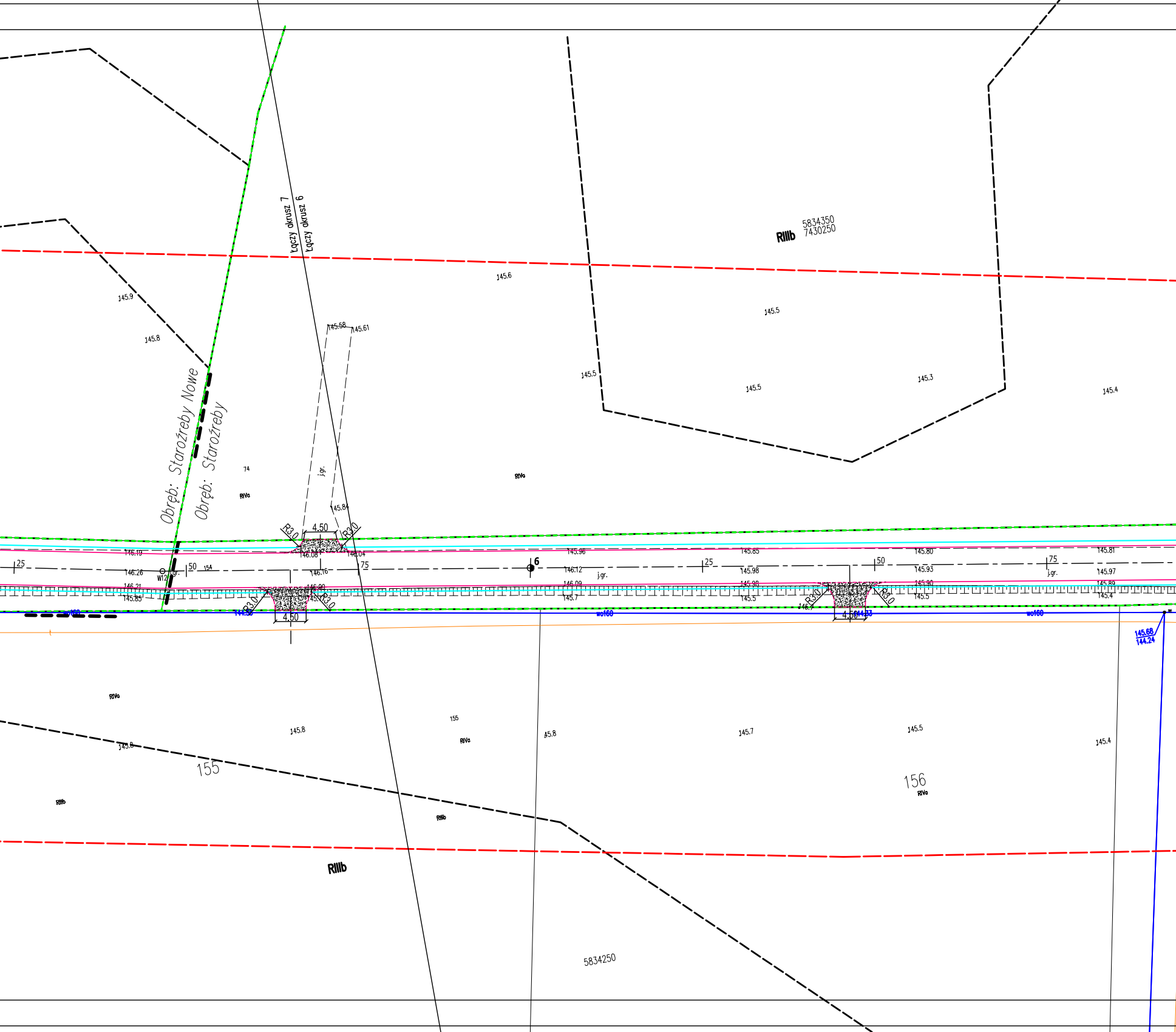
Łączy arkusz 7
Łączy arkusz 6
RIIIb
5834350
7430250
145.9
145.8
145.6
145.5
145.58
145.61
145.5
145.5
145.3
145.4
Obręb: Starożreby Nowe
Obręb: Starożreby
74
RIVa
j.gr.
RIVa
145.84
R3.0
4.50
R3.0
146.19
146.08
146.04
145.96
145.85
145.80
145.81
25
146.26
W12
j.gr.
50
154
146.16
75
6
146.12
j.gr.
25
145.98
50
145.93
75
j.gr.
145.97
146.21
146.09
145.98
145.90
145.89
145.85
145.7
145.5
145.5
145.4
R3.0
R3.0
4.50
146.7
R3.0
R3.0
4.50
wo160
144.56
wo160
144.33
wo160
145.68
144.24
RIVa
145.8
145.8
155
155
RIVa
45.8
145.7
145.5
145.4
156
RIVa
RIIIb
RIIIb
RIIIb
5834250

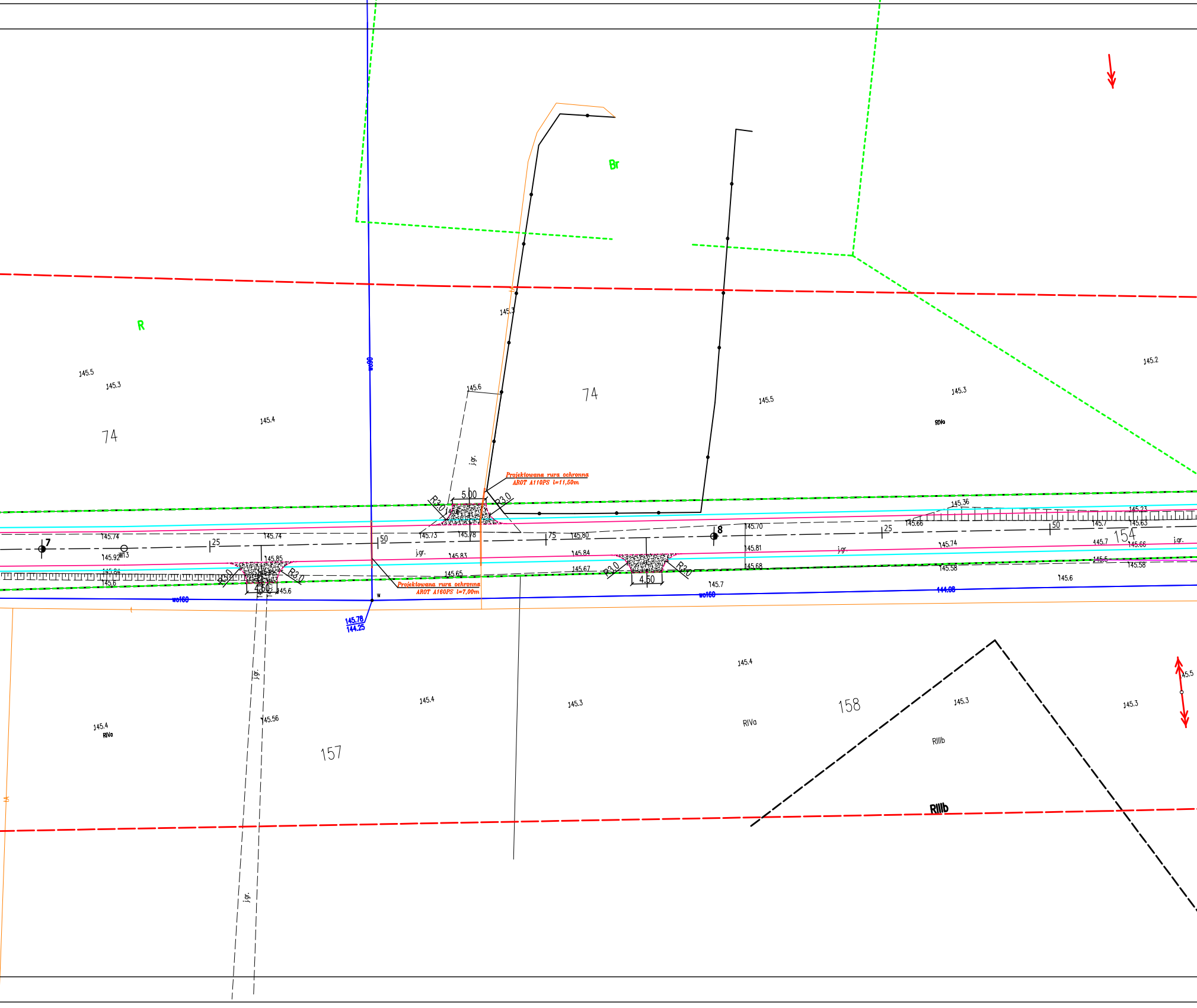
Br
R
145.5
145.3
74
145.4
wo90
145.3
145.6
74
145.5
145.3
RIVa
145.2
j.gr.
Projektowana rura ochronna
AROT A110PS l=11,50m
5.00
R3.0
R3.0
145.36
145.23
145.66
145.7
145.63
154
145.74
145.73
145.78
145.80
145.70
7
145.92
W13
25
50
75
8
25
50
j.gr.
145.81
j.gr.
145.74
145.7
145.66
j.gr.
145.83
145.84
145.85
145.64
145.6
145.65
145.67
145.68
145.58
145.6
145.58
R3.0
R3.0
4.50
R3.0
R3.0
4.50
145.6
Projektowana rura ochronna
AROT A160PS l=7,00m
w
wo160
wo160
144.88
145.7
145.6
145.78
144.25
145.4
145.4
145.3
RIVa
158
145.3
RIIIb
145.3
145.5
j.gr.
145.4
RIVa
145.56
157
RIIIb
j.gr.


RIIIb
144.8
Łączy okrusz 8
Łączy okrusz 7
g1
RIVa
145.0
144.9
144.9
144.8
144.7
75
76/1
76/3
76/4
76/5
m3
24
RIVa
RIVa
RIVa
RIVa
RIVa
76/3
145.0
145.0
145.4
145.4
j.gr.
4.50
R3.0
145.14
145.03
145.44
145.4
145.39
145.35
145.43
145.6
145.72
145.56
145.51
145.5
25
50
75
25
9
3
W14
j.gr.
145.6
145.57
145.49
145.49
145.43
145.52
145.64
145.5
145.4
145.4
145.37
145.40
145.3
145.55
145.31
145.34
wo160
143.78
144.02
wo160
Projektowana rura ochronna
AROT A110PS l=7.00m
160
145.5
145.2
145.1
145.4
145.2
145.3
145.2
159
RIVa
160
R
RIVb
5834200
7430550

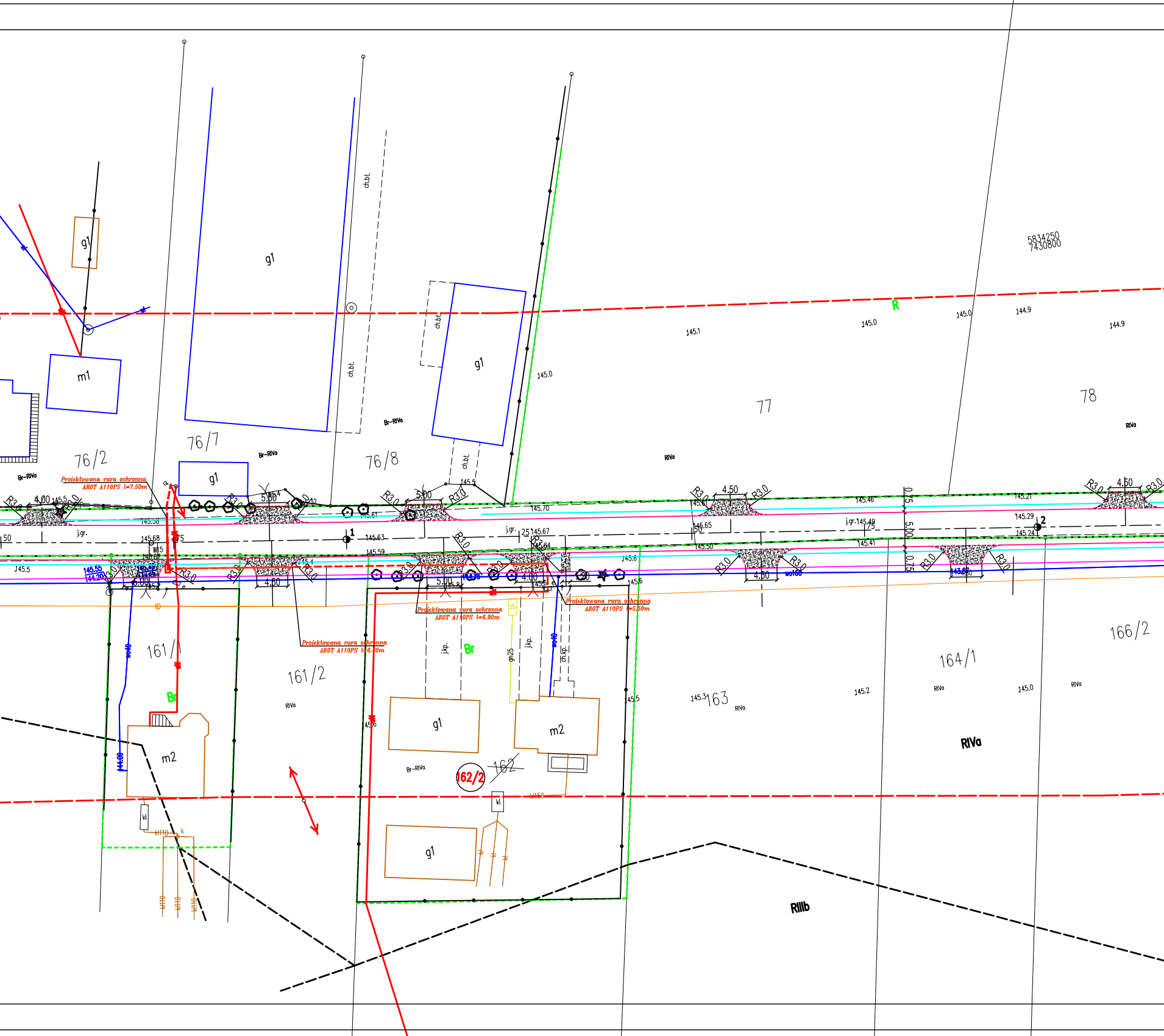
g1
g1
m1
76/2
76/7
76/8
77
78
5834250
7430800
R
145.1
145.0
145.0
144.9
144.9
145.0
ch.bt.
ch.bt.
ch.bt.
ch.bt.
Br-RIVa
Br-RIVa
Br-RIVa
RIVa
RIVa
Projektowana rura ochronna
AROT A110PS l=7.50m
R3.0
4.00
145.5
5.50
5.00
4.50
4.50
145.5
145.70
145.58
145.61
145.46
145.21
145.68
145.63
145.67
145.64
145.65
145.49
145.29
145.24
145.59
145.50
145.41
j.gr.
j.gr.
j.gr.
1
2
0.75
5.00
0.75
W15
145.5
145.55
144.20
145.4
145.6
145.6
5.00
4.50
5.00
4.00
4.50
wo160
143.87
Projektowana rura ochronna
AROT A110PS l=6.90m
Projektowana rura ochronna
AROT A110PS l=5.50m
Projektowana rura ochronna
AROT A110PS l=6.50m
161/1
161/2
162/2
162
163
164/1
166/2
Br
Br
RIVa
RIVa
RIVa
RIVa
RIVa
Br-RIVa
wo40
wo40
144.89
j.kp.
j.kp.
gn25
zb
ch.kp.
m2
m2
g1
g1
g1
145.6
145.5
145.3
145.2
145.0
kl
kl
kl110
kl110
kl110
kl110
kl150
k
RIIIb

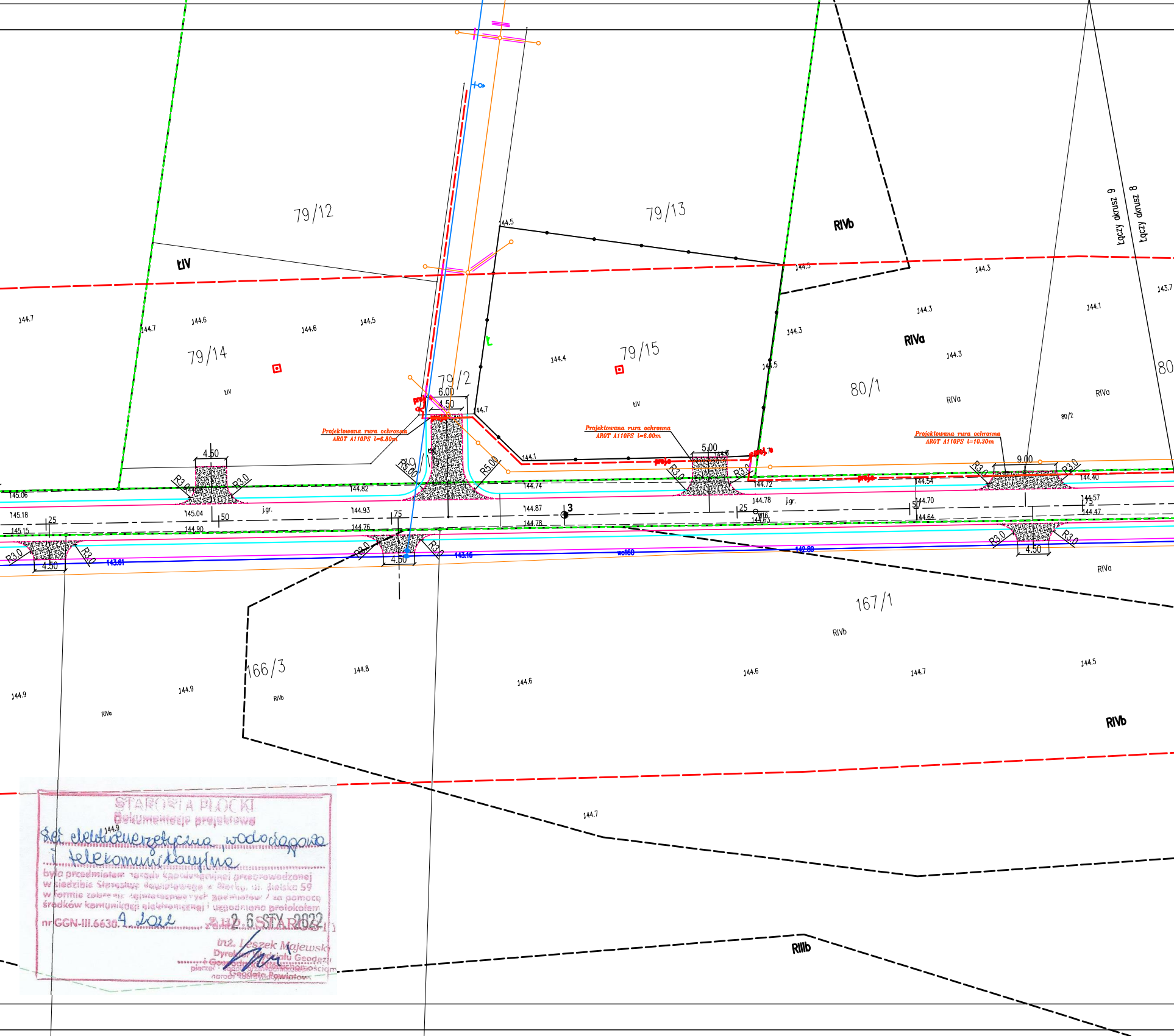
79/12
79/13
79/14
79/15
79/2
80/1
80/2
80
167/1
166/3
ŁIV
RIVb
RIVa
RIIIb
Łączy arkusz 9
Łączy arkusz 8
Projektowana rura ochronna AROT A110PS l=6.80m
Projektowana rura ochronna AROT A110PS l=6.00m
Projektowana rura ochronna AROT A110PS l=10.30m
6.00
4.50
5.00
9.00
R3.0
R5.00
j.gr.
wo160
144.5
144.7
144.1
144.82
144.74
144.93
144.87
144.78
145.06
145.18
145.04
145.15
144.90
144.76
143.61
143.16
142.89
144.72
144.70
144.64
144.54
144.40
144.57
144.47
144.9
144.8
144.6

STAROSTA PŁOCKI
Dokumentacja projektowa
sieć elektroenergetyczna, wodociągowa i telekomunikacyjna
była przedmiotem narady koordynacyjnej przeprowadzonej w siedzibie Starostwa Powiatowego w Płocku, ul. Bielska 59 w formie zebrania zainteresowanych podmiotów / za pomocą środków komunikacji elektronicznej i uzgodniono protokołem
nr GGN-III.6630.4.2022 z dnia 26 STY 2022

inż. Leszek Majewski
Dyrektor Wydziału Geodezji i Gospodarki Nieruchomościami
Geodeta Powiatowy

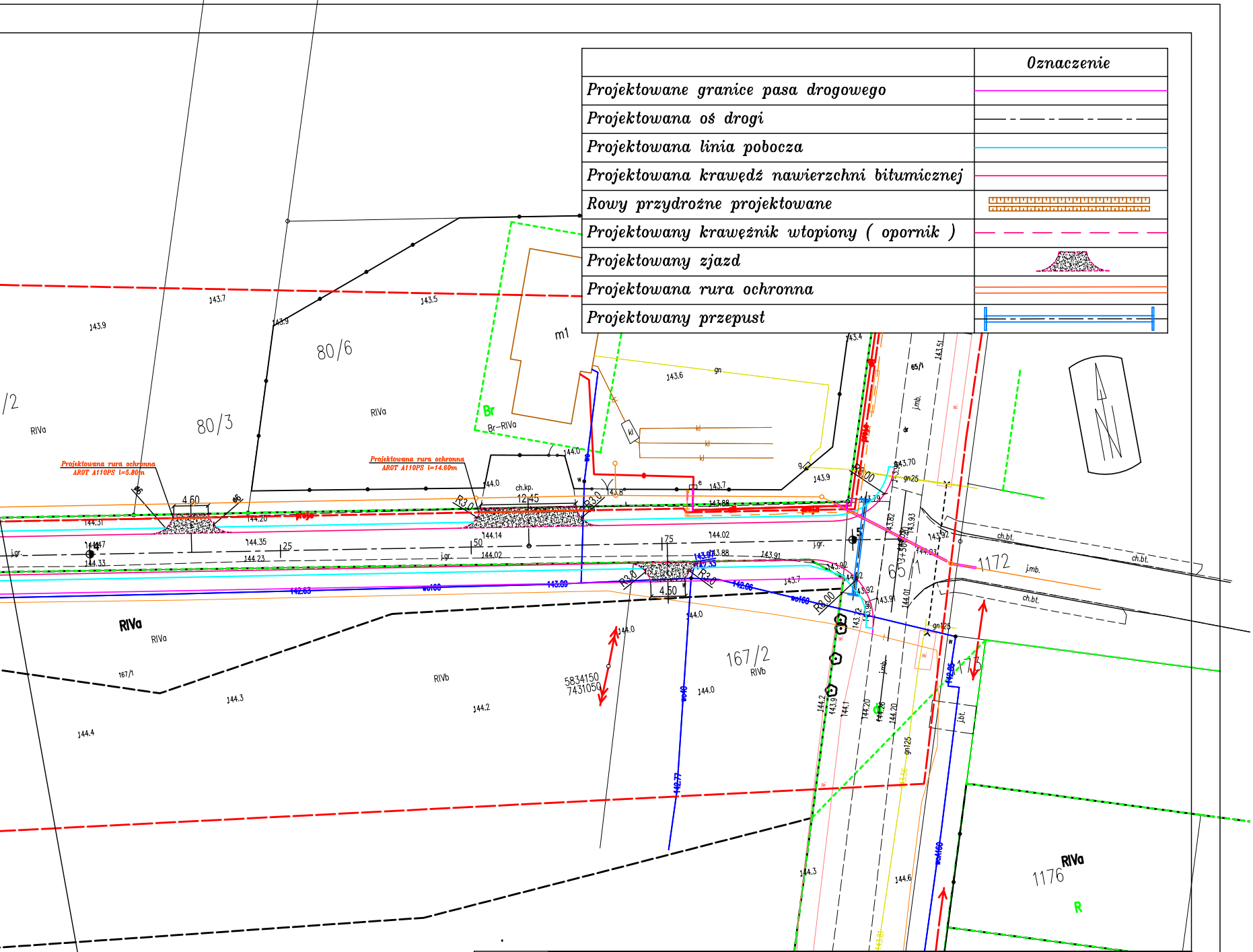
80/6
80/3
/2
167/2
1172
1176
RIVa
RIVb
m1
Br
Br–RIVa
R
kl
gn
gn25
gn125
j.mb.
ch.bt.
ch.kp.
j.gr.
w
e
dr
65/1
167/1
4.50
12,45
R3,0
R8,00
ø6
143.7
143.5
143.9
143.6
144.0
144.2
144.3
144.4
144.31
144.20
144.35
144.23
144.14
144.02
143.88
143.91
5834150
7431050
wo40
wo160
Projektowana rura ochronna
AROT A110PS l=5.80m
Projektowana rura ochronna
AROT A110PS l=14.60m

	Oznaczenie
Projektowane granice pasa drogowego	▬
Projektowana oś drogi	— · — · —
Projektowana linia pobocza	▬
Projektowana krawędź nawierzchni bitumicznej	▬
Rowy przydrożne projektowane	▭
Projektowany krawężnik wtopiony (opornik)	– – –
Projektowany zjazd	▨
Projektowana rura ochronna	▬
Projektowany przepust	├─┤

Potwierdzam zgodność podkładu mapowego
z mapą do celów projektowych

Inwestor:	WÓJT GMINY STAROŹREBY 09–440 STAROŹREBY ul. PŁOCKA 18				PRACOWNIA PROJEKTOWA PROFIL IZABELA FRĄCKIEWICZ 09-402 Płock ul. J.Kwiatka 36 lok.11 tel. 693 137 985 tel./fax. 24 365 66 11	
Tytuł projektu	BUDOWA DROGI GMINNEJ NR 291409W DĄBRUSK – STAROŹREBY NA TERENIE GMINY STAROŹREBY					
Tytuł rysunku	PROJEKT ZAGOSPODAROWANIA TERENU					
	Nazwisko	Specjalność	Nr upr.	Podpis	Nr projektu: DS–01/2021	Nr rysunku: DS/PZT/2
Projektował	mgr inż. Aleksander Gryckiewicz		Wa–220/02		Data: 08.2021	
Sprawdził	mgr inż. Izabela Frąckiewicz		Wa–258/02		Branża:	Nr strony: Ark. 3
Opracował	mgr inż. Tomasz Górgoń				Skala: 1 : 500	

Warszawa, dnia 17 września 2021 r.

MINISTER CYFRYZACJI

DT.WIT-II.7110.174.2021

Wójt Gminy Staroźreby
ul. Płocka 18
09-440 Staroźreby

DECYZJA

Na podstawie art. 39 ust. 6c ustawy z dnia 21 marca 1985 r. o drogach publicznych (Dz.U. z 2021 r. poz. 1376, z późn. zm.), zwanej dalej „ustawą o drogach publicznych" oraz art. 104 i art. 107 ustawy z dnia 14 czerwca 1960 r. Kodeks postępowania administracyjnego (Dz. U. z 2021 r. poz. 735), zwanej dalej „k.p.a.", po rozpatrzeniu wniosku z dnia 18 lutego 2021 r. dotyczącego zwolnienia zarządcy drogi z obowiązku budowy kanału technologicznego dla procesu inwestycyjnego pn.: "Budowa drogi gminnej Nr 291404W Dąbrusk - Staroźreby",

ZWALNIAM

Wójta Gminy Staroźreby – zarządcę drogi, z obowiązku budowy kanału technologicznego w ramach realizacji przedmiotowej inwestycji.

Na podstawie art. 107 § 4 k.p.a. odstąpiono od uzasadnienia decyzji, ponieważ uwzględniono w całości żądanie strony.

POUCZENIE

Strona niezadowolona z niniejszego rozstrzygnięcia może na podstawie art. 127 § 3 i art. 129 § 2 k.p.a. w terminie 14 dni od daty otrzymania decyzji zwrócić się do Ministra Cyfryzacji z wnioskiem o ponowne rozpatrzenie sprawy.

W trakcie biegu tego terminu strona na podstawie art. 127a § 1 k.p.a., w związku z art. 127 § 3 k.p.a. może zrzec się prawa do wniesienia wniosku o ponowne rozpatrzenie sprawy. Zgodnie z art. 127a § 1 i art. 130 § 4 z dniem doręczenia Ministrowi Cyfryzacji oświadczenia o zrzeczeniu się prawa do wniesienia wniosku o ponowne rozpatrzenie sprawy przez ostatnią ze stron postępowania, decyzja staje się ostateczna i prawomocna, a także podlegać będzie wykonaniu przed upływem terminu do wniesienia wniosku o ponowne rozpatrzenie sprawy. Zgodnie z art. 16 § 1 k.p.a., decyzją ostateczną, jest decyzja, od której nie służy wniosek o ponowne rozpatrzenie sprawy, a jej uchylenie lub zmiana, stwierdzenie nieważności oraz wznowienie

postępowania może nastąpić tylko w przypadkach przewidzianych w k.p.a. lub ustawach szczególnych. Z kolei zgodnie z art. 16 § 3 k.p.a., decyzją prawomocną jest decyzja ostateczna, której nie można zaskarżyć do sądu administracyjnego.

Na podstawie art. 52 § 3 ustawy z dnia 30 sierpnia 2002 r. - Prawo o postępowaniu przed sądami administracyjnymi (Dz. U. z 2019 r. poz. 2325 z późn. zm.), jeżeli strona nie chce skorzystać z prawa zwrócenia się z wnioskiem o ponowne rozpatrzenie sprawy, może wnieść na niniejszą decyzję skargę do Wojewódzkiego Sądu Administracyjnego w Warszawie. Skargę wnosi się, za pośrednictwem Ministra Cyfryzacji, w terminie 30 dni od dnia doręczenia decyzji stronie.

Wpis sądowy od skargi na niniejszą decyzję wynosi 200 zł (rozporządzenie Rady Ministrów z dnia 16 grudnia 2003 r. w sprawie wysokości oraz szczegółowych zasad pobierania wpisu w postępowaniu przed sądami administracyjnymi, Dz. U. z 2003 r. Nr 221, poz. 2193, z późn. zm.).

Klauzula informacyjna dotycząca przetwarzania danych osobowych:

Administratorem danych osobowych jest Minister Cyfryzacji, 00-060 Warszawa, ul. Królewska 27. Kontakt poprzez adres email kontakt@kprm.gov.pl Kontakt do inspektora ochrony danych email: iod@mc.gov.pl w sprawach związanych z przetwarzaniem danych osobowych przez Kancelarię Prezesa Rady Ministrów w zakresie właściwości Ministra Cyfryzacji.

Podstawą prawną przetwarzania danych osobowych jest art. 6 ust. 1 lit. c ogólnego rozporządzenia o ochronie danych osobowych nr 2016/679, tj. wypełnienie obowiązków prawnych ciążących na administratorze danych osobowych wynikających z: ustawy z dnia 14 czerwca 1960 r. Kodeks postępowania administracyjnego oraz ustawy z dnia 14 lipca 1983 r. o narodowym zasobie archiwalnym i archiwach.

Dane osobowe mogą być przekazywane podmiotom przetwarzającym dane osobowe na zlecenie administratora tj. dostawcom usług IT, a także innym podmiotom na podstawie przepisów prawa powszechnie obowiązującego (przykład: na wniosek sądu, Policji). Dane będą przetwarzane przez okres ustalony zgodnie z przepisami dotyczącymi narodowego zasobu archiwalnego. Osobie, której dane dotyczą przysługuje prawo dostępu do danych, prawo żądania ich sprostowania, ich usunięcia po upływie wskazanych okresów lub ograniczenia ich przetwarzania, a także prawo wniesienia skargi do Prezesa Urzędu Ochrony Danych Osobowych, ul. Stawki 2, 00-193 Warszawa. Podanie danych osobowych jest dobrowolne, jednakże ich podanie jest warunkiem rozpatrzenia sprawy administracyjnej.

Z upoważnienia
Ministra Cyfryzacji

Grzegorz Czwordon
Zastępca Dyrektora
Departamentu Telekomunikacji
Kancelaria Prezesa Rady Ministrów
/-podpisano elektronicznie/

Otrzymują:
1. Adresat
2. Aa.

WÓJT
GMINY STAROŻREBY
Urząd Gminy Staroźreby ul. Płocka 18
09-407 Staroźreby, woj. mazowieckie

Staroźreby dnia 11.08.2022

Pracownia Projektowa PROFIL
Mgr inż. Izabela Frąckiewicz
Ul. Kwiatka 36 lok.11, 09-400 Płock

W związku z projektowaną inwestycją : „ Budowa drogi gminnej Nr 291404 Dąbrusk – Staroźreby na terenie gminy Staroźreby " wiążącą się z koniecznością wycinki drzew z nią kolidujących, zgodnie z załącznikiem do wniosku o ich usunięcie informuję, że niniejsza inwestycja realizowana będzie na mocy specustawy drogowej. W kwestii wycinki drzew nie będzie wydanej decyzji na mocy ustawy o ochronie przyrody, stąd nie będzie też nałożonego obowiązku wykonania nasadzeń zastępczych. Nie mniej jednak inwestor zobowiązuje się do nasadzenia młodych drzew po zakończeniu inwestycji. Wykonanie nasadzeń będzie związane z dostępnością terenu pasa drogowego. Jednocześnie informuję, iż na załączonym projekcie naniesiono także drzewa, które w myśl ustawy o ochronie przyrody nie wymagają uzyskania zgody na usunięcie (ich obwody bowiem nie przekraczają wartości określonych w art. 83f ust. 3 pkt a,b,c.)

Wójt Gminy
mgr Leszek Groszewski

ZA ZGODNOŚĆ
Z ORYGINAŁEM

II. INFORMACJA DOTYCZĄCA BEZPIECZEŃSTWA I OCHRONY ZDROWIA

Inwestor:	Wójt Gminy Staroźreby 09-440 Staroźreby ul. Płocka 18
Zamawiający:	Wójt Gminy Staroźreby 09-440 Staroźreby ul. Płocka 18
Obiekt-Zakres:	Budowa drogi gminnej Nr 291404W Dąbrusk – Staroźreby na terenie gminy Staroźreby
Stadium:	**Projekt budowlany**

DS-01/2021/BIOZ	**Informacja BIOZ**

Nr pozycji/ dokumentu	Nazwa pozycji / dokumentu	Nr arkusza
1.	Cel i zakres robót	65
2.	Wykaz istniejących obiektów budowlanych	65
3.	Kolejność realizacji poszczególnych elementów przedsięwzięcia budowlanego.	65
4.	Elementy zagospodarowania terenu stwarzające zagrożenie bezpieczeństwa i zdrowia ludzi.	65
5.	Wskazania dotyczące przewidywanych zagrożeń mogących wystąpić podczas robót budowlanych.	65
6.	Przewidywana skala, rodzaj, miejsce i czas wystąpienia zagrożeń	65
7.	Sposób prowadzenia instruktaży BIOZ	66
8.	Środki techniczne i organizacyjne zapobiegające niebezpieczeństwom podczas prowadzenia prac w strefach szczególnego zagrożenia zdrowia	66
9.	Zakres przepisów bhp mających zastosowanie przy robotach budowlano – instalacyjnych na projektowanej budowie.	66

Sporządził: mgr inż. Aleksander Gryckiewicz upr. Wa-220/02

mgr inż. Aleksander Gryckiewicz
Uprawnienia budowlane do projektowania
i kierowania robotami budowlanymi
bez ograniczeń w specjalności
konstrukcyjno-budowlanej
Nr ewid. Wa-220/02

INFORMACJA BIOZ - CZĘŚĆ OPISOWA

1. Cel i zakres robót

Przedsięwzięcie polega na budowie drogi gminnej Nr 291404W relacji Dąbrusk – Staroźreby na terenie gminy Staroźreby.

2. Wykaz istniejących obiektów budowlanych

- W pasie drogowym przebiega kolektor wodny zasilający przydrożne posesje i hydranty p-poż.
- Równolegle do krawędzi drogi przebiegają kablowe linie elektryczne i linie napowietrzne oraz kablowe linie telefoniczne i gazowe.

3. Kolejność realizacji poszczególnych elementów przedsięwzięcia budowlanego

Budowa nawierzchni drogi wraz z wjazdami

- Roboty ziemne związane z wykonaniem koryta lub nasypów pod drogę, wjazdy i pobocza.
- Wykonanie warstw podbudowy
- Wykonanie nawierzchni z mieszanek mineralno-bitumicznych
- Wykonanie poboczy wzmocnionych (utwardzenie, profilowanie i obsianie trawą)

4. Elementy zagospodarowania terenu stwarzające zagrożenie bezpieczeństwa i zdrowia ludzi.

Budowa drogi nie powinna stworzyć sytuacji szczególnie niebezpiecznych dla zdrowia i życia pracowników.

5. Wskazania dotyczące przewidywanych zagrożeń mogących wystąpić podczas prac budowlanych

Niebezpieczne prace i zachowania to:

- rozładunek i przemieszczanie obrzeży betonowych o masie 75 kg
- wykonywanie czynności w pasie przeznaczonym jednocześnie dla ruchu pojazdów
- brak osoby dozorującej bhp
- brak zabezpieczeń ciała pod względem bhp

6. Przewidywana skala, rodzaj, miejsce i czas wystąpienia zagrożeń

6.1. Zagrożenie przy rozładunku i przemieszczaniu palet z krawężnikami , obrzeżami i kostką betonową może wystąpić między innymi, gdy używane będą niesprawne zawiesia, gdy palety ustawiane będą na krzywym podłożu itp.

6.2. Niebezpieczeństwo może powstać podczas pracy ciężkiego sprzętu do prac ziemnych i rozładunkowych

6.3. Zagrożenie może powstać także od ruchu samochodów jeżdżących wzdłuż pracujących zespołów

7. Sposób prowadzenia instruktaży BIOZ

7.1. Spełnić wszystkie wymagane w tym względzie przepisy
7.2. Ponadto prowadzić obserwację zachowania ludzi na budowie i codziennie przed rozpoczęciem prac, informować ich o zaistniałych niebezpiecznych zdarzeniach i podpowiadać prawidłowe zachowania.

8. Środki techniczne i organizacyjne zapobiegające niebezpieczeństwom podczas prowadzenia prac w strefach szczególnego zagrożenia zdrowia

- Prace prowadzić przy dziennym oświetleniu
- Zatrudnieni pracownicy powinni posiadać przeszkolenie bhp.
- Załoga powinna posiadać przeszkolenie na stanowisku pracy pod względem bhp na budowie
- Prace winny być kierowane i nadzorowane przez osoby posiadające uprawnienia budowlane – branżowe
- Pracownicy powinni posiadać niezbędną odzież ochronną i sprzęt ochrony osobistej (kaski, rękawice antywibracyjne, okulary ochronne, słuchawki ochronne itp.)
- Właściwej jakości i ilości wyposażenie dźwigów
- Właściwej jakości palety
- Ustalona łączność ze służbami ratunkowymi
- Roboty na budowie należy realizować z uwzględnieniem obowiązujących przepisów, norm i instrukcji obsługi sprzętu mechanicznego w szczególności „Rozporządzenia Ministra Infrastruktury z dnia 06 lutego 2003 r. w sprawie bezpieczeństwa i higieny pracy podczas wykonywania robót budowlanych (Dz. U.2003 nr 47 poz.401).

9.0 Zakres przepisów bhp mających zastosowanie przy robotach budowlano – instalacyjnych na projektowanej budowie.

a. Na projektowanej budowie należy stosować się do przepisów związanych z obsługą urządzeń budowlanych takich jak:

- Walce, wibromłoty i zagęszczarki płytowe
- Rozkładacz gorących mas asfaltowych
- Koparki na podwoziu kołowym
- Dźwig samochodowy do 4 t

b. Wykaz przepisów bhp dotyczących prowadzenia prac budowlano – montażowo –instalacyjnych i przepisów związanych:

- Rozporządzenie Ministra Budownictwa i Przemysłu Materiałów Budowlanych z dnia 6 lutego 2003 r w sprawie bezpieczeństwa i higieny pracy przy wykonywaniu robót budowlano – montażowych i rozbiórkowych (Dz.U. 2003 Nr 47 poz. 401)
- Rozporządzenie Ministra Komunikacji oraz Administracji, Gospodarki Terenowej i Ochrony Środowiska z dnia 10 lutego 1977 r w sprawie bezpieczeństwa i higieny pracy przy wykonywaniu robót drogowych i mostowych (Dz.U. 1977 Nr 7 poz.30).

Należy zastosować się do przepisów:

1. Rozporządzenie ministra Budownictwa i Przemysłu Materiałów Budowlanych z dnia 28.03.1972 R w sprawie bezpieczeństwa i higieny pracy przy wykonywaniu robót budowlano – montażowych i rozbiórkowych".
2. Rozporządzenie Ministra Gospodarki z 31.10.2002 w sprawie minimalnych wymagań dotyczących bezpieczeństwa i higieny pracy w zakresie użytkowania maszyn przez pracowników podczas pracy (Dz. U. 2002 nr 191 Poz. 1745 z późniejszymi zmianami)
3. Rozporządzenie Ministra Infrastruktury z dnia 23 czerwca w sprawie informacji dotyczącej bezpieczeństwa i ochrony zdrowia oraz planu bezpieczeństwa i ochrony zdrowia (Dz. U. 2003 Nr 120, poz.1126).

Zgodnie z w/w Rozporządzeniem opracowanie planu BIOZ dla robót określonych niniejszą informacją jest obligatoryjne.

mgr inż. Aleksander Grzecki
Uprawnienia budowlane do projektowania
i kierowania robotami budowlanymi
bez ograniczeń w specjalności
konstrukcyjno-budowlanej
Nr ewid. Wa-220/02