Wydział Architektury i Budownictwa
STAROSTWO POWIATOWE
w PŁOCKU
ul. Bielska 59
09-400 Płock

PROJEKTANT:

Pracownia Projektowa „ Profil ” mgr inż. Izabela Frąckiwicz
09-400 Płock, ul. Kwiatka 36 lok.11 tel 693 137 985, kom. 665-290-776

ZAŁĄCZNIK Nr 2
DO DECYZJI
znak AB.II.6740.3.10.2022
nr 14/2022
z dnia 24.08.2022

INWESTOR: **Wójt Gminy Staroźreby , ul. Płocka 18; 09 – 440 Staroźreby**

ADRES INWESTYCJI: **Nowa Góra Gm. Staroźreby pow. Płock .**

ZAKRES INWESTYCJI: **Budowa drogi gminnej Nr 291404W – Dąbrusk - Staroźreby na odcinku od km 0+002,34 do km 3+504,76 z przebudową odcinka sieci wodociągowej na terenie gminy Staroźreby na działkach:**

jednostka ew. 141914_2 Staroźreby, obręb ew. – 141914_2.0009 Dąbrusk -
61/2 (**61/4**), 62/2 (**62/4**), 63/2 (**63/4**), 145/1, 145/2 (**145/3**), 146 (**146/1**), 147 (**147/1**), 151/1, 153/1, 153/2,

jednostka ew. 141914_2 Staroźreby, obręb ew. – 141914_2.0039 Stoplin -
5/2 (**5/4**), 6 (**6/2**), 7 (**7/2**), 8/1 (**8/9**), 8/2 (**8/7**), 8/3 (**8/5**), 9/1 (**9/4**), 9/2 (**9/6**), 10/5 (**10/7**), 11/3 (**11/9**) 13/1 (**13/4**), 13/2 (**13/6**), 14 (**14/2**), 15 (**15/2**), 16/1 (**16/8**), 16/4(**16/6**), 17 (**17/2**), 19 (**19/2**), 20 (**20/2**), 21(**21/2**), 22(**22/2**), 23 (**23/2**), 24 (**24/2**), 27 (**27/2**), 28 (**28/2**), 29 (**29/2**) 30, 31/1 (**31/9**), 31/3 (**31/5**), 31/4 (**31/7**), 32 (**32/1**), 33 (**33/1**), 34 (**34/1**), 35/2 (**35/9**), 35/3 (**35/5**), 35/4 (**35/7**), 36 (**36/1**), 37/1 (**37/3**), 37/2 (**37/5**), 38 (**38/1**), 39 (**39/1**), 40 (**40/1**), 41 (**41/1**), 42/1 (**42/3**), 43/1 (**43/3**), 44 (**44/1**), 47 (**47/1**) 84/1 (**84/3**),

jednostka ew. 141914_2 Staroźreby, obręb ew. – 141914_2.0038 Nowe Staroźreby
2 (**2/2**), 7 (**7/2**), 12 (**12/2**), 17 (**17/2**), 22(**22/2**), 26 (**26/2**), 27 (**27/1**), 29 (**29/2**), 30 (**30/1**), 33 (**33/2**) 34 (**34/1**), 36 (**36/2**), 37/1 (**37/7**), 37/3 (**37/5**), 39 (**39/2**), 40 (**40/1**), 42 (**42/2**), 43 (**43/1**), 47/1 (**47/3**), 52/1 (**52/3**), 56/2 (**56/4**), 60/2 (**60/4**), 64/2 (**64/4**), 68/1 (**68/3**), 69 (**69/1**), 73 (**73/1**), 77/1 (**77/5**), 77/2 (**77/3**), 80 (**80/3**), 81/1 (**81/3**), 81/2 (**81/5**), 84/2 (**84/4**), 87 (**87/2**), 88 (**88/1**), 93, 101 (**101/2**),

jednostka ew. 141914_2 Staroźreby, obręb ew. – 141914_2.003 Staroźreby
65/1, 74 (**74/2**), 75 (**75/2**), 76/1 (**76/10**), 76/3 (**76/12**), 76/4 (**76/14**), 154, 155 (**155/1**), 156 (**156/1**), 157 (**157/1**), 158 (**158/1**), 159 (**159/1**), 160 (**160/1**), 161/1 (**161/3**), 161/2 (**161/5**), 162 (**162/1**), 163 (**163/1**), 164/1 (**164/3**), 166/2 (**166/4**), 166/3 (**166/6**), 167/1 (**167/3**), 167/2 (**167/5**)

KATEGORIA OBIEKTU BUDOWLANEGO: **XXV (droga gminna) , XXVI (sieć wodociągowa)**

STAROSTA PŁOCKI
ZATWIERDZA
Załącznik do decyzji
nr 14/2022
z dnia 24.08.2022
z up. STAROSTY
mgr inż. Marek Kaltnowski
Kierownik Referatu Budownictwa
w Wydziale Architektury i Budownictwa

Tom II Egz. Nr 2

Wydział Architektury i Budownictwa
STAROSTWO POWIATOWE
w PŁOCKU
ul. Bielska 59
09-400 Płock

TOM I PROJEKT ZAGOSPODAROWANIA TERENU

NAZWA PROJEKTU: Budowa drogi gminnej Nr 291404W – Dąbrusk – Staroźreby na odcinku od km 0+002,34 do km 3+504,76 z przebudową odcinka sieci wodociągowej na terenie gminy Staroźreby

PROJEKTANT /branża drogowa /: **mgr inż. Aleksander Gryckiewicz, upr. nr Wa-220/02**

PROJEKTANT /branża instalacyjna /: **mgr inż. Andrzej Makowski, upr. nr 28/98**

SPRAWDZAJĄCY /branża instalacyjna /: **mgr inż. Anna Szatkowska, upr. nr MZA/0223/PWOS/09**

TOM II PROJEKT ARCHITEKTONICZNO -BUDOWLANY

NAZWA PROJEKTU: Budowa drogi gminnej Nr 291404W – Dąbrusk - Staroźreby na odcinku od km 0+002,34 do km 3+504,76 z przebudową odcinka sieci wodociągowej na terenie gminy Staroźreby

PROJEKTANT /branża drogowa/: **mgr inż. Aleksander Gryckiewicz,**
upr. budowlane nr Wa-220/02
w specjalności konstrukcyjno-budowlanej

mgr inż. Aleksander Gryckiewicz
Uprawnienia budowlane do projektowania i kierowania robotami budowlanymi bez ograniczeń w specjalności konstrukcyjno-budowlanej
Nr ewid. Wa-220/02

PROJEKTANT /branża instalacyjna/:**mgr inż. Andrzej Makowski**
upr. budowlane nr 28/98 w specjalności instalacyjnej w zakresie sieci, instalacji i urządzeń wodociągowych i kanalizacyjnych, cieplnych, wentylacyjnych i gazowych

mgr inż. Andrzej Makowski
upr. bud. nr 28/98
do projektowania bez ograniczeń w specjalności instalacyjnej w zakresie sieci, instalacji i urządzeń sanitarnych

SPRAWDZAJĄCY /branża drogowa/: **mgr inż. Izabela Frąckiewicz,**
upr. budowlane nr Wa-258/02
w specjalności konstrukcyjno-budowlanej

mgr inż. Izabela Frąckiewicz
uprawnienia budowlane
do projektowania bez ograniczeń
w specjalności konstrukcyjno-budowlanej
nr ewid. Wa-258/02

SPRAWDZAJĄCY /branża instalacyjna/: **mgr inż. Anna Szatkowska,**
upr. budowlane nr MZA/0223/PWOS/09 w specjalności instalacyjnej w zakresie sieci, instalacji i urządzeń cieplnych, wentylacyjnych, gazowych, wodociągowych i kanalizacyjnych

mgr inż. Anna Szatkowska
upr. bud. nr MAZ/0223/PWOS/09
do projektowania i kierowania robotami budowlanymi bez ograniczeń w specjalności instalacyjnej w zakresie sieci, instalacji i urządzeń cieplnych, wentylacyjnych gazowych, wodociągowych i kanalizacyjnych

TOM III ZAŁĄCZNIKI (warunki do projektowania, opinie, uzgodnienia, informacja BIOZ)

NAZWA PROJEKTU: Budowa drogi gminnej Nr 291404W – Dąbrusk - Staroźreby z z przebudową odcinka sieci wodociągowej na terenie gminy Staroźreby

Tom II Egz. Nr 2

Wydział Architektury i Budownictwa
STAROSTWO POWIATOWE
w PŁOCKU
ul. Bielska 59
09-400 Płock

ZAWARTOŚĆ OPRACOWANIA

I. PROJEKT ARCHITEKTONICZNO- BUDOWLANY – OPIS TECHNICZNY

1. Rodzaj i kategoria obiektu budowlanego 4
2. Zamierzony sposób użytkowania 5
3. Układ przestrzenny oraz forma architektoniczna obiektu budowlanego .. 5
4. Charakterystyczne parametry obiektu budowlanego..... 6
4.1. Przekrój podłużny 6
4.2. Przekrój poprzeczny 6
4.3. Dobór układu warstw konstrukcyjnych 6
4.3.1. Jezdnia 6
4.3.2. Zjazdy 7
5. Geotechniczne warunki posadowienia – opinia geotechniczna 7
6. Parametry techniczne obiektu budowlanego charakteryzujące wpływ obiektu budowlanego na środowisko i jego wykorzystanie oraz na zdrowie ludzi i obiekty sąsiednie (charakterystyka ekologiczna) 8

II. CZĘŚĆ RYSUNKOWA

Orientacja	Rys. DS/PB/1	9
Plan sytuacyjny	Rys. DS/PB/R2.....	10-12
Profil podłużny 1	Rys. DS./PB/R3.1.....	13
Profil podłużny 2	Rys. DS./PB/R3.2.....	14
Przekroje konstrukcyjne	Rys. DS./PB/R5.1 - 5.4.....	15-18
Konstrukcja zjazdu	Rys. DS./PB/R6	19
Przekroje konstrukcyjne przepustów drogowych	Rys. OP 6	20

III. OŚWIADCZENIA I UPRAWNIENIA PROJEKTANTA I SPRAWDZAJĄCRGO 21-32

Wydział Architektury i Budownictwa
STAROSTWO POWIATOWE
w PŁOCKU
ul. Bielska 59
09-400 Płock

I. PROJEKT ARCHITEKTONICZNO - BUDOWLANY - OPIS TECHNICZNY

Opis

do projektu architektoniczno - budowlanego dla budowy drogi gminnej Nr 291404W Dąbrusk – Staroźreby na terenie gminy Staroźreby

1. Rodzaj i kategoria obiektu budowlanego

Przedmiotem inwestycji jest:

- budowa drogi gminnej nr 291404W Dąbrusk – Staroźreby na odcinku od km 0+002,34 do km 3+504,76 (kategoria obiektu XXV)
- przebudowa odcinka sieci wodociągowej (kategoria obiektu XXVI)

na terenie gminy Staroźreby na działkach o numerach ewidencyjnych:

jednostka ew. 141914_2 Staroźreby, obręb ew. – 141914_2.0009 Dąbrusk - 61/2 (**61/4**, 61/3), 62/2 (**62/4**, 62/3), 63/2 (**63/4**, 63/3), 145/1, 145/2, (**145/3**, 145/4), 146 (**146/1**, 146/2), 147 (**147/1**, 147/2), 151/1, 153/1, 153/2,

jednostka ew. 141914_2 Staroźreby, obręb ew. – 141914_2.0039 Stoplin - 5/2 (**5/4** 5/3), 6 (**6/2**, 6/ 1), 7 (**7/2**, 7/1), 8/1 (**8/9**, 8/8), 8/2 (**8/7**, 8/6), 8/3 (**8/5**, 8/4), 9/1 (**9/4**, 9/3), 9/2 (**9/6**, 9/5), 10/5 (**10/7**, 10/6), 11/3 (**11/9**, 11/8) 13/1 (**13/4**, 13/3), 13/2 (**13/6**, 13/5), 14 (**14/2**, 14/1), 15 (**15/2**, 15/1), 16/1 (**16/8**, 16/7), 16/4(**16/6**, 16/5), 17 (**17/2**, 17/1), 19 (**19/2**, 19/1), 20 (**20/2**, 20/1), 21(**21/2**, 21/1), 22(**22/2**, 22/1), 23 (**23/2**, 23/1), 24 (**24/2**, 24/1), 27 (**27/2**, 27/1), 28 (**28/2**, 28/1), 29 (**29/2**, 29/1) 30, 31/1 (**31/9**, 31/10), 31/3 (**31/5**, 31/6), 31/4 (**31/7**, 31/8), 32 (**32/1**, 32/2), 33 (**33/1**, 33/2), 34 (**34/1**, 34/2), 35/2 (**35/9**, 35/10), 35/3 (**35/5**, 35/6), 35/4 (**35/7**, 35/8), 36 (**36/1**, 36/2), 37/1 (**37/3**, 37/4), 37/2 (**37/5**, 37/6), 38 (**38/1**, 38/2), 39 (**39/1**, 39/2), 40 (**40/1**, 40/2), 41 (**41/1**, 41/2), 42/1 (**42/3**, 42/4), 43/1 (**43/3**, 43/4), 44 (**44/1**, 44/2), 47 (**47/1**, 47/2), 84/1 (**84/3**, 84/4),

jednostka ew. 141914_2 Staroźreby, obręb ew. – 141914_2.0038 Nowe Staroźreby 2 (**2/2**, 2/1), 7 (**7/2**, 7/1), 12 (**12/2**, 12/1), 17 (**17/2**, 17/1), 22(**22/2**, 22/1), 26 (**26/2**, 26/1), 27 (**27/1**, 27/2), 29 (**29/2**, 29/1), 30 (**30/1**, 30/2), 33 (**33/2**, 33/1) 34 (**34/1**, 34/2), 36 (**36/2**, 36/1), 37/1 (**37/7**, 37/8), 37/3 (**37/5**, 37/6), 39 (**39/2**, 39/1), 40 (**40/1**, 40/2), 42 (**42/2**, 42/1), 43 (**43/1**, 43/2), 47/1 (**47/3**, 47/2), 52/1 (**52/3**, 52/2), 56/2 (**56/4**, 56/3), 60/2 (**60/4**, 60/3), 64/2 (**64/4**, 64/3), 68/1 (**68/3**, 68/2), 69 (**69/1**, 69/2), 73 (**73/1**, 73/2), 77/1 (**77/5**, 77/6), 77/2 (**77/3**, 77/4), 80/1 (**80/3**, 80/2) 81/1 (**81/3**, 81/4), 81/2 (**81/5**, 81/6), 84/2 (**84/4**, 84/3), 87 (**87/2**, 87/1), 88 (**88/1**, 88/2), 93, 101 (**101/2**, 101/1),

jednostka ew. 141914_2 Staroźreby, obręb ew. – 141914_2.003 Staroźreby 65/1, 74 (**74/2**, 74/1), 75 (**75/2**, 75/1), 76/1 (**76/10**, 76/9), 76/3 (**76/12**, 76/11), 76/4 (**76/14**, 76/13), 79/16, 154, 155 (**155/1**, 155/2), 156 (**156/1**, 156/2), 157 (**157/1**, 157/2), 158 (**158/1**, 158/2), 159 (**159/1**, 159/2), 160 (**160/1**, 160/2), 161/1 (**161/3**, 161/4), 161/2 (**161/5**, 161/6), 162 (**162/1**, 162/2), 163 (**163/1**, 163/2), 164/1 (**164/3**, 164/4), 166/2 (**166/4**, 166/5), 166/3 (**166/6**, 166/7), 167/1 (**167/3**, 167/4), 167/2 (**167/5**, 167/6)

Wydział Architektury i Budownictwa
STAROSTWO POWIATOWE
w PŁOCKU
ul. Bielska 59

(Oznaczenia: przed nawiasem podano numer działki ulegającej podziałowi, w nawiasie numery działek po podziale, pogrubionym drukiem zaznaczono działki przeznaczone pod inwestycję)

2. Zamierzony sposób użytkowania .

Obecnie na terenach objętych planowanym przedsięwzięciem znajduje się droga gminna relacji Dąbrusk – Staroźreby o nawierzchni gruntowej o szerokości od 3 do 4,5m. Do zabudowań położonych wzdłuż drogi prowadzą gruntowe zjazdy. Droga ta przebiega w znacznej części poza wyznaczonym granicami działek pasem drogowym. Brak jest na terenie objętym projektem infrastruktury w postaci kanalizacji deszczowej, sanitarnej oraz oświetlenia.
W pasie drogowym znajdują się pojedyncze drzewa i niewielkiej powierzchni lokalne zakrzewienia.

Celem opracowania jest wykonanie dokumentacji budowy drogi gminnej Nr 291404W Dąbrusk - Staroźreby na odcinku od drogi powiatowej Nr 2911W Zagroba – Smolino – Sędek – Kłaki – Drobin do drogi powiatowej Nr 2914W Kłaki – Staroźreby – całkowita długość odcinka wynosi około 3500 m.
Roboty będą polegały na wykonaniu robót ziemnych, wykonaniu podbudów z kruszyw naturalnych i łamanych oraz nawierzchni drogi z mieszanek bitumicznych, zjazdów o nawierzchni z mieszanki bitumicznej (zjazdy gospodarcze na posesje i na pola) Wzmocnienie istniejącej drogi, przejezdnej przez cały rok dla wszystkich pojazdów, poprzez wykonanie nawierzchni bitumicznej w miejscu istniejącej drogi o nawierzchni gruntowej oraz poprawienie stanu istniejącego odwodnienia, poprawi dojazd do posesji i pól uprawnych, poprawi bezpieczeństwo ruchu pieszych oraz wyeliminuje wzniecanie zapylenia i ograniczy emisję spalin i hałasu.

3. Układ przestrzenny oraz forma architektoniczna obiektu budowlanego

Zaprojektowano drogę klasy D (dojazdowa) i konstrukcji nawierzchni dla kategorii ruchu KR-2. Przebieg projektowanej trasy zostanie nieznacznie skorygowany w stosunku do osi istniejącej drogi w związku z wykonaniem jezdni o szerokości 5,0m i obustronnych wzmocnionych poboczy oraz uaktualnienie obowiązujących linii rozgraniczających istniejącej drogi. Szczegółowe parametry przebiegu trasy podano na „Planie sytuacyjnym" (rys. DS/PA-B/R2 ark. 1 - 3).
Na terenie objętym projektem przewiduje się wykonanie nawierzchni o szerokości 5,0 m z mieszanek mineralno asfaltowych o dwustronnym spadku
Przez pobocza do granicy pasa drogowego wyznaczone zostały zjazdy indywidualne do posesji i na przyległe pola.
W ramach opracowania zaprojektowano przebudowę odcinka sieci wodociągowej (ze względu na kolizję istniejącego odcinka wodociągu z projektowaną drogą). Zakres przebudowy przedstawiono na rysunku DS/PZT/ R3 (w tomie I - Projekt zagospodarowania terenu). Ze względu na to że projektowana droga będzie, na pewnym odcinku, przebiegała nad istniejącym wodociągiem projektuje się na tym odcinku zmianę trasy wodociągu i wyprowadzenie go poza obręb nawierzchni asfaltowej. Przekładkę odcinka wodociągu projektuje się z rur Ø 160 PE SDR11.
W miejscu, w którym wodociąg krzyżuje się z projektowaną drogą na wodociągu zaprojektowano dwudzielną rurę osłonową wystającą z każdej strony 1m po za krawędź jezdni. Na zakończeniach rury osłonowej zaprojektowano manszety

STAROSTWO POWIATOWE
w PŁOCKU
ul. Bielska 59
09-400 Płock

uszczelniające. Rura przewodowa wewnątrz rury osłonowej na płozach dystansowych - systemowych.

4. Charakterystyczne parametry obiektu budowlanego

4.1 Przekrój podłużny.

Niweletę nawierzchni drogi zaprojektowano w taki sposób, aby w maksymalny sposób dowiązać się do istniejącej (bez zbędnych wykopów i nasypów) i aby zapewnić odprowadzenie wód opadowych poprzez wzmocnione pobocza do wykonanych rowów . Wyniesienie niwelety w stosunku do istniejącej wyniesie maksymalnie 22 cm a obniżenie -14cm .
Szczegółowe rzędne oraz spadki podłużne podano na przekroju podłużnym rys. DS/PB/R3.1 i R3.2. Rzędne stanu istniejącego oraz projektowane dowiązano do sieci państwowej.

4.2. Przekrój poprzeczny.

Podstawowe parametry drogi:
- szerokość korony - 6.5 m
- szerokość nawierzchni - 5.0 m
- szerokość poboczy z kruszywa – 0,75 m
- spadek poprzeczny nawierzchni – dwustronny – 2% -
- spadek pobocza - 6,0% w kierunku rowu
- konstrukcja nawierzchni dla ruchu kategorii – KR 2

Na całym odcinku projektowana jest korekta szerokości jezdni do szerokości 5.0m. Na odcinku tym przeprowadzona będzie również regulacja niwelety w profilu podłużnym oraz przechyłek poprzecznych. Przekroje poprzeczne pokazano na rys . DS/PB/R5.1 – R5.4
Drogę zaprojektowano z uwzględnieniem wymaganej skrajni dla drogi „D" wynoszącej 4,50 m. Wymiary skrajni zgodne z §54 Rozporządzenia Ministra Transportu i Gospodarki Morskiej z dnia 2 marca 1999r w sprawie warunków technicznych jakim powinny odpowiadać drogi publiczne i ich usytuowanie (tekst jednolity Dz.U. z 2016 r. , poz. 124, z późniejszymi zmianami). Stosowne uzgodnienie w odniesieniu do istniejącej napowietrznej infrastruktury elektroenergetycznej sytuowanej w obrębie inwestowanego terenu – w tomie III Załaczniki

4.3. Dobór układu warstw konstrukcyjnych.

4.3.1. Jezdnia

Jezdnia o szerokości 5.0 m będzie posiadała konstrukcję odpowiadającą warunkom drogi klasy D, o natężeniu ruchu kategorii KR 2.
W miejscach, gdzie nawierzchnia oparta będzie na podłożu gruntowym zaprojektowano:

- Warstwa ścieralna - mieszanka mineralno-asfaltowa AC11-S 50/70
  - grubości 4cm
- podbudowa zasadnicza - mieszanka mineralno-asfaltowa AC 16P 50/70
  - grubości 8cm

Wydział Architektury i Budownictwa
STAROSTWO POWIATOWE
w PŁOCKU
ul. Bielska 59
09-400 Płock

- Podbudowa pomocnicza z kruszywa łamanego o ciągłym uziarnieniu 0/31,5 stabilizowanego mechanicznie – grubość 20cm
- warstwa odsączająca – piasek PN-B-11113.1996.2 – grubość 15cm.

Konstrukcja winna być oparta na podłożu zaliczanym do grupy G1.
Łącznie h=47cm(przekrój poprzeczny wg rys. DS/PB /R5.1-5.4).
Po wykonaniu podbudowy i po ułożeniu warstwy ścieralnej należy uzupełnić kruszywem naturalnym zastabilizowanym mechanicznie (np. pospółka z doziarnieniem kruszywem łamanym o uziarnieniu 0/31,5 w ilości 25%) - grubości 10cm, pobocze lewostronne i prawostronne, na szerokości 0.75m. Poboczu nadać spadek poprzeczny i=6% w kierunku przyległego do drogi rowu.

4.3.2 Zjazdy

Zjazdy indywidualne przez utwardzone pobocze na pola i do posesji wykonać z mieszanek bitumicznych (typ nawierzchni „A" wg KPED – 3 cm warstwa mieszanki mineralno-asfaltowej AC11S 50/70 na 12cm podbudowie z kruszywa łamanego stabilizowanego mechanicznie i 10 cm warstwie odsączającej z kruszywa naturalnego-piasek (rys. DS/PB/R 6).
Wszystkie warstwy leżą na przygotowanym podłożu gruntowym spełniające wymagania G1.
Konstrukcja zjazdu obudowana jest opornikiem drogowym 12x25cm na ławie z betonu. Konstrukcja, szerokości zjazdów oraz promienie wg planu sytuacyjnego -rys. DS/PB/ R2 a konstrukcja wg rys . rys. DS/PB/R 6.

5. Geotechniczne warunki posadowienia – opinia geotechniczna.

Warunki posadowienia ustalono na podstawie:
1. Rozporządzenie Ministra Transportu, Budownictwa i Gospodarki Morskiej z dnia 25 kwietnia 2012r. w sprawie ustalenia geotechnicznych warunków posadowienia obiektów budowlanych (Dz. U. 2012 poz. 463),
2. Rozporządzenia Rady Ministrów z dnia 02 marca 1999 r – w sprawie warunków technicznych, jakim powinny odpowiadać drogi publiczne i ich usytuowanie (Dz.U z 2016r. poz 124), – załącznik nr 4)
3. Art. 34 ust. 6 pkt 2 Ustawy Prawo Budowlane (Dz. U. z 21r. poz.2351

Z przeprowadzonych lokalnie badań geotechnicznych podłoża gruntowego pod projektowaną drogę wynika, że podłoże gruntowe ma charakter warstwowy (wydzielono dwie główne warstwy) i poniżej warstwy nasypu nadaje się do bezpośredniego posadowienia projektowanej drogi.
Stosownie do załącznika Nr 4 Rozporządzenia Rady Ministrów z dnia 02 marca 1999 r (Dz.U z 2016r. poz 124) – warunki wodne podłoża nawierzchni należy określić jako dobre za względu na występowanie swobodnego zwierciadła wody na głębokości powyżej 2,0m. Podłożem drogi będą zatem grunty grupy nośności G1.
Stosownie do § 4 ust.2 pkt.1 Rozporządzenie Ministra Transportu, Budownictwa i Gospodarki Morskiej z dnia 25 kwietnia 2012r. w sprawie ustalenia geotechnicznych warunków posadowienia obiektów budowlanych oraz na podstawie art. 34 ust. 6 pkt 2 ustawy z dnia 7 lipca 1994 Prawo Budowlane (Dz. U. z 21r. poz.2351 stwierdza się, że badane podłoże gruntowe zakwalifikowano jako proste warunki gruntowe.
Biorąc pod uwagę, iż warunki gruntowe mają charakter warunków prostych w rozumieniu § 4 ust.2 pkt.1 w/w rozporządzenia MT,B i TM oraz biorąc pod uwagę

Wydział Architektury i Budownictwa
STAROSTWO POWIATOWE
w PŁOCKU
ul. Bielska 59
09-400 Płock

spodziewane czynniki konstrukcyjne obiektu ustala się dla obiektu , na podstawie § 4 ust.3 pkt.1 lit.c **pierwszą kategorię geotechniczną** ze względu na projektowanie wykopów, nasypów i budowli ziemnych w prostych warunkach gruntowych.

6. Charakterystyka ekologiczna - parametry techniczne obiektu budowlanego charakteryzujące wpływ obiektu budowlanego na środowisko i jego wykorzystanie oraz na zdrowie ludzi i obiekty sąsiednie.

Na całym odcinku nie został zmieniony lecz tylko uporządkowany sposób odprowadzenia wód opadowych.

Na odcinkach drogi gminnej nr 291404W, gdzie nie projektuje się rowów przydroż- nych oraz brak jest istniejących rowów przydrożnych, zaprojektowano sposób odprowadzania wód opadowych lub roztopowych na nieutwardzone infiltracyjne pobocza obustronne o szerokości 2 x 0,75 m oraz pasy zieleni tuż za poboczem o szerokości ok. 2 x ok.1,75 m w granicach projektowanego pasa drogowego ww. drogi. Zgodnie z opinią geotechniczną w obszarze, gdzie nie zaprojektowano rowów przydrożnych, występują piaski charakteryzujące się dobrą przepuszczalnością do głębokości nawet 2,0 m. Ponadto nadmiar wód opadowych (np. przy gwałtownych opadach) z odcinków drogi, gdzie nie zaprojektowano rowów przydrożnych, poprzez projektowane przekroje poprzeczne i podłużne jezdni kierowany będzie do istniejących i projektowanych rowów przydrożnych. Tak zaprojektowany sposób odprowadzania wód opadowych lub roztopowych jest zgodny z obowiązującymi przepisami, nie naruszy przepisów w zakresie ochrony środowiska, gwarantuje zagospodarowanie tych wód w granicach pasa drogowego i nie naruszy interesów osób trzecich.

Projektowany odcinek drogi przebiega przez tereny rolne oraz tereny o zabudowie typu zagrodowego. Brak jest obiektów zabudowy, które w istotny sposób wpływałyby na zmianę czystości powietrza, poziom hałasu czy zagrażałyby czystości wód powierzchniowych. Istniejąca zabudowa wzdłuż drogi posiada grupowe zaopatrzenie w wodę z wodociągu . W chwili obecnej zanieczyszczenia środowiska są determinowane głównie przez indywidualne paleniska domowe i komunikację samochodową. Po przebudowie, mimo prognozowanego wzrostu ruchu na wykonanym odcinku drogi, nie przewiduje się wzrostu zanieczyszczeń w sposób istotny wpływających na zanieczyszczenie środowiska.

Podczas eksploatacji planowane przedsięwzięcie nie będzie negatywnie oddziaływać na środowisko przyrodnicze (nie będzie pobierana woda, nie będą wytwarzane odpady, emisja zanieczyszczeń gazowych oraz emisja do powietrza zanieczyszczeń komunikacyjnych od pojazdów będzie w ilościach nieznaczących). Nie istnieje zagrożenie odnośnie zmiany stosunków gruntowo wodnych, obniżenia poziomu wód gruntowych względnie zablokowania lub utrudnienia spływu wód gruntowych wskutek realizacji inwestycji. Konsekwencją projektowanych zmian nie będzie powstanie strat w przyrodzie ani zaistnienie nowych czynników wpływają - cych degradująco na środowisko.

Kolidujące z budową drogi drzewa i niewielkiej powierzchni lokalne zakrzewienia zastaną usunięte. Zarządca drogi w okresie realizacji inwestycji nie przewiduje nasadzeń kompensacyjnych. Zgodnie z pismem Wójta Gminy Staroźreby z dnia 11.08.2022 zobowiązuje się on do nasadzeń młodych drzew po zakończeniu inwestycji

mgr inż. Andrzej Makowski
upr. bud. nr 28/98
do projektowania bez ograniczeń
w specjalności instalacyjnej w zakresie
sieci, instalacji i urządzeń sanitarnych

mgr inż. Anna Szatkowska
upr. bud. nr MAZ/0[illegible]3/PWOS/09
do projektowania i kierowania robotami budowlanymi
bez ograniczeń w specjalności instalacyjnej w zakresie
sieci, instalacji i urządzeń telekomunikacyjnych
gazowych, wodociągowych i kanalizacyjnych

mgr inż. Aleksander Gr[illegible]wicz
Uprawnienia budowlane do proje[illegible]owania
i kierowania robotami budowlanymi
bez ograniczeń w specjalności
konstrukcyjno-budowlanej
nr ewid. Wa-226/02

mgr inż. Izabela Frąckiewicz
uprawnienia budowlane
do projektowania bez ograniczeń
w specjalności konstrukcyjno-budowlanej
nr ewid. Wa-258/02

O R I E N T A C J A

1 : 25000

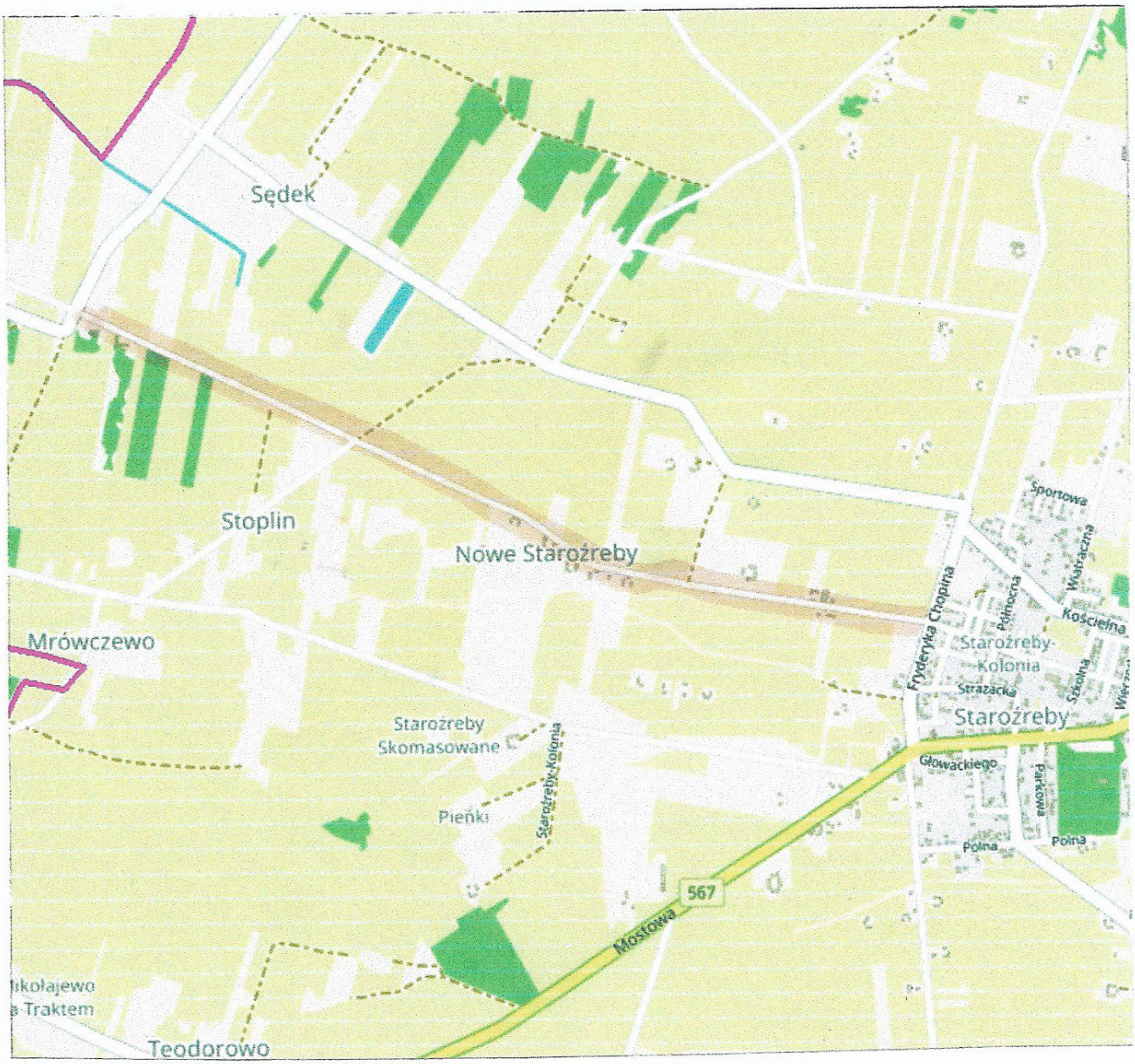

Rys. DS/PB/R1

MAPA DO CELÓW PROJEKTOWYCH

Oznaczenie zgłoszenia pracy geodezyjnej		GGN-III.6640.215.2021
Nr działki		wg.zakresu
Miejscowość		STAROŹREBY
Jednostka ewidencyjna	identyfikator	141914_2
	nazwa	STAROŹREBY
Obręb ewidencyjny	identyfikator	141914_2.0036
	nazwa	STAROŹREBY
Skala mapy		1:500
Nazwa układu współrzędnych	Prostokątnych płaskich	2000 st.7
	wysokości	PL-EVRF2007-NH /Amsterdam/
Oznaczenie granic obszaru który był przedmiotem aktualizacji		Linia przerywana
Oznaczenie i informacje o służebnościach gruntowych mających wpływ na zagospodarowanie gruntów, zlokalizowanych w granicach projektowanej inwestycji		KW nie badano
Oznaczenie i symbol konturu użytku gruntowego,który nie jest ujawniony w bazie danych ewidencji gruntów i budynków		brak
Nie wyklucza się istnienia urządzeń podziemnych nie pokazanych na mapie, które nie zostały odnalezione podczas wykonywania inwentaryzacji geodezyjnych lub nie zostały zgłoszone do inwentaryzacji przed zasypaniem.		

Płock dn.21.10.2021

Usługi Geodezyjne i Kartograficzne
geod. upraw. Jerzy Włodarski
09-402 Płock, ul. [illegible] 18
NIP 774-108-91-32; nr zezw. 11525
tel. (24) 264-62-96; 606227773

Jerzy Włodarski
Nr uprawnień
11525

Niniejszym oświadczam, że dokumentacja powstała w wyniku wykonania prac geodezyjnych zgłoszonych pod nr GGN-III.6640.215.2021 do Starosty Płockiego przez wykonawcę Usługi Geodezyjne i Kartograficzne Jerzy Włodarski, kierownik prac g
Jerzy Włodarski uprawnienia nr 11525, uzyskała pozytywny wynik weryfikacji zawarty w
nr GGN-III.6640.215.2021_1 z dnia 21.10.2021.
Jestem świadomy odpowiedzialności karnej za złożenie fałszywego oświadczenia.

21.10.2021
GEODETA UPRAWNIONY
Jerzy Włodarski

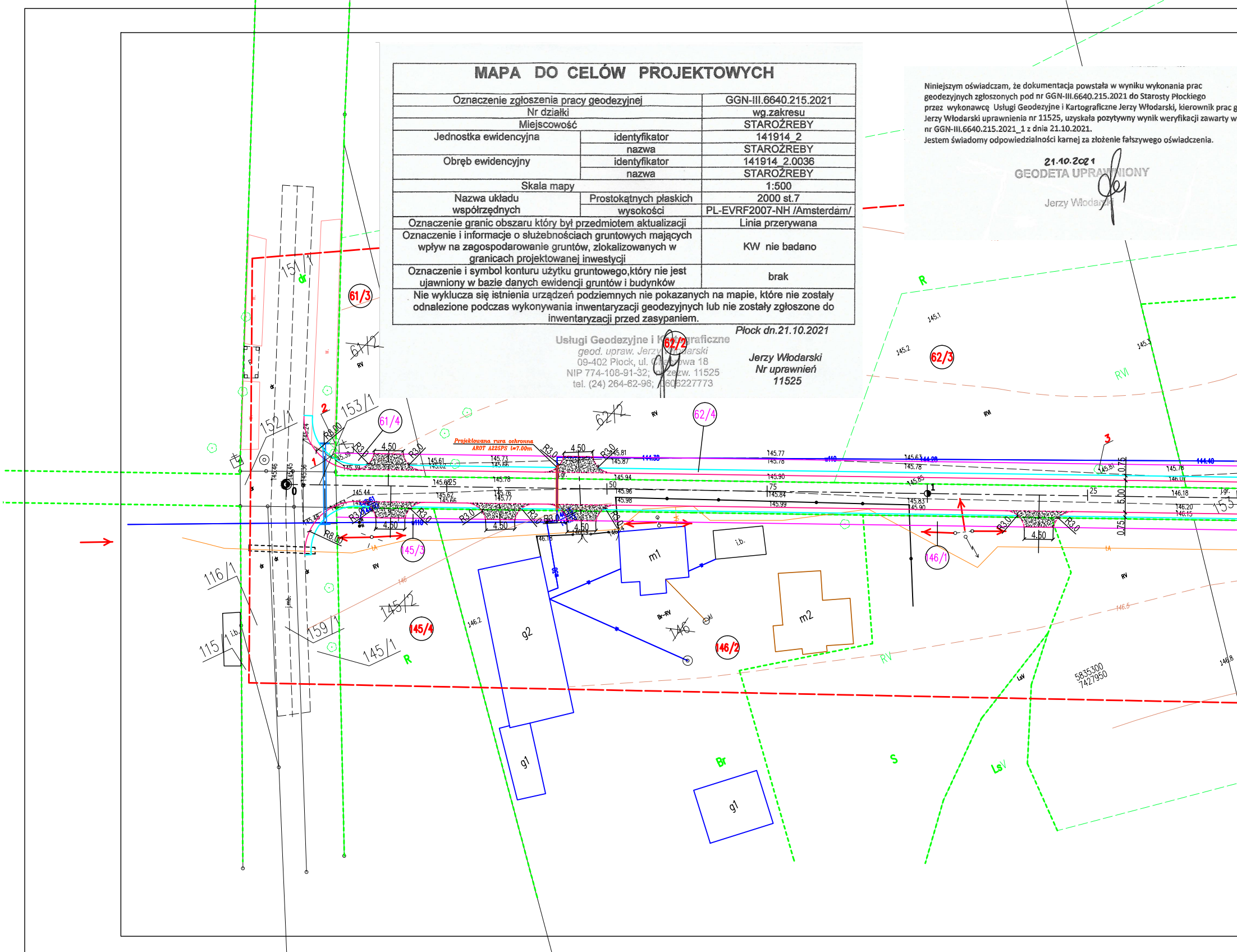
151/1
152/1
153/1
61/3
61/2
61/4
62/2
62/4
62/3
145/3
145/4
145/2
145/1
146/1
146/2
146
159/1
116/1
115/1
m1
m2
g1
g2
i.b.
R
RV
RVI
Br
Br-RV
S
LsV
Projektowana rura ochronna
AROT A225PS l=7.00m
R3.0
R8.00
4.50
5.00
0.75
1
2
3
145.77
145.78
145.90
145.99
146.18
146.20
5835300
7427950

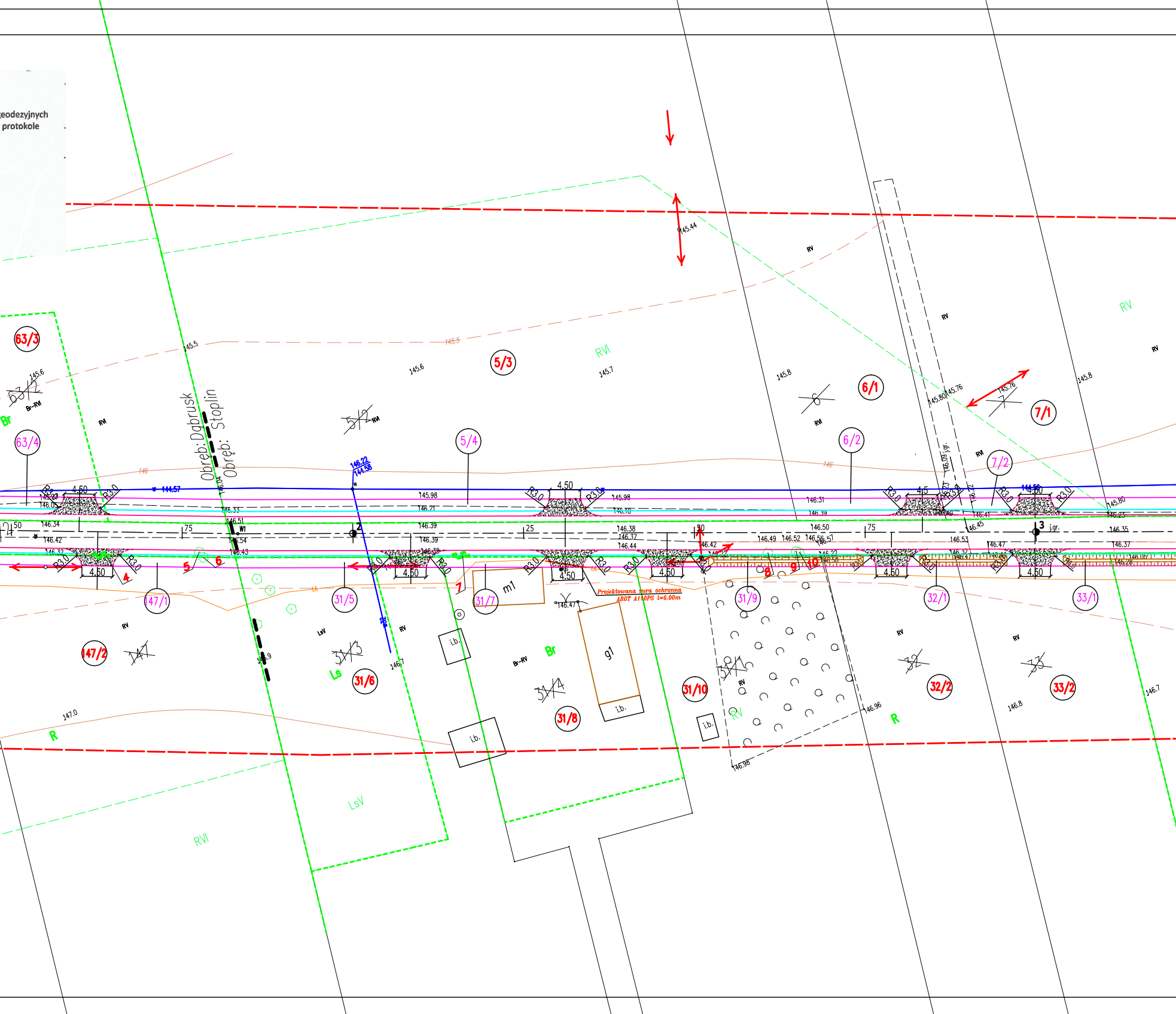
eodezyjnych
protokole
Obręb: Dąbrusk
Obręb: Stoplin
63/3
63/4
63/2
5/3
5/4
5/2
6/1
6/2
7/1
7/2
147/1
147/2
31/5
31/6
31/7
31/8
31/9
31/10
31/3
31/4
31/1
32/1
32/2
33/1
33/2
m1
g1
i.b.
Projektowana mura ochronna
AROT A110PS l=6.00m
RV
RVI
LsV
Ls
Br
Br-RV
R
4.50
R3.0
145.44
145.5
145.6
145.7
145.8
146
147.0
146.7
146.8
146.96
146.98
144.57
146.22
144.58
1
2
3
4
5
6
7
8
9
10
W1
j.gr.

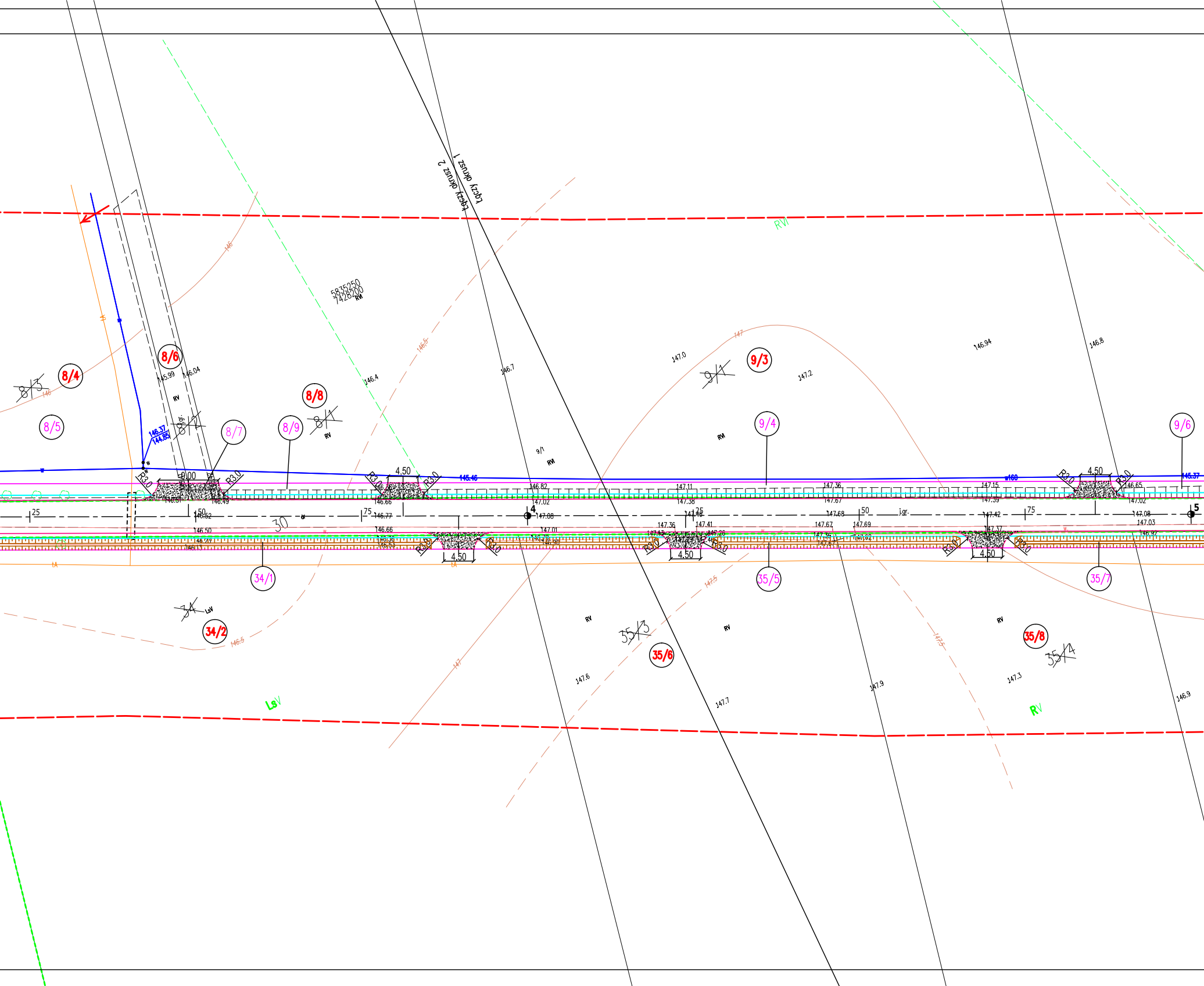
Łączy arkusz 1
Łączy arkusz 2
5835250
7428200
RVI
RV
RVI
8/3
8/4
8/5
8/6
8/7
8/8
8/9
8/1
8/2
9/1
9/3
9/4
9/6
34
34/1
34/2
35/3
35/4
35/5
35/6
35/7
35/8
LsV
RV
R3.0
4.50
6.00
146.37
144.85
145.46
145.37
145.99
146.04
146.4
146.7
147.0
147.2
146.94
146.8
146.82
147.02
147.08
147.01
147.11
147.38
147.36
147.41
147.67
147.68
147.69
147.15
147.39
147.42
147.37
146.65
147.02
147.08
147.03
146.97
146.49
146.52
146.50
146.66
146.77
25
50
75
4
5
30
j.gr.
146
146.5
147
147.5
147.6
147.7
147.9
147.3
146.9



R
RV
9/5
~~9/2~~
146.36
146.30
146.2
10/6
~~10/5~~
146.4
146.5
146.5
146.50
~~11/3~~
11/8
146.7
11/4
147.0
147
12
147.8
147.38
147.41
10/7
11/9
j.gr.
4.50
R3.0
145.16
145.64
w160
146.48
146.89
146.87
146.84
146.90
146.86
146.86
146.98
146.96
146.66
146.81
147.05
147.01
146.79
146.91
147.08
147.18
147.19
Ø6.0
6
W2
147.16
147.31
147.35
147.35
147.32
147.42
147.49
147.56
147.56
147.64
147.66
147.75
147.75
147.78
147.81
147.86
25
50
75
1A
35/9
36/1
37/3
37/5
38/1
35/10
~~35/2~~
146.8
147.0
~~36~~
LsV
36/2
147.5
~~37/1~~
37/4
147.9
~~37/2~~
37/6
148
148.1
148.3
~~38~~
38/2
148.6
Ls
5835100
7428350


Łączy akrusz 2
Łączy akrusz 3
RV
13/1
13/3
13/2
13/5
13/4
13/6
14
14/1
14/2
15
15/1
15/2
15
16/5
16/1
16/4
16/6
39
39/1
40
40/1
40/2
41
41/1
41/2
42/1
42/3
42/4
43/1
148.35
146.79
147.12
w160
147.35
148.11
148.12
148.4
148.6
148.7
148.7
148.7
148.72
148.76
148.81
148
148.5
149
149.5
148.29
148.39
4.50
4.60
R3.0
6.00
147.93
148.00
148.02
148.01
148.24
148.37
148.30
148.42
148.49
148.53
148.55
148.56
148.56
148.71
148.74
148.79
148.78
148.78
148.82
148.82
148.79
148.79
148.86
148.91
148.89
148.79
148.98
148.98
148.96
148.99
149.00
148.99
149.04
148.98
148.98
148.99
148.95
148.87
149.16
149.14
149.12
149.07
149.11
149.17
149.19
148.6
148.9
148.6
148.8
148.8
148.9
149.3
149.5
W3
7
8
25
50
75
j.gr.
w
dr

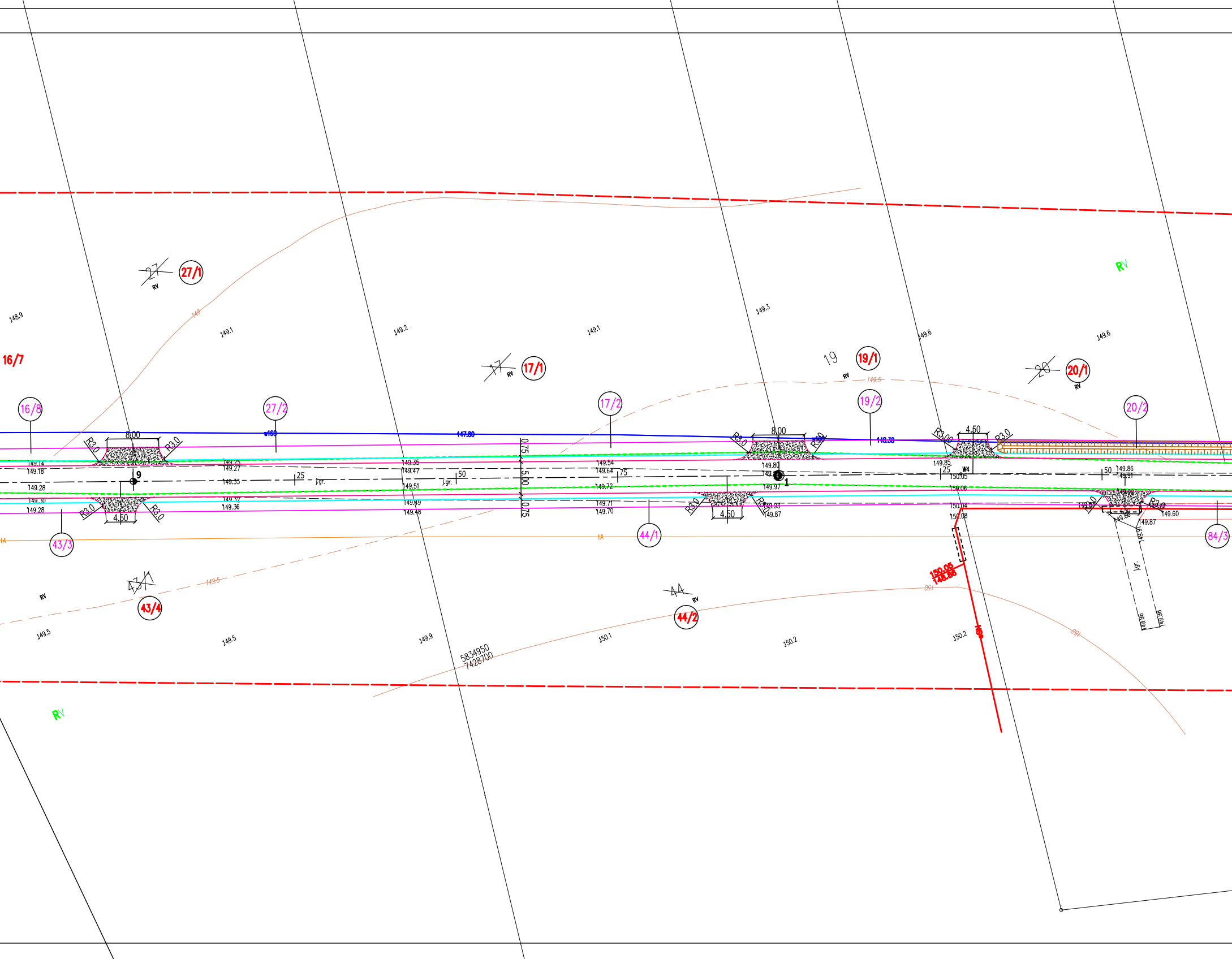

27
27/1
RV
148.9
149.1
149.2
149.1
149.3
149.6
149.6
149
16/7
17
17/1
19
19/1
RV
149.5
20
20/1
16/8
27/2
17/2
19/2
20/2
8.00
R3.0
R3.0
w160
147.80
0.75
5.00
0.75
8.00
R3.0
R3.0
148.38
R3.00
4.50
R3.0
149.14
149.18
149.28
149.30
149.28
9
149.25
149.27
149.33
149.32
149.36
25
j.gr.
149.35
149.47
149.51
149.49
149.48
50
j.gr.
149.54
149.64
75
149.72
149.71
149.70
149.80
1
149.97
149.93
149.87
149.85
25
W4
150.05
150.06
150.04
150.08
50
149.86
149.91
149.60
149.87
R3.0
4.50
R3.0
4.50
R3.0
R3.0
43/3
44/1
84/3
150.05
148.66
j.gr.
43/1
RV
43/4
149.5
44
RV
44/2
149.5
149.5
149.9
5834950
7428700
150.1
150.2
150.2
150
150
RV
RV

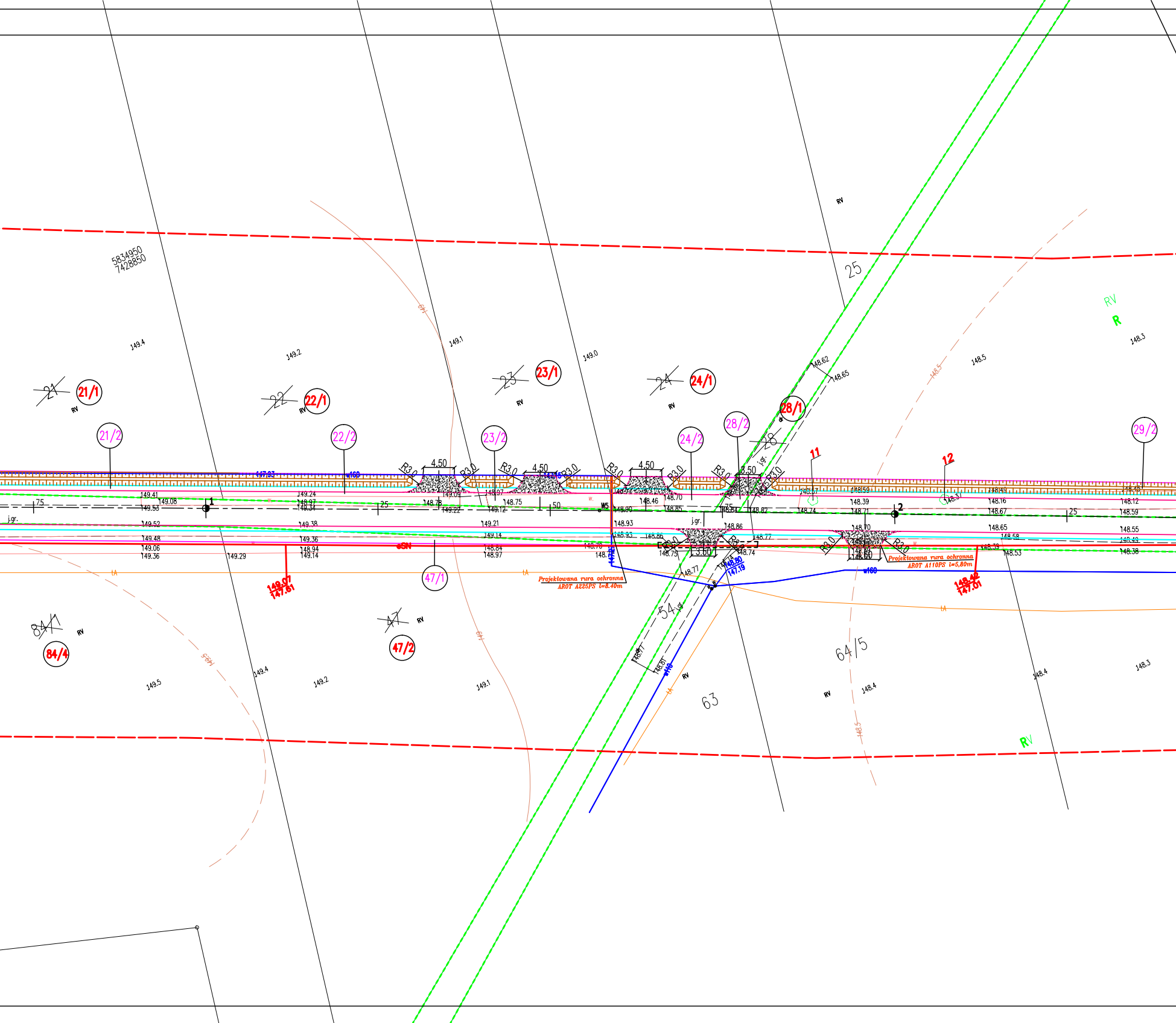
5834950
7428850
21
21/1
21/2
22
22/1
22/2
23
23/1
23/2
24
24/1
24/2
28
28/1
28/2
29/2
47
47/1
47/2
84/1
84/4
25
54
63
64/5
RV
R
4.50
3.50
3.60
4.60
R3.0
75
25
50
1
2
11
12
W5
j.gr.
w160
w110
147.93
147.95
149.41
149.08
149.53
149.52
149.48
149.06
149.36
149.29
149.24
148.97
149.34
149.38
149.36
148.94
149.14
148.78
149.09
149.22
148.97
148.75
149.12
149.21
149.14
148.84
148.97
148.90
148.93
148.93
148.70
148.46
148.85
148.70
148.86
148.75
148.77
148.86
148.94
148.82
148.77
148.74
148.80
147.19
148.62
148.65
148.67
148.74
148.39
148.71
148.70
148.59
148.60
148.31
148.16
148.67
148.65
148.58
148.39
148.53
148.35
148.12
148.59
148.55
148.43
148.38
149.4
149.2
149.1
149.0
148.5
148.3
149.5
149.4
149.2
149.1
148.4
148.4
148.3
149.07
147.61
148.42
147.01
149
149.5
148.5
tA
ø5N
Projektowana rura ochronna
AROT A225PS l=8.40m
Projektowana rura ochronna
AROT A110PS l=5,80m

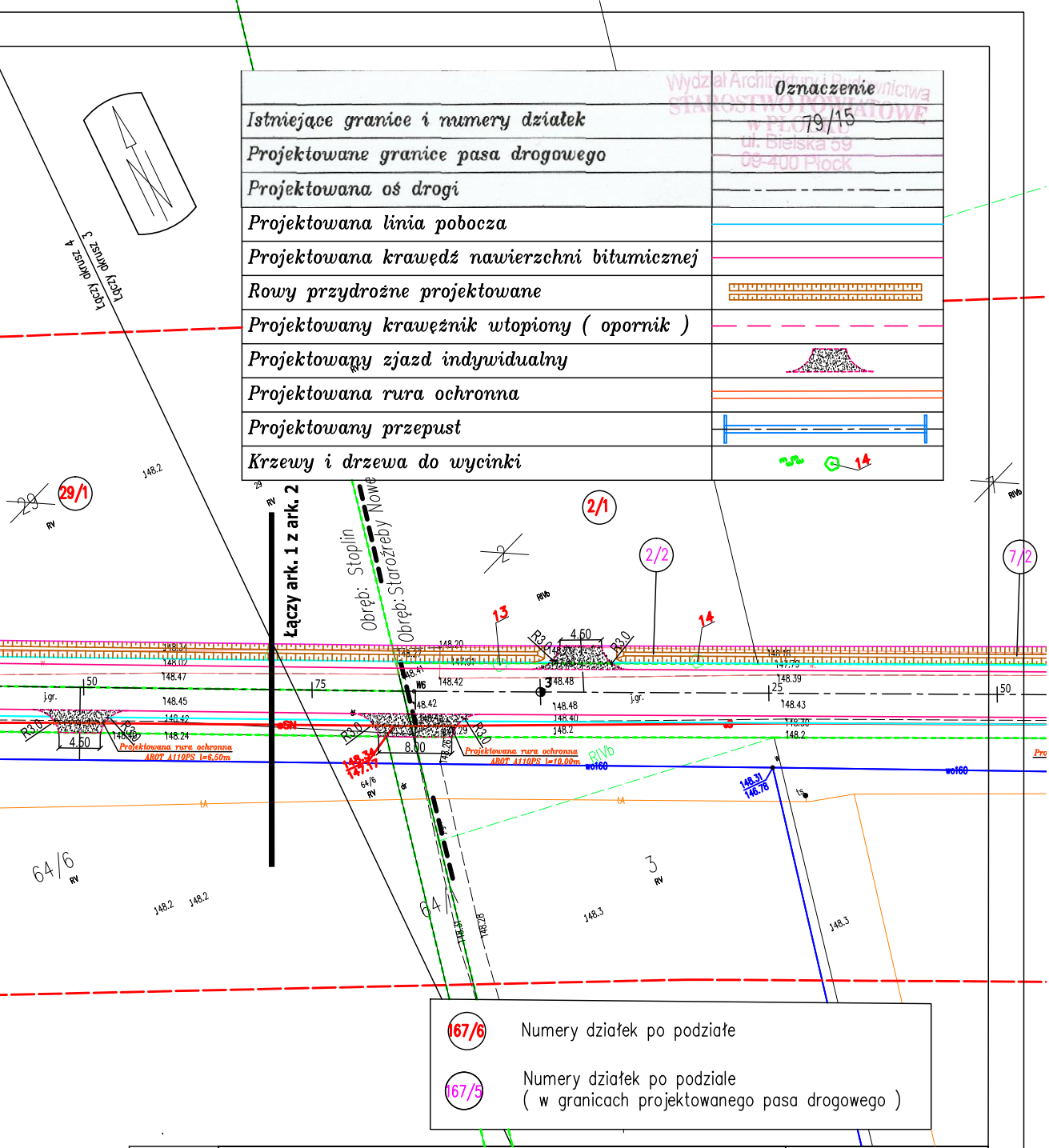
Łączy ark. 1 z ark. 2
Łączy ark. 1 z ark. 2
Obręb: Stoplin
Obręb: Starożreby Nowe
29/1
2/1
2/2
7/2
64/6
3
13
14
4.50
8.00
R3.0
j.gr.
50
75
25
148.34
148.48
148.43
148.2
148.3
148.31
146.78
147.17
wo160
RIVb
RV
Projektowana rura ochronna AROT A110PS l=6.50m
Projektowana rura ochronna AROT A110PS l=10.00m

	Oznaczenie
Istniejące granice i numery działek	79/15
Projektowane granice pasa drogowego	━ ━ ━
Projektowana oś drogi	─ · ─ · ─
Projektowana linia pobocza	──
Projektowana krawędź nawierzchni bitumicznej	──
Rowy przydrożne projektowane	▨
Projektowany krawężnik wtopiony (opornik)	─ ─ ─
Projektowany zjazd indywidualny	▨
Projektowana rura ochronna	═
Projektowany przepust	├ ─ ─ ┤
Krzewy i drzewa do wycinki	14

Wydział Architektury i Budownictwa
STAROSTWO POWIATOWE
w PŁOCKU
ul. Bielska 59
09-400 Płock

167/6	Numery działek po podziale
167/5	Numery działek po podziale (w granicach projektowanego pasa drogowego)

Inwestor:	WÓJT GMINY STAROŹREBY 09–440 STAROŹREBY ul. PŁOCKA 18			
Tytuł projektu	BUDOWA DROGI GMINNEJ NR 291409W DĄBRUSK – STAROŹREBY NA ODCINKU OD km 0+002,34 DO km 3+504,76 NA TERENIE GMINY STAROŹREBY			
Tytuł rysunku	PLAN SYTUACYJNY			
	Nazwisko	Specjalność	Nr upr.	Podpis
Projektował	mgr inż.Aleksander Gryckiewicz	konstrukcyjno–budowlana	Wa–220/02	
Sprawdził:	mgr inż.Izabela Frąckiewicz	konstrukcyjno–budowlana	Wa–258/02	
Projektował:	mgr inż.Andrzej Makowski	instalacyjna	28/98	
Sprawdził:	mgr inż.Anna Szatkowska	instalacyjna	MAZ/0223/PWOS/09	

- 10 -

PRACOWNIA PROJEKTOWA
PROFIL
IZABELA FRĄCKIEWICZ
09-400 Płock ul. J.Kwiatka 36 lok.11
tel. 693 137 985 e-mail: i.frackiewicz@projekrprofil.pl

Nr projektu: DS–01/2021	Nr rysunku: DS/PA-B/R2
Data: 08.2022	
Branża:	Nr strony: Ark. 1
Skala: 1 : 500	

MAPA DO CELÓW PROJEKTOWYCH

Oznaczenie zgłoszenia pracy geodezyjnej		GGN-III.6640.215.2021
Nr działki		wg.zakresu
Miejscowość		STAROŹREBY
Jednostka ewidencyjna	identyfikator	141914_2
	nazwa	STAROŹREBY
Obręb ewidencyjny	identyfikator	141914_2.0036
	nazwa	STAROŹREBY
Skala mapy		1:500
Nazwa układu współrzędnych	Prostokątnych płaskich	2000 st.7
	wysokości	PL-EVRF2007-NH /Amsterdam/
Oznaczenie granic obszaru który był przedmiotem aktualizacji		Linia przerywana
Oznaczenie i informacje o służebnościach gruntowych mających wpływ na zagospodarowanie gruntów, zlokalizowanych w granicach projektowanej inwestycji		KW nie badano
Oznaczenie i symbol konturu użytku gruntowego,który nie jest ujawniony w bazie danych ewidencji gruntów i budynków		brak
Nie wyklucza się istnienia urządzeń podziemnych nie pokazanych na mapie, które nie zostały odnalezione podczas wykonywania inwentaryzacji geodezyjnych lub nie zostały zgłoszone do inwentaryzacji przed zasypaniem.		

Płock dn.21.10.2021

Usługi Geodezyjne i Kartograficzne
geod. upraw. Jerzy Włodarski
09-402 Płock, ul. Chabrowa 18
NIP 774-108-91-32; nr zezw. 11525
tel. (24) 264-62-96; 606227773

Jerzy Włodarski
Nr uprawnień
11525

Niniejszym oświadczam, że dokumentacja powstała w wyniku wykonania prac geodezyjnych zgłoszonych pod nr GGN-III.6640.215.2021 do Starosty Płockiego przez wykonawcę Usługi Geodezyjne i Kartograficzne Jerzy Włodarski, kierownik prac geodezyjnych Jerzy Włodarski uprawnienia nr 11525, uzyskała pozytywny wynik weryfikacji zawarty w protokole nr GGN-III.6640.215.2021_1 z dnia 21.10.2021.
Jestem świadomy odpowiedzialności karnej za złożenie fałszywego oświadczenia.

21.10.2021
GEODETA UPRAWNIONY
Jerzy Włodarski


Obręb: Stoplin
Obręb: Starożreby Nowe
Łączy ark. 1 z ark. 2
29
29/1
29/2
2
2/1
2/2
7/1
7/2
64/6
64
3
8
13
14
15
RV
RIVb
R
j.gr.
R3,0
4.50
4.60
8.00
25
50
75
W6
wo160
Projektowana rura ochronna AROT A110PS l=6,50m
Projektowana rura ochronna AROT A110PS l=10,00m
Projektowana rura ochronna AROT A110PS l=9,00m
148.3
148.2
148.1
148.0
148.4
148.48
148.42
148.45
148.47
148.55
148.38
148.24
148.36
148.39
148.43
148.31
148.32
148.12
148.31
146.78
148.34
147.17


5834750
7429300
RV
RIVb
26
26/1
26/2
22
22/1
22/2
17
17/1
17/2
12
12/1
12/2
13
18
23
R
16
4
5
W7
R3.0
8.00
9.00
4.50
4.60
25
50
75
j.gr.
wo160
146.42
146.64
146.34
Projektowana rura ochronna AROT A110PS l=11,50m
Projektowana rura ochronna AROT A110PS l=7,10m
148.0
148.1
148.2
148.3
147.9
148.30
148.35
148.34
148.28
148.24
148.22
148.15
148.06
148.31
148.34
148.29
148.12
147.95
147.97
147.98
5834750
7429100


Łączy arkusz 4
Łączy arkusz 5
29
29/1
29/2
33
33/1
33/2
36
36/1
36/2
39
39/1
39/2
17
18
19
20-26
27
27/1
27/2
30
30/1
30/2
34
34/1
34/2
37/5
37/6
37/3
37/7
37/8
37/1
40
40/1
40/2
43/1
R
RIVb
RV
4.50
4.00
5.00
R3.0
25
50
75
0.75
wo160
j.gr.
148.3
148.1
148.0
147.7
147.6
147.5
147.4
147.8
147.9
146.23
5834600
7429450

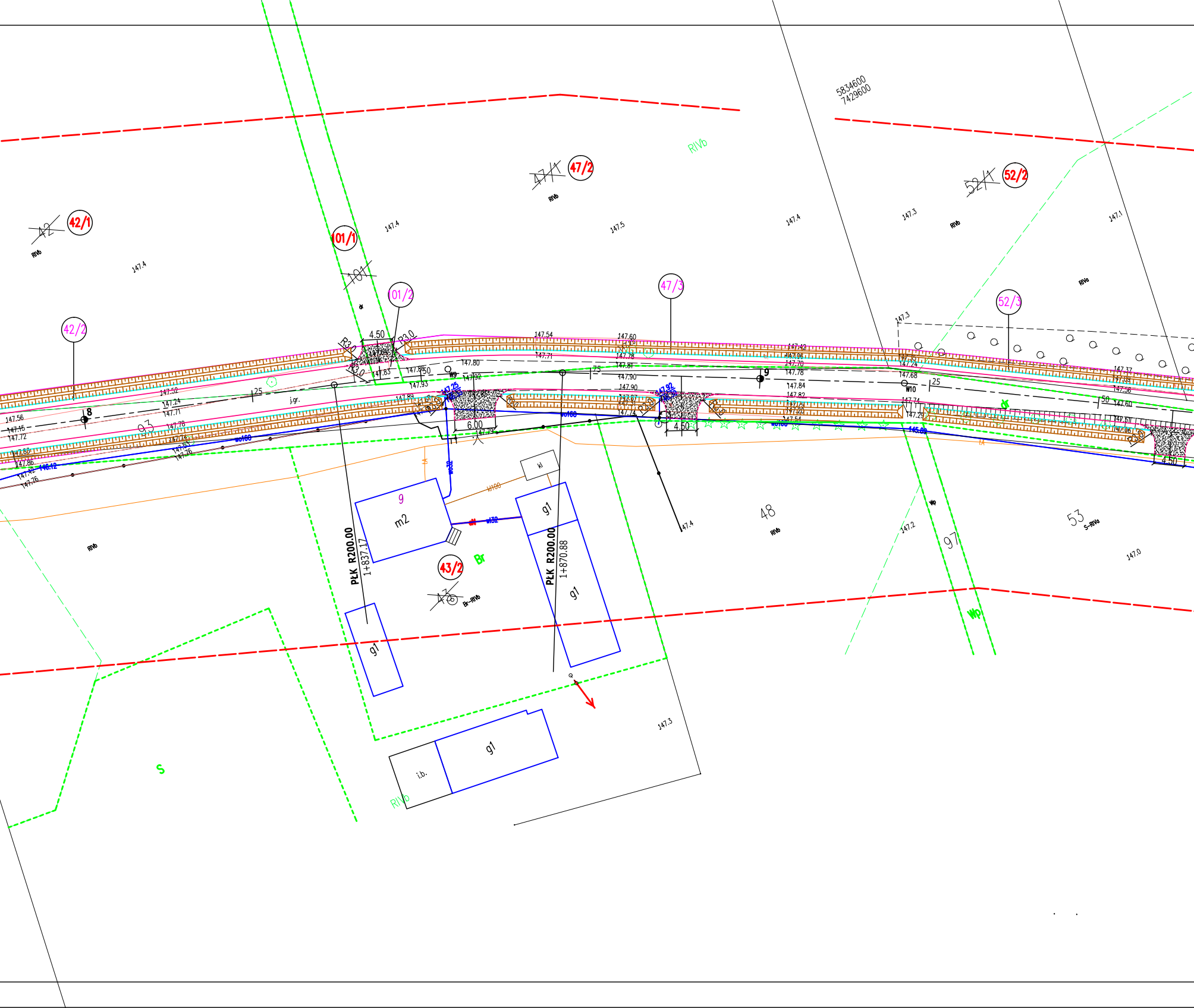
5834600
7429600
42/1
42
RIVb
42/2
101/1
101
101/2
dr
47/1
47/2
RIVb
47/3
52/1
52/2
52/3
RIVa
RIVb
48
53
S-RIVa
97
Wp
43/2
43
Br-RIVb
Br
S
93
9
m2
g1
g1
g1
g1
i.b.
kl
PŁK R200.00
1+837.17
PŁK R200.00
1+870.88
4.50
4.50
4.50
6.00
R3.0
R3.0
R3.0
j.gr.
wd160
wd160
wd160
wd32
wk160
147.4
147.5
147.3
147.1
147.2
147.0
147.54
147.60
147.42
147.80
147.92
147.90
147.84
147.82
147.68
147.52
147.24
147.71
147.56
147.72
147.37
147.58
147.60
146.12
146.89
RIVb

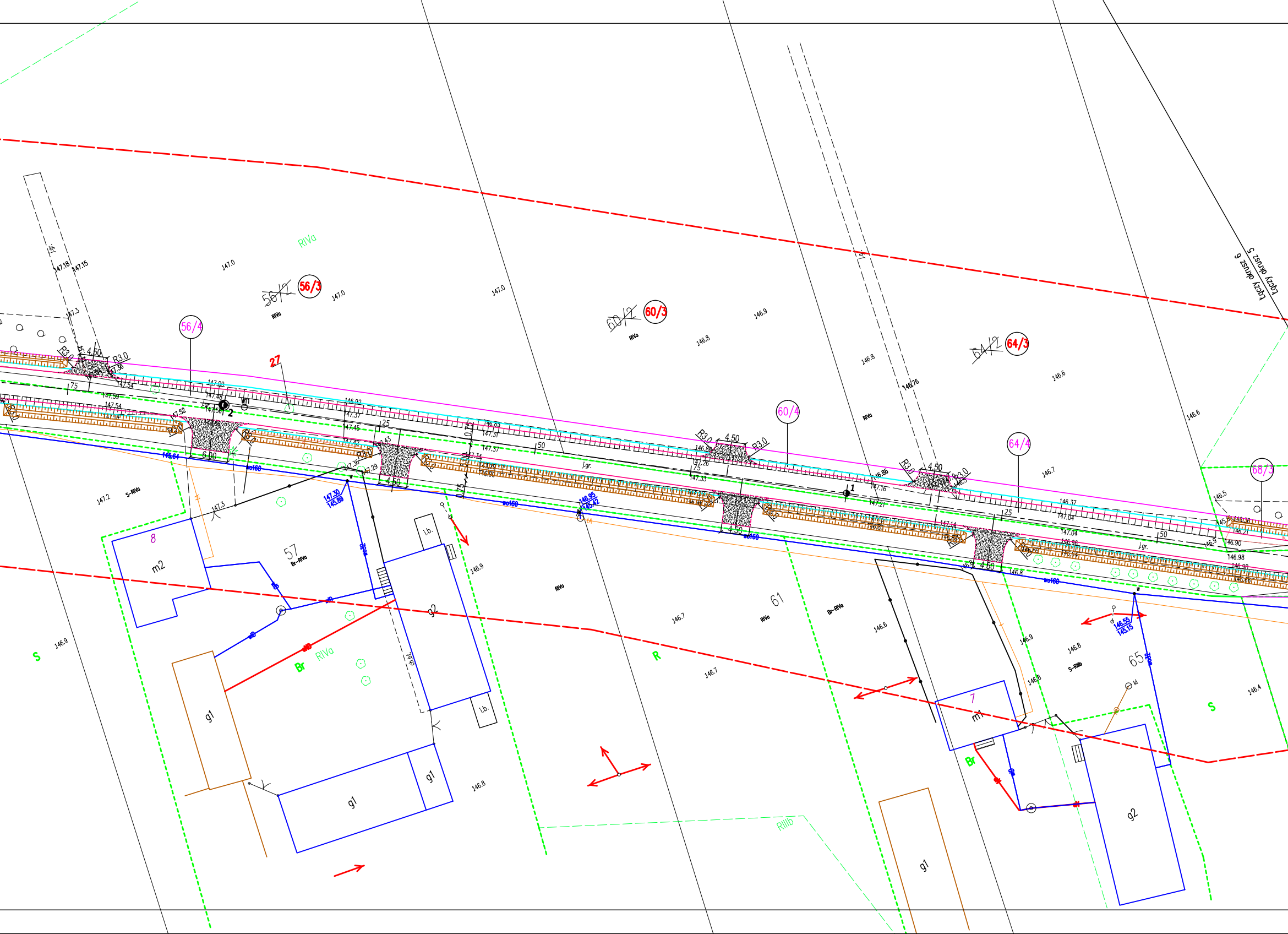
Łączy arkusz 5
Łączy arkusz 6
RIVa
56/2
56/3
56/4
27
60/2
60/3
60/4
64/2
64/3
64/4
68/3
57
61
65
8
7
m2
m1
g1
g2
i.b.
ch.bl.
S
R
Br
RIIIb
S-RIVa
Br-RIVa
S-RIIIb
R3.0
4.50
6.00
147.0
146.9
146.8
146.7
146.6
146.5
146.4
wc160
1
2
W11

Inwestor:	WÓJT GMINY STAROŹREBY 09–440 STAROŹREBY ul. PŁOCKA 18				PRACOWNIA PROJEKTOWA **PROFIL** IZABELA FRĄCKIEWICZ 09-400 Płock ul. J.Kwiatka 36 lok.11 tel. 693 137 985 e-mail: i.frackiewicz@projektprofil.pl	
Tytuł projektu	BUDOWA DROGI GMINNEJ NR 291409W DĄBRUSK – STAROŹREBY NA ODCINKU OD km 0+002,34 DO km 3+504,76 NA TERENIE GMINY STAROŹREBY					
Tytuł rysunku	PLAN SYTUACYJNY					
	Nazwisko	Specjalność	Nr upr.	Podpis		
Projektował	mgr inż.Aleksander Gryckiewicz	konstrukcyjno–budowlana	Wa–220/02		Nr projektu: DS–01/2021	Nr rysunku: DS/PA-B/R2
Sprawdził:	mgr inż.Izabela Frąckiewicz	konstrukcyjno–budowlana	Wa–258/02		Data: 08.2022	
Projektował:	mgr inż.Andrzej Makowski	instalacyjna	28/98		Branża:	Nr strony: Ark. 2
	mgr inż. Anna Szatkowska	instalacyjna	MAZ/0223/PWOS/09		Skala: 1 : 500	

Wydział Architektury i Budownictwa
STAROSTWO
w PŁ
ul. Bielska 59
09-40

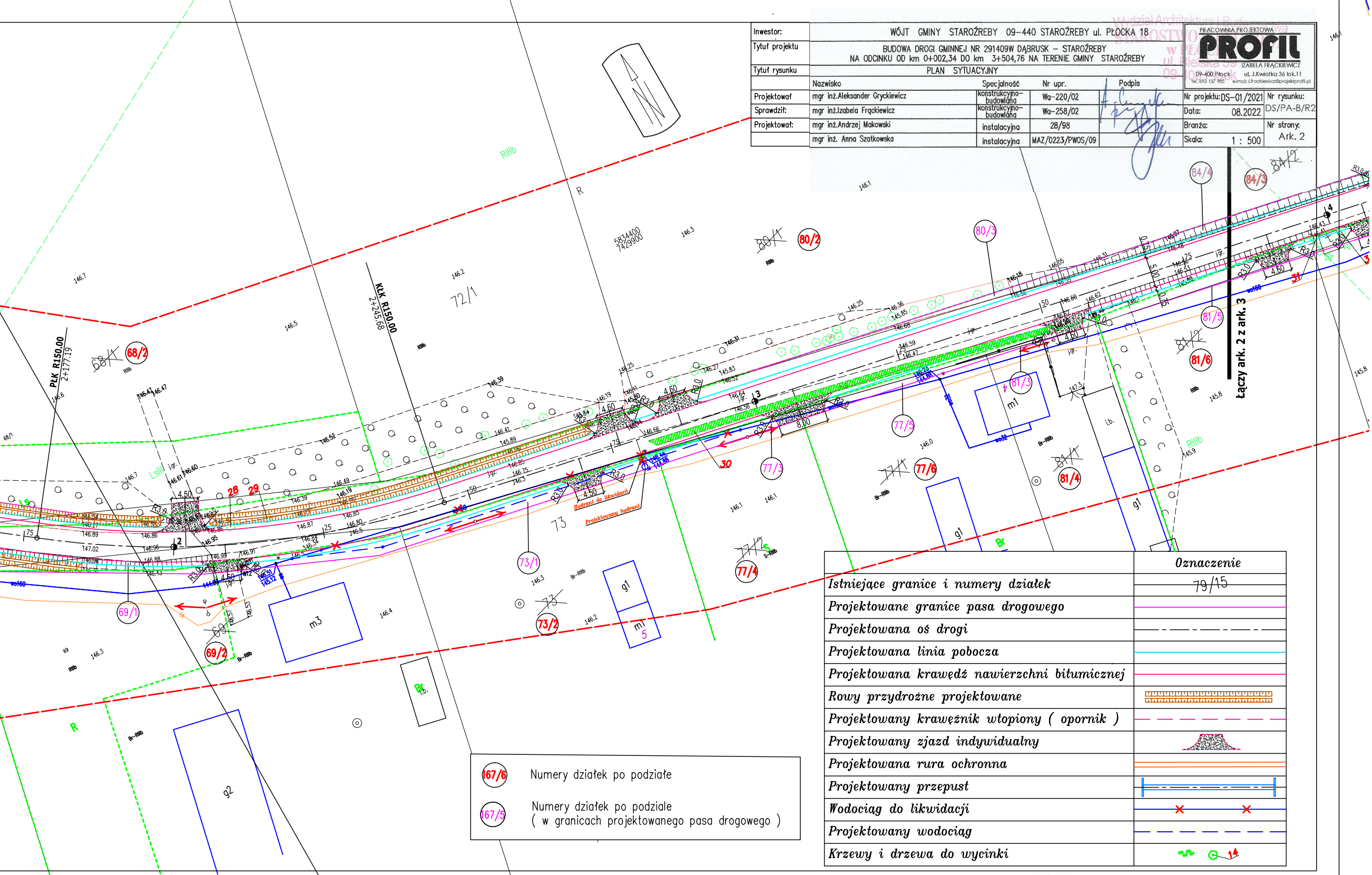

N
łączy ark. 2 z ark. 3
KŁK R150.00
2+245.68
PŁK R150.00
2+177.19
5834400
7429900
72/1
68/2
80/2
80/3
84/4
84/3
84/2
81/5
81/6
81/3
81/4
77/5
77/3
77/6
77/4
73/1
73/2
69/1
69/2
RIIIb
R
Br
Br-RIIIb
S-RIIIb
LsIII
g1
g2
m1
m3
i.b.
4.50
4.60
8.00
R3.0
Hydrant do likwidacji
Projektowany hydrant
28
29
30
31
wc160
146.7
146.5
146.2
146.3
146.1
146.0
145.8

	Oznaczenie
Istniejące granice i numery działek	79/15
Projektowane granice pasa drogowego	—
Projektowana oś drogi	— · —
Projektowana linia pobocza	—
Projektowana krawędź nawierzchni bitumicznej	—
Rowy przydrożne projektowane	▨
Projektowany krawężnik wtopiony (opornik)	– – –
Projektowany zjazd indywidualny	▨
Projektowana rura ochronna	—
Projektowany przepust	—
Wodociąg do likwidacji	— × — × —
Projektowany wodociąg	– – –
Krzewy i drzewa do wycinki	○ 14

167/6	Numery działek po podziale
167/5	Numery działek po podziale (w granicach projektowanego pasa drogowego)

MAPA DO CELÓW PROJEKTOWYCH

Oznaczenie zgłoszenia pracy geodezyjnej		GGN-III.6640.215.2021
Nr działki		wg.zakresu
Miejscowość		STAROŹREBY
Jednostka ewidencyjna	identyfikator	141914_2
	nazwa	STAROŹREBY
Obręb ewidencyjny	identyfikator	141914_2.0036
	nazwa	STAROŹREBY
Skala mapy		1:500
Nazwa układu współrzędnych	Prostokątnych płaskich	2000 st.7
	wysokości	PL-EVRF2007-NH /Amsterdam/
Oznaczenie granic obszaru który był przedmiotem aktualizacji		Linia przerywana
Oznaczenie i informacje o służebnościach gruntowych mających wpływ na zagospodarowanie gruntów, zlokalizowanych w granicach projektowanej inwestycji		KW nie badano
Oznaczenie i symbol konturu użytku gruntowego,który nie jest ujawniony w bazie danych ewidencji gruntów i budynków		brak
Nie wyklucza się istnienia urządzeń podziemnych nie pokazanych na mapie, które nie zostały odnalezione podczas wykonywania inwentaryzacji geodezyjnych lub nie zostały zgłoszone do inwentaryzacji przed zasypaniem.		

Płock dn.21.10.2021

Usługi Geodezyjne i Kartograficzne
geod. upraw. Jerzy Włodarski
09-402 Płock, ul. [illegible] 18
NIP 774-108-91-32; nr zezw. 11525
tel. (24) 264-62-96; 606227773

Jerzy Włodarski
Nr uprawnień
11525

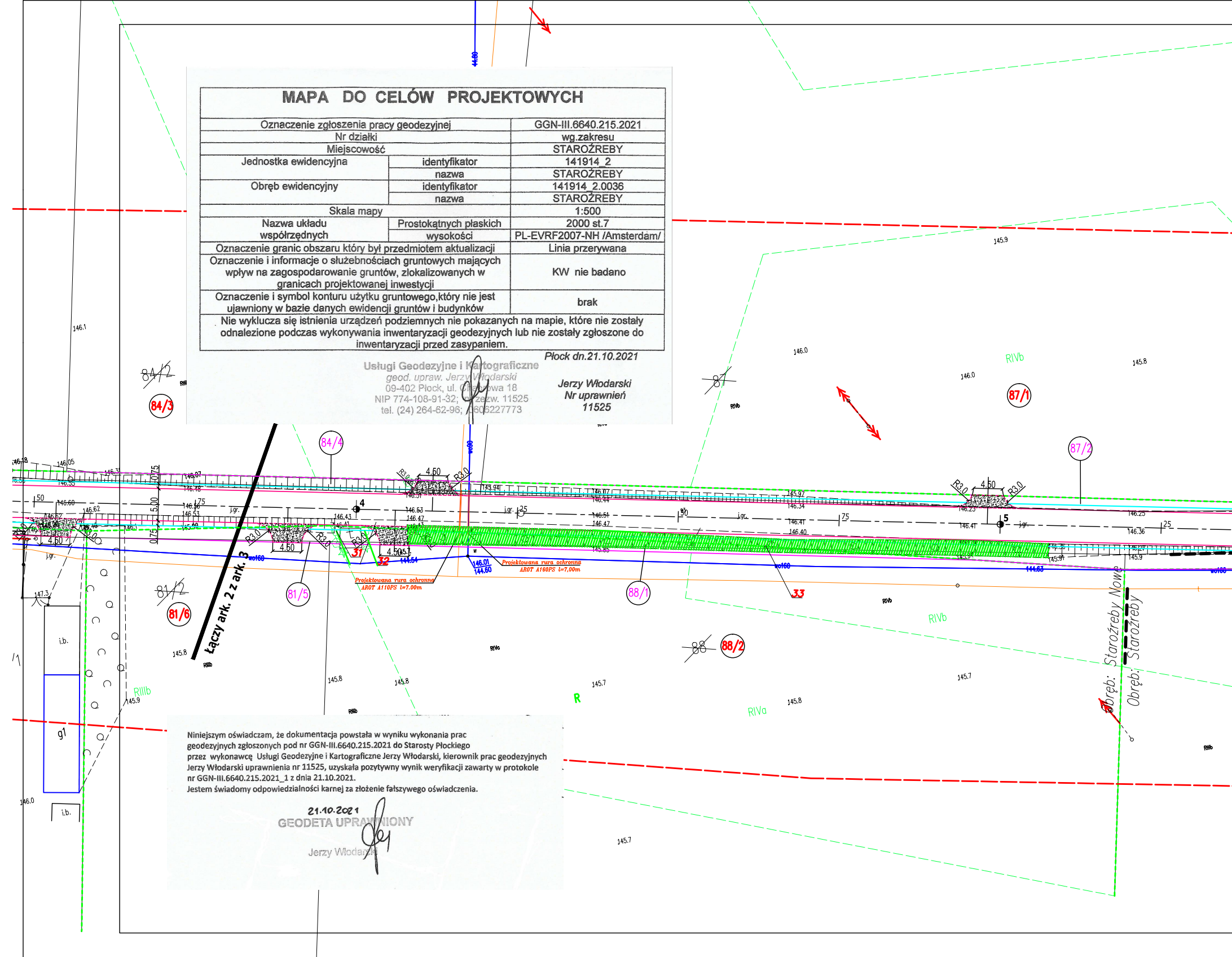
84/2
84/3
84/4
87
87/1
87/2
88
88/1
88/2
81/2
81/5
81/6
31
32
33
4
5
Łączy ark. 2 z ark. 3
R3.0
4.50
4.60
0.75
5.00
j.gr.
wo160
wo90
w
146.01
144.60
144.54
144.63
Projektowana rura ochronna AROT A110PS l=7.00m
Projektowana rura ochronna AROT A160PS l=7,00m
RIVa
RIVb
RIIIb
R
i.b.
g1
147.3
146.1
146.0
145.9
145.8
145.7
Obręb: Starożreby Nowe
Obręb: Starożreby

Niniejszym oświadczam, że dokumentacja powstała w wyniku wykonania prac geodezyjnych zgłoszonych pod nr GGN-III.6640.215.2021 do Starosty Płockiego przez wykonawcę Usługi Geodezyjne i Kartograficzne Jerzy Włodarski, kierownik prac geodezyjnych Jerzy Włodarski uprawnienia nr 11525, uzyskała pozytywny wynik weryfikacji zawarty w protokole nr GGN-III.6640.215.2021_1 z dnia 21.10.2021.
Jestem świadomy odpowiedzialności karnej za złożenie fałszywego oświadczenia.

21.10.2021
GEODETA UPRAWNIONY
Jerzy Włodarski


Łączy okrusz 7
Łączy okrusz 6
Obręb: Starożreby Nowe
Obręb: Starożreby
5834350
7430250
RIIIb
R
145.6
145.9
145.8
145.58
145.61
145.5
145.5
145.5
145.3
145.4
145.5
145.3
74
74
j.gr.
RIVa
RIVa
145.84
R3.0
4.50
R3.0
146.19
146.08
146.04
145.96
145.85
145.80
145.81
145.74
146.26
W13
50
154
146.16
75
6
146.12
j.gr.
25
145.98
50
145.93
75
j.gr.
145.97
7
145.92
W14
146.21
146.09
145.98
145.90
145.89
145.84
145.85
145.7
145.5
145.5
145.4
145.6
R3.0
R3.0
R3.0
R3.0
4.50
4.50
wo160
wo160
145.68
144.24
155/1
156/1
RIVa
155/2
156/2
145.8
145.8
155
RIVa
145.8
145.7
145.5
145.4
145.4
RIVa
155
156
RIVa
RIIIb
RIIIb
5834250

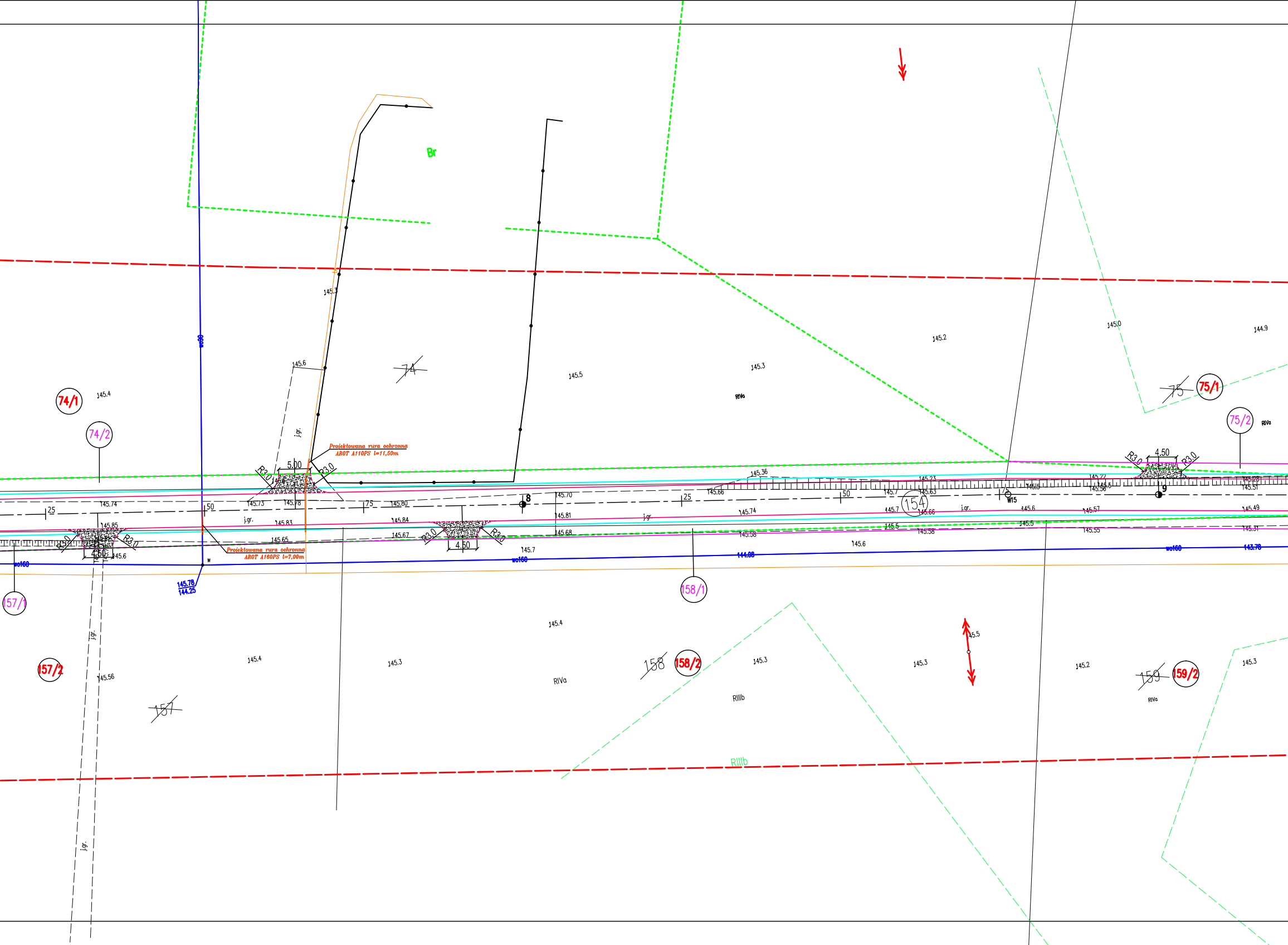

Br
74
74/1
74/2
75
75/1
75/2
154
157
157/1
157/2
158
158/1
158/2
159
159/2
RIVa
RIIIb
Projektowana rura ochronna
AROT A110PS l=11,50m
Projektowana rura ochronna
AROT A160PS l=7,00m
5.00
4.50
R3.0
j.gr.
wo90
wo160
145.78
144.25
144.08
143.78
W15
8
9
25
50
75
145.3
145.6
145.4
145.5
145.2
145.0
144.9
145.74
145.73
145.78
145.80
145.83
145.84
145.65
145.67
145.70
145.81
145.68
145.7
145.85
145.56
145.36
145.66
145.58
145.23
145.63
145.66
145.58
145.57
145.55
145.49
145.51
145.31
145.22
145.56

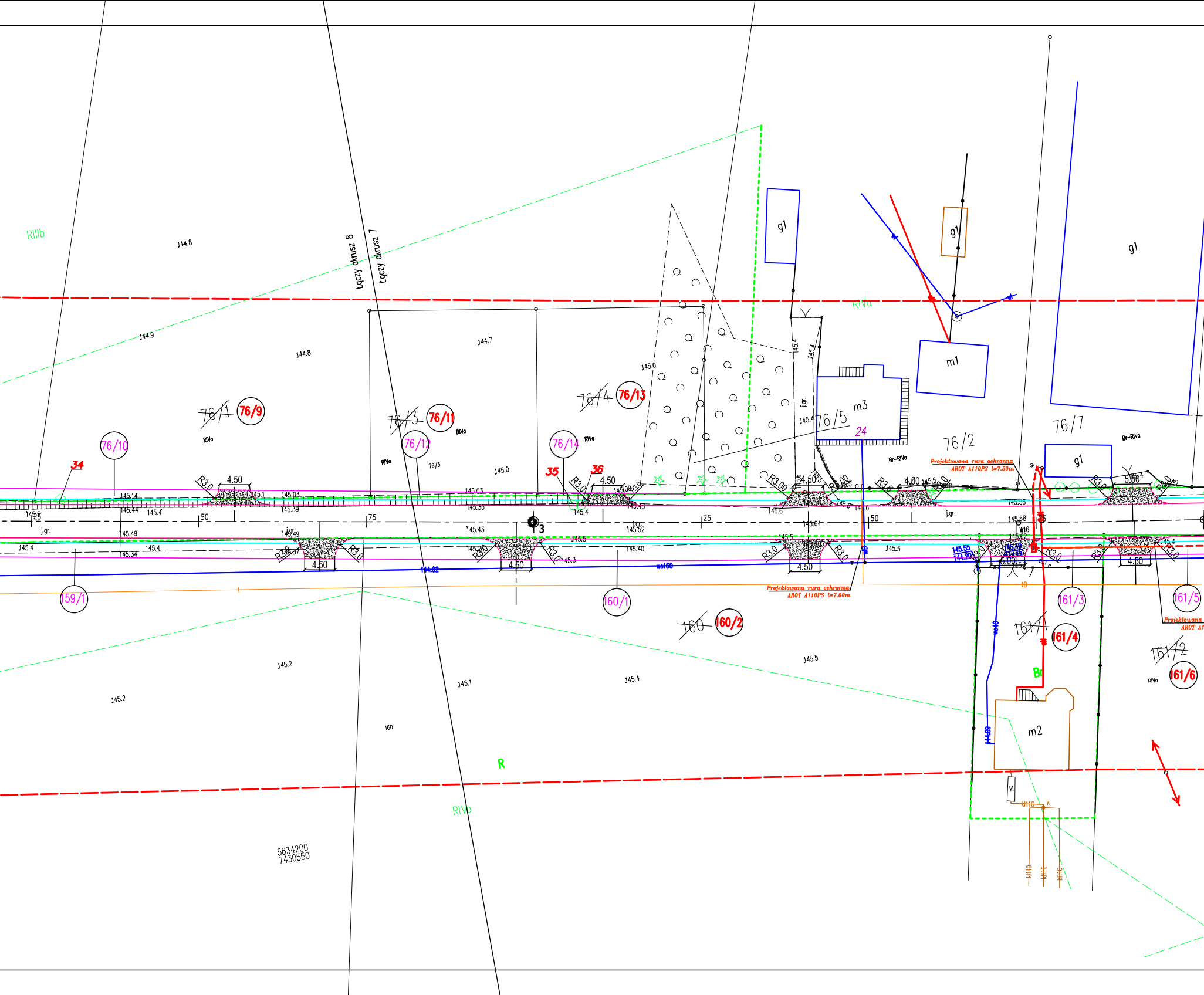
RIIIb
144.8
144.9
144.8
144.7
145.0
Łączy okrusz 8
Łączy okrusz 7
g1
g1
g1
m1
m3
RIVa
76/1
76/9
76/3
76/11
76/10
76/12
76/4
76/13
76/14
76/5
24
76/2
76/7
g1
RIVa
Br-RIVa
Br-RIVa
76/3
145.0
34
35
36
R3.0
4.50
4.00
5.00
R3.00
145.4
j.gr.
Projektowana rura ochronna
AROT A110PS l=7.50m
145.14
145.03
145.1
145.44
145.4
145.39
145.03
145.35
145.43
145.6
145.64
145.58
145.68
145.5
145.5
j.gr.
25
50
75
25
50
75
3
145.49
145.4
145.34
145.49
145.43
145.52
145.40
145.3
145.37
145.26
145.55
144.20
145.62
W16
6.00
144.02
wo160
Projektowana rura ochronna
AROT A110PS l=7.00m
tD
159/1
160/1
160
160/2
161/3
161/1
161/4
161/5
161/2
161/6
Projektowana rura ochronna
AROT A1
RIVa
Br
m2
kl
kl110
k
kl110
kl110
kl110
145.2
145.1
145.4
145.5
145.2
160
R
RIVb
5834200
7430550

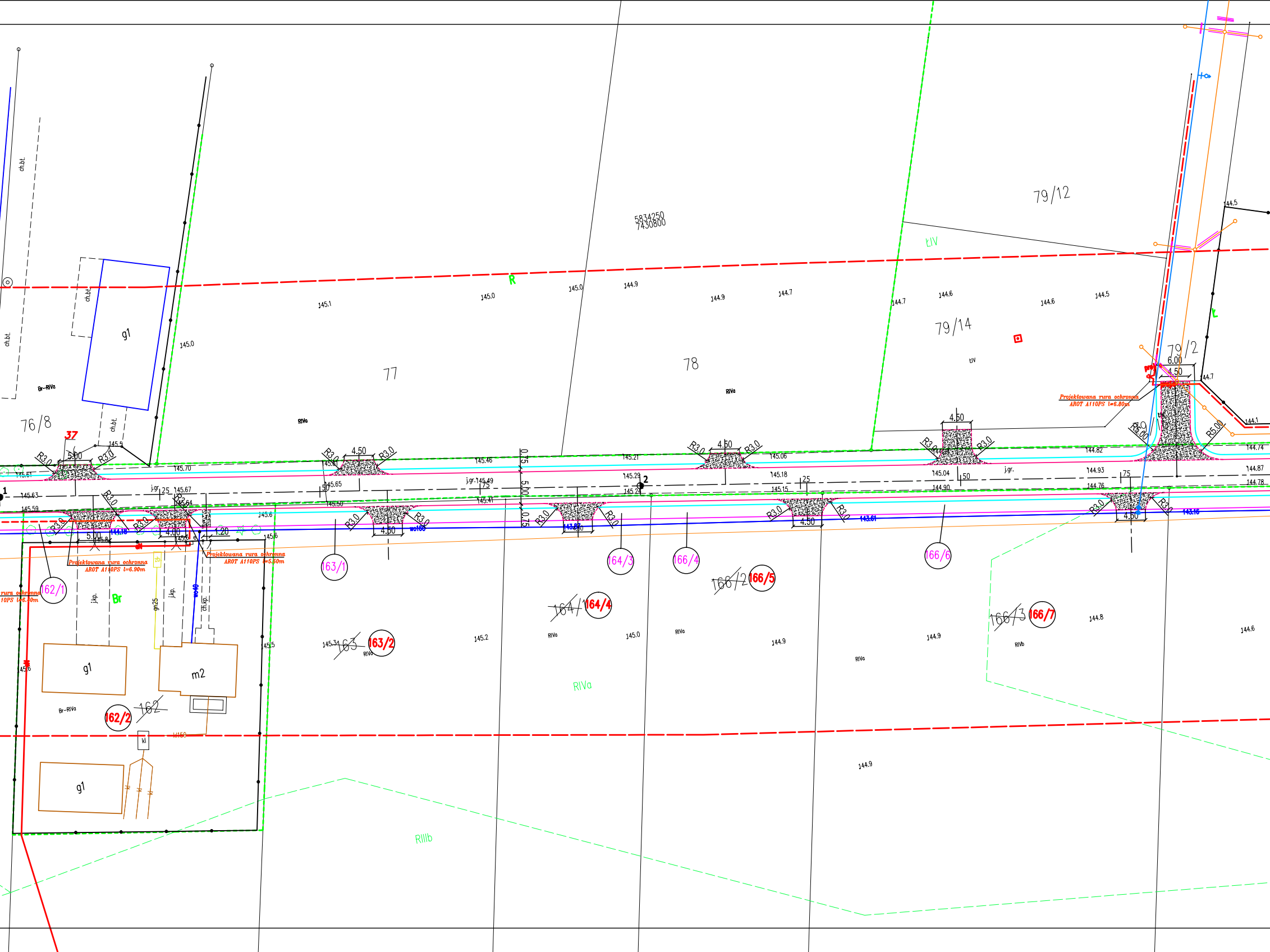

76/8
77
78
79/12
79/14
79/2
162/1
162/2
~~162~~
163/1
163/2
~~163~~
164/3
164/4
~~164/1~~
166/4
166/5
~~166/2~~
166/6
166/7
~~166/3~~
37
5834250
7430800
g1
g1
g1
m2
Br
Br–RIVa
RIVa
RIVb
RIIIb
ŁIV
R
Ł
ch.bt.
j.kp.
ch.kp.
gn25
zb.
wo40
kl
kl150
j.gr.
R3.0
R5.00
5.00
4.50
4.00
1.20
6.00
0.75
5.00
25
50
75
1
2
Projektowana rura ochronna
AROT A110PS l=6.90m
Projektowana rura ochronna
AROT A110PS l=5.50m
Projektowana rura ochronna
AROT A110PS l=6.80m
rura ochronna
10PS l=6.80m
145.1
145.0
144.9
144.7
144.6
144.5
144.1
145.63
145.59
145.61
145.70
145.67
145.64
145.65
145.50
145.46
145.49
145.41
145.21
145.29
145.24
145.06
145.18
145.15
145.04
144.90
144.82
144.93
144.76
144.74
144.87
144.78
145.6
145.5
145.2
144.8
144.18
143.87
143.61
143.16

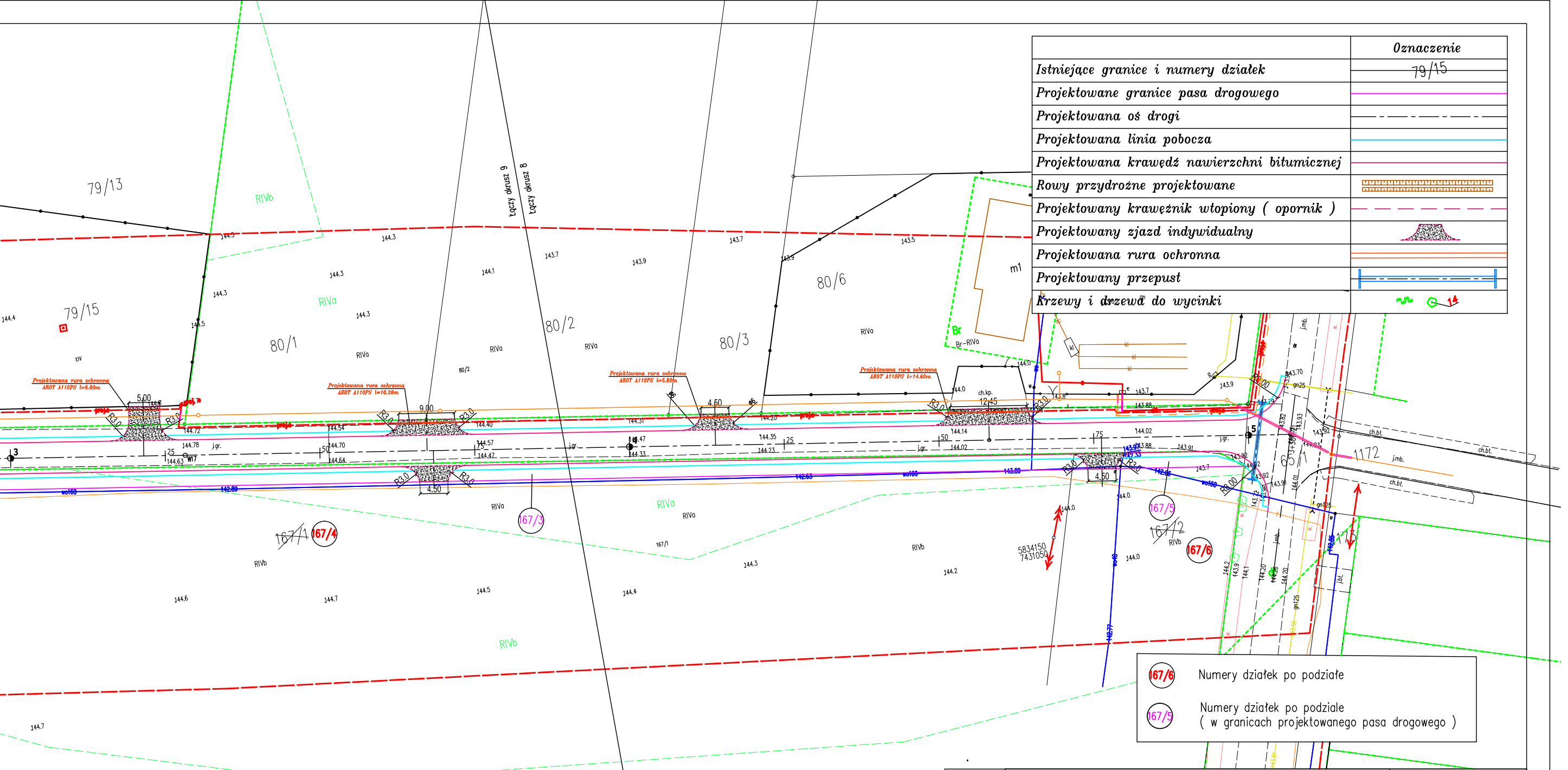
79/13
79/15
80/1
80/2
80/3
80/6
m1
167/1
167/4
167/3
167/5
167/2
167/6
1172
RIVa
RIVb
RIIIb
Br–RIVa
Łączy okrusz 9
Łączy okrusz 8
Projektowana rura ochronna AROT A110PS l=6.00m
Projektowana rura ochronna AROT A110PS l=10.30m
Projektowana rura ochronna AROT A110PS l=5.80m
Projektowana rura ochronna AROT A110PS l=14.60m
5.00
9.00
4.60
12.45
4.50
4.50
R3.0
R8.00
5834150
7431050
ch.bt.
j.mb.
j.gr.
ch.kp.

	Oznaczenie
Istniejące granice i numery działek	79/15
Projektowane granice pasa drogowego	
Projektowana oś drogi	— · — · —
Projektowana linia pobocza	
Projektowana krawędź nawierzchni bitumicznej	
Rowy przydrożne projektowane	▨
Projektowany krawężnik wtopiony (opornik)	— — —
Projektowany zjazd indywidualny	
Projektowana rura ochronna	
Projektowany przepust	
Krzewy i drzewa do wycinki	

167/6	Numery działek po podziale
167/5	Numery działek po podziale (w granicach projektowanego pasa drogowego)

Inwestor:	WÓJT GMINY STAROŹREBY 09–440 STAROŹREBY ul. PŁOCKA 18			
Tytuł projektu	BUDOWA DROGI GMINNEJ NR 291409W DĄBRUSK – STAROŹREBY NA ODCINKU OD km 0+002,34 DO km 3+504,76 NA TERENIE GMINY STAROŹREBY			
Tytuł rysunku	PLAN SYTUACYJNY			
	Nazwisko	Specjalność	Nr upr.	Podpis
Projektował	mgr inż.Aleksander Gryckiewicz	konstrukcyjno–budowlana	Wa–220/02	A. Gryckiew
Sprawdził:	mgr inż.Izabela Frąckiewicz	konstrukcyjno–budowlana	Wa–258/02	
Projektował:	mgr inż.Andrzej Makowski	instalacyjna	28/98	
Sprawdził:	mgr inż. Anna Szatkowska	instalacyjna	MAZ/0223/PWOS/09	

PRACOWNIA PROJEKTOWA
PROFIL
IZABELA FRĄCKIEWICZ
09-400 Płock ul. J.Kwiatka 36 lok.11
tel. 693 137 985 e-mail: i.frackiewicz@projekrprofil.pl

Nr projektu: DS–01/2021	Nr rysunku: DS/PA-B/R2	
Data: 08.2022		
Branża:	Nr strony: Ark. 3	
Skala: 1 : 500		

mgr inż. Jerzy Obara, 09-407 Płock, ul. Lachmana 12/3, tel. (024) 263-64-52

Dane: H:\Programy\Niwela8k-Prog\Starożreby\Dąbrusk\Niweleta rowy 1-2.bis

Rysunek nr DS/PB/R3.1trona 1 z 1

Obiekt:

Budowa drogi gminnej Nr 291404 Dąbrusk - Staroźreby na terenie gminy Staroźreby

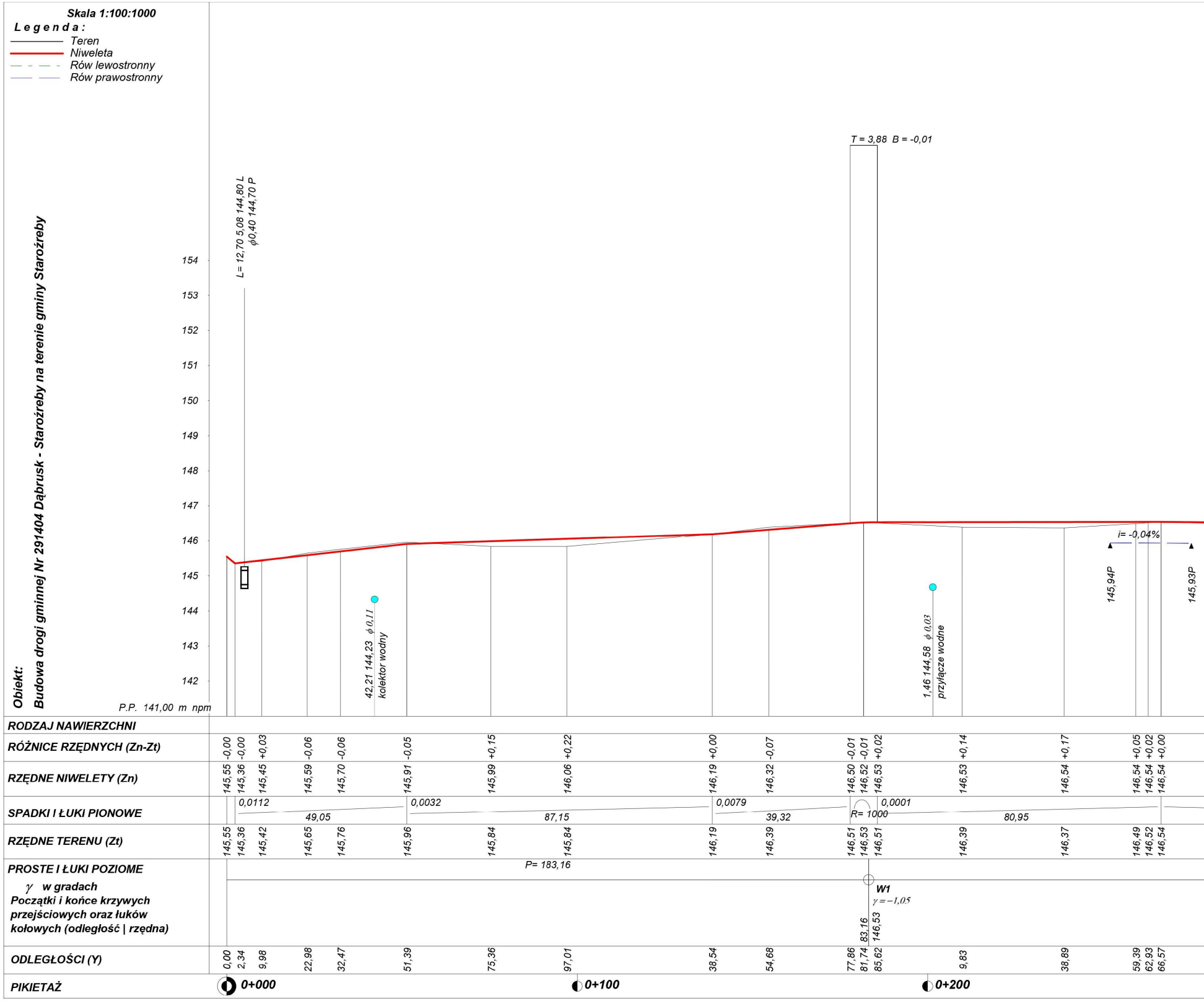
Skala 1:100:1000
Legenda:
Teren
Niweleta
Rów lewostronny
Rów prawostronny
154
153
152
151
150
149
148
147
146
145
144
143
142
P.P. 141,00 m npm
L= 12,70 5,08 144,80 L
ϕ0,40 144,70 P
T = 3,88 B = -0,01
42,21 144,23 ϕ 0,11
kolektor wodny
1,46 144,58 ϕ 0,03
przyłącze wodne
i= -0,04%
145,94P
145,93P
RODZAJ NAWIERZCHNI
SPADKI I ŁUKI PIONOWE
0,0112
49,05
0,0032
87,15
0,0079
39,32
R= 1000
0,0001
80,95
PROSTE I ŁUKI POZIOME
γ w gradach
Początki i końce krzywych przejściowych oraz łuków kołowych (odległość | rzędna)
P= 183,16
W1
γ=-1,05
83,16
146,53
PIKIETAŻ
0+000
0+100
0+200

ODLEGŁOŚCI (Y)	RZĘDNE TERENU (Zt)	RZĘDNE NIWELETY (Zn)	RÓŻNICE RZĘDNYCH (Zn-Zt)
0,00	145,55	145,55	-0,00
2,34	145,36	145,36	-0,00
9,98	145,42	145,45	+0,03
22,98	145,65	145,59	-0,06
32,47	145,76	145,70	-0,06
51,39	145,96	145,91	-0,05
75,36	145,84	145,99	+0,15
97,01	145,84	146,06	+0,22
38,54	146,19	146,19	+0,00
54,68	146,39	146,32	-0,07
77,86	146,51	146,50	-0,01
81,74	146,53	146,52	-0,01
85,62	146,51	146,53	+0,02
9,83	146,39	146,53	+0,14
38,89	146,37	146,54	+0,17
59,39	146,49	146,54	+0,05
62,93	146,52	146,54	+0,02
66,57	146,54	146,54	+0,00

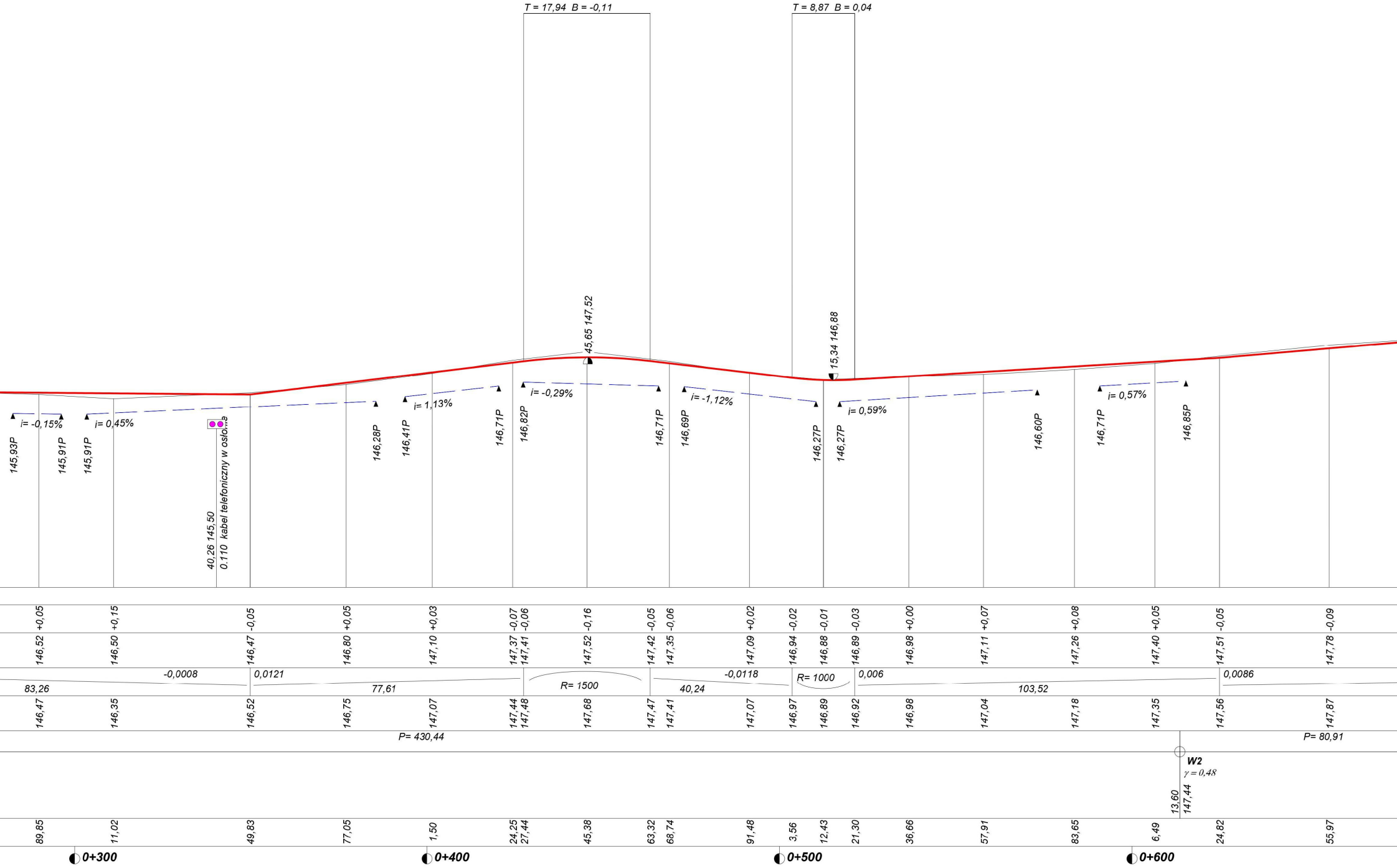

T = 17,94 B = -0,11
T = 8,87 B = 0,04
45,65 147,52
15,34 146,88
i= -0,15%
i= 0,45%
i= 1,13%
i= -0,29%
i= -1,12%
i= 0,59%
i= 0,57%
145,93P
145,91P
145,91P
146,28P
146,41P
146,71P
146,82P
146,71P
146,69P
146,27P
146,27P
146,60P
146,71P
146,85P
40,26 145,50
0.110 kabel telefoniczny w osło...
+0,05
+0,15
-0,05
+0,05
+0,03
-0,07
-0,06
-0,16
-0,05
-0,06
+0,02
-0,02
-0,01
-0,03
+0,00
+0,07
+0,08
+0,05
-0,05
-0,09
146,52
146,50
146,47
146,80
147,10
147,37
147,41
147,52
147,42
147,35
147,09
146,94
146,88
146,89
146,98
147,11
147,26
147,40
147,51
147,78
-0,0008
83,26
0,0121
77,61
R= 1500
40,24
-0,0118
R= 1000
0,006
103,52
0,0086
146,47
146,35
146,52
146,75
147,07
147,44
147,48
147,68
147,47
147,41
147,07
146,97
146,89
146,92
146,98
147,04
147,18
147,35
147,56
147,87
P= 430,44
P= 80,91
W2
γ = 0,48
13,60
147,44
89,85
11,02
49,83
77,05
1,50
24,25
27,44
45,38
63,32
68,74
91,48
3,56
12,43
21,30
36,66
57,91
83,65
6,49
24,82
55,97
0+300
0+400
0+500
0+600

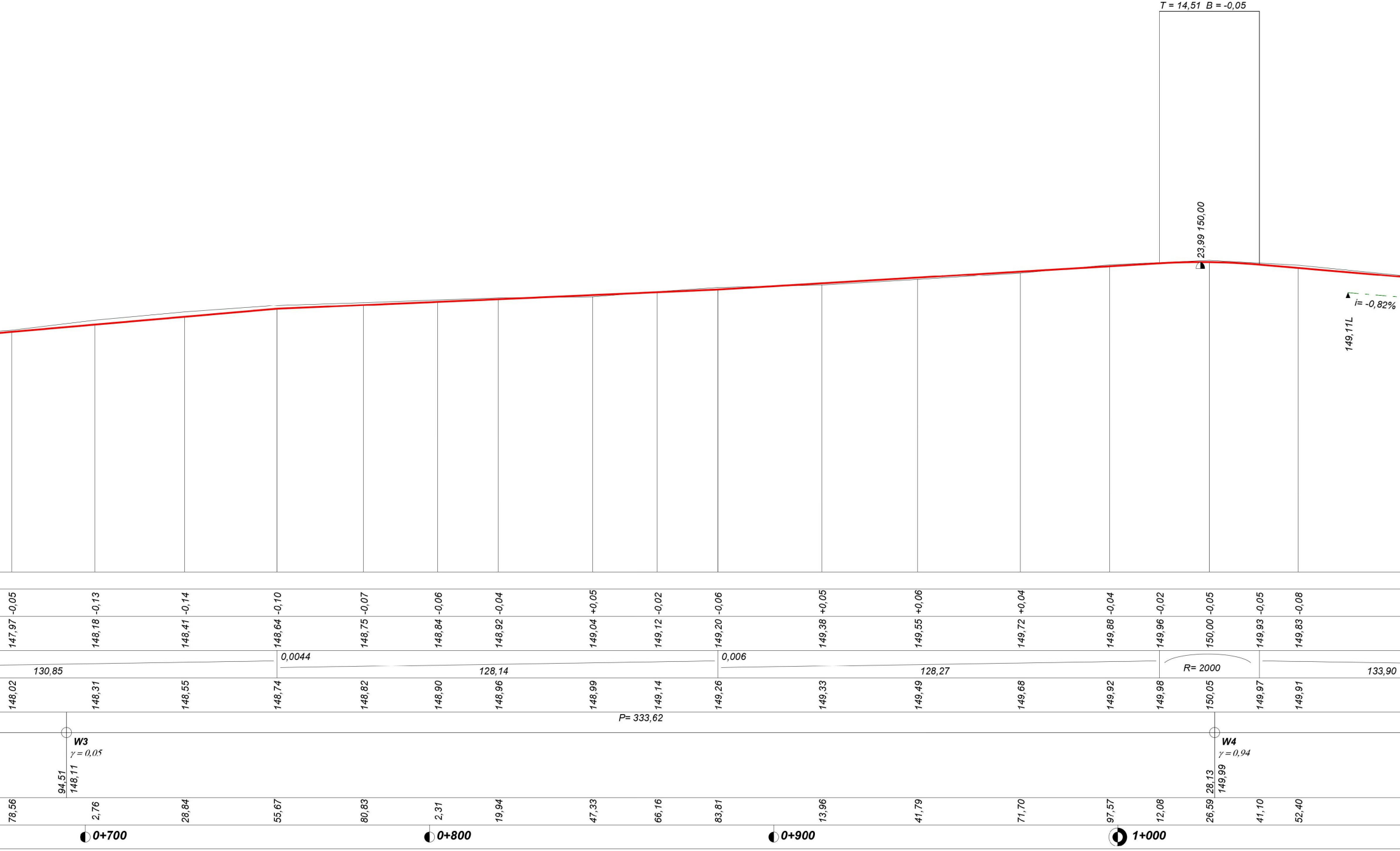
T = 14,51 B = -0,05
23,99 150,00
i= -0,82%
149,11L
-0,05
-0,13
-0,14
-0,10
-0,07
-0,06
-0,04
+0,05
-0,02
-0,06
+0,05
+0,06
+0,04
-0,04
-0,02
-0,05
-0,05
-0,08
147,97
148,18
148,41
148,64
148,75
148,84
148,92
149,04
149,12
149,20
149,38
149,55
149,72
149,88
149,96
150,00
149,93
149,83
130,85
0,0044
128,14
0,006
128,27
R= 2000
133,90
148,02
148,31
148,55
148,74
148,82
148,90
148,96
148,99
149,14
149,26
149,33
149,49
149,68
149,92
149,98
150,05
149,97
149,91
P= 333,62
W3
γ = 0,05
94,51
148,11
W4
γ = 0,94
28,13
149,99
78,56
2,76
28,84
55,67
80,83
2,31
19,94
47,33
66,16
83,81
13,96
41,79
71,70
97,57
12,08
26,59
41,10
52,40
0+700
0+800
0+900
1+000

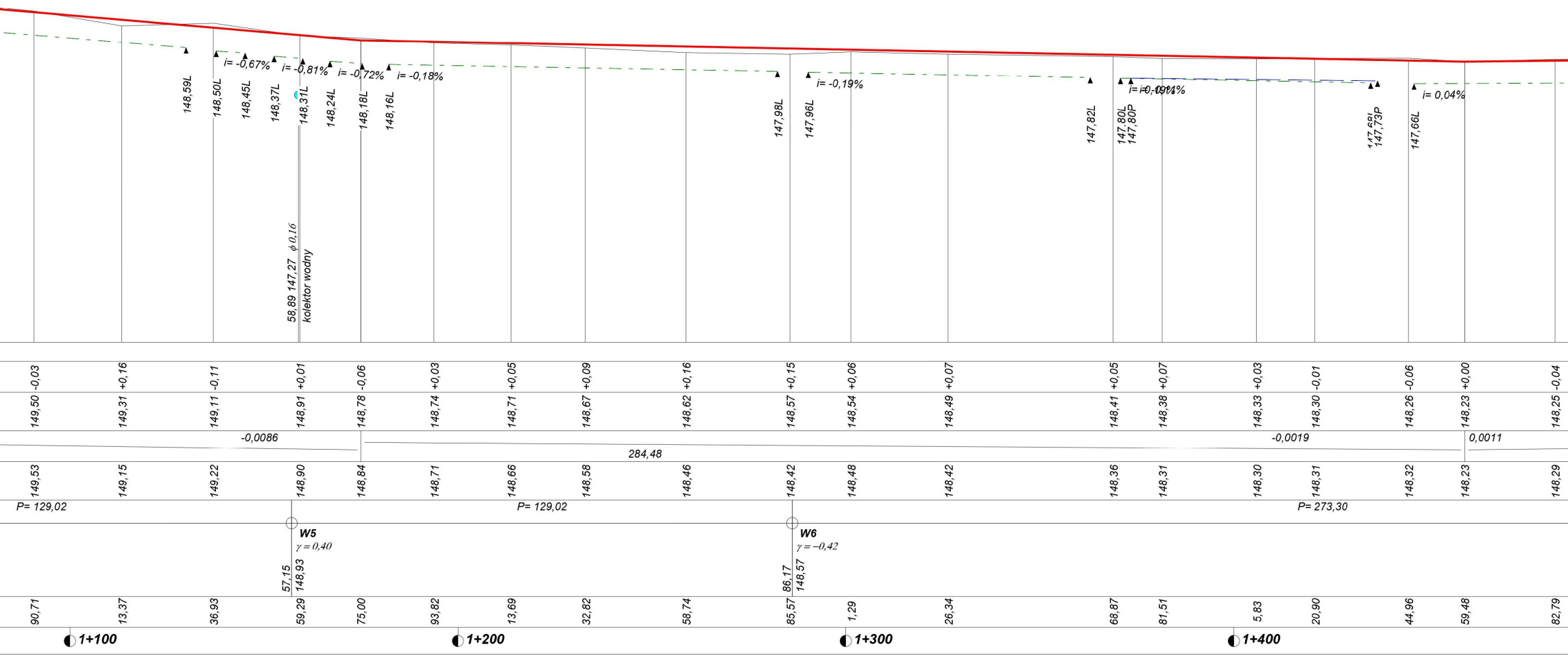
148,59L
148,50L
i= -0,67%
148,45L
148,37L
i= -0,81%
148,31L
148,24L
i= -0,72%
148,18L
148,16L
i= -0,18%
147,98L
147,96L
i= -0,19%
147,82L
147,80L
147,80P
i= -0,01%
147,73P
147,66L
i= 0,04%
58,89 147,27 ϕ 0,16
kolektor wodny
-0,03
+0,16
-0,11
+0,01
-0,06
+0,03
+0,05
+0,09
+0,16
+0,15
+0,06
+0,07
+0,05
+0,07
+0,03
-0,01
-0,06
+0,00
-0,04
149,50
149,31
149,11
148,91
148,78
148,74
148,71
148,67
148,62
148,57
148,54
148,49
148,41
148,38
148,33
148,30
148,26
148,23
148,25
-0,0086
284,48
-0,0019
0,0011
149,53
149,15
149,22
148,90
148,84
148,71
148,66
148,58
148,46
148,42
148,48
148,42
148,36
148,31
148,30
148,31
148,32
148,23
148,29
P= 129,02
P= 129,02
P= 273,30
W5
γ = 0,40
57,15
148,93
W6
γ = −0,42
86,17
148,57
90,71
13,37
36,93
59,29
75,00
93,82
13,69
32,82
58,74
85,57
1,29
26,34
68,87
81,51
5,83
20,90
44,96
59,48
82,79
1+100
1+200
1+300
1+400

Wydział Architektury i Budownictwa
STAROSTWO POWIATOWE
w PŁOCKU
ul. Bielska 59
09-400 Płock


T = 4,66 B = -0,01
27,54 148,41
i= -0,24%
i= -0,19%
i= -0,50%
147,69L
147,78L
147,70L
147,65L
147,59L
147,43L
147,19L
147,18L
147,13P
59,23 147,30 0,110
kabel eS w osłonie
-0,03
-0,01
-0,01
+0,02
+0,06
+0,05
-0,03
-0,06
-0,03
+0,01
+0,04
+0,02
+0,13
+0,06
+0,19
+0,21
-0,10
148,27
148,30
148,33
148,35
148,37
148,38
148,41
148,40
148,39
148,32
148,23
148,11
148,00
147,86
147,76
147,68
147,62
166,48
R= 1500
148,43
-0,0052
148,30
148,31
148,34
148,33
148,31
148,33
148,44
148,46
148,42
148,31
148,19
148,09
147,87
147,80
147,57
147,47
147,72
P= 224,24
W7
γ = −0,72
59,47
148,34
98,61
23,52
58,47
75,52
95,23
0,49
25,96
30,62
35,28
47,73
65,06
87,83
9,35
36,74
55,64
71,32
83,71
1+500
1+600
1+700

Wykonawca	Pracownia Projektowa " Profil " mgr inż. Izabela Frąckiewicz 09-400 Płock ul. Kwiatka 36 lok. 11	
Inwestor	Wójt Gminy Staroźreby	Umowa
Obiekt	Budowa drogi gminnej Nr 291404 Dąbrusk - Staroźreby na terenie gminy Staroźreby	Załączników:
Nazwa rysunku	PROFIL PODŁUŻNY 1	Rysunek nr DS/PB/R3.1
Projektował	mgr inż. Aleksander Gryckiewicz Wa-220/02	Skala 1:100:1000
Sprawdził	mgr inż. Izabela Frąckiewicz Wa-258/02	Data 15.09.2021 r.

Rysunek nr DS/PB/R3.2trona 1 z 1

Dane: H:\Programy\Niwela8k-Prog\Starożreby\Dąbrusk\Niweleta rowy 2-2.bis

Obiekt:
Budowa drogi gminnej Nr 291404 Dąbrusk - Starożreby na terenie gminy Starożreby

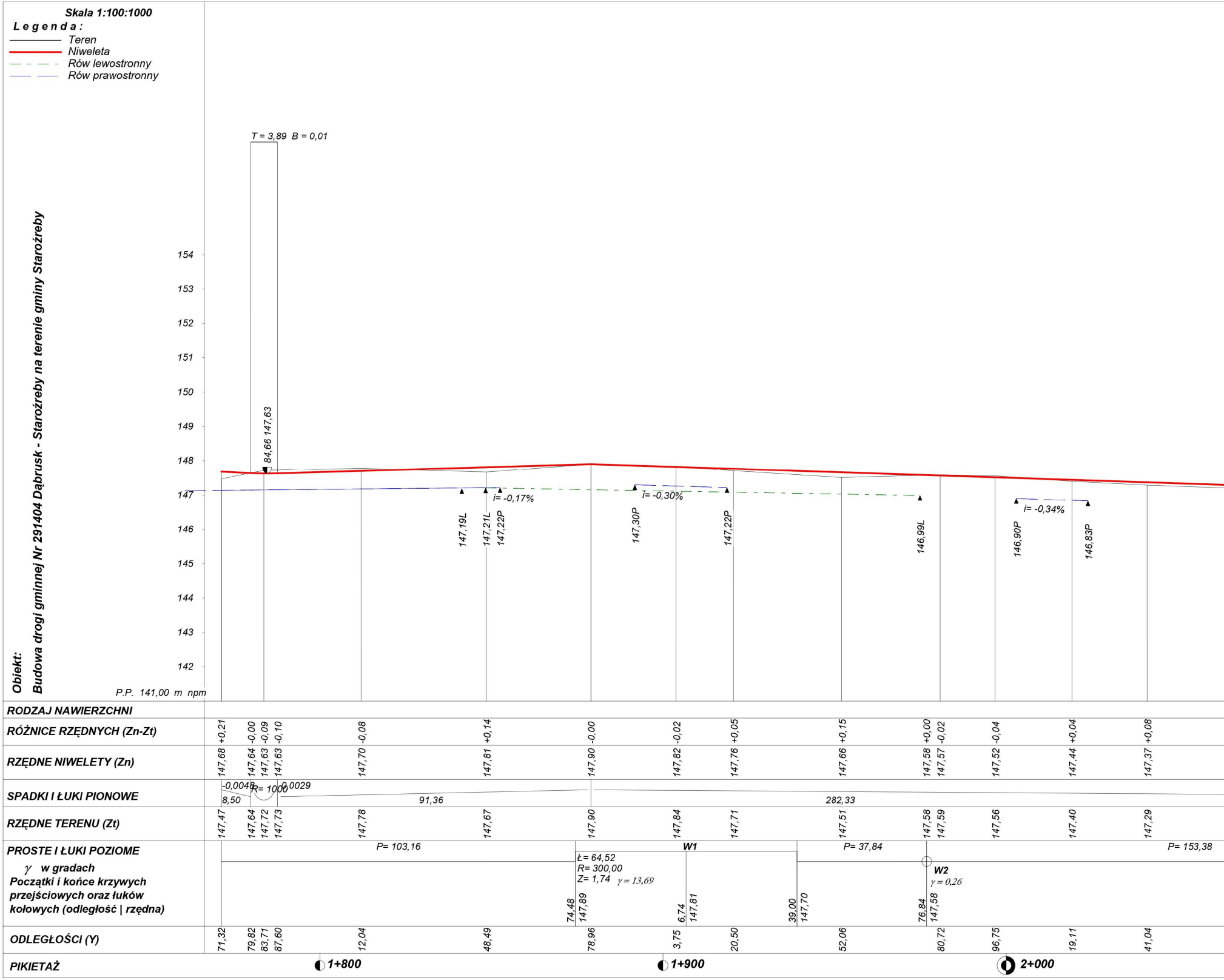

Skala 1:100:1000
Legenda:
Teren
Niweleta
Rów lewostronny
Rów prawostronny
T = 3,89 B = 0,01
84,66 147,63
154
153
152
151
150
149
148
147
146
145
144
143
142
P.P. 141,00 m npm
i= -0,17%
147,19L
147,21L
147,22P
i= -0,30%
147,30P
147,22P
146,99L
i= -0,34%
146,90P
146,83P
RODZAJ NAWIERZCHNI
RÓŻNICE RZĘDNYCH (Zn-Zt)
RZĘDNE NIWELETY (Zn)
SPADKI I ŁUKI PIONOWE
-0,0048
8,50
R= 1000
0,0029
91,36
282,33
RZĘDNE TERENU (Zt)
PROSTE I ŁUKI POZIOME
γ w gradach
Początki i końce krzywych przejściowych oraz łuków kołowych (odległość | rzędna)
P= 103,16
W1
Ł= 64,52
R= 300,00
Z= 1,74
γ = 13,69
74,48 147,89
6,74 147,81
39,00 147,70
P= 37,84
W2
γ = 0,26
76,84 147,58
P= 153,38
ODLEGŁOŚCI (Y)
PIKIETAŻ
1+800
1+900
2+000

RODZAJ NAWIERZCHNI															
RÓŻNICE RZĘDNYCH (Zn-Zt)	+0,21	-0,00	-0,09	-0,10	-0,08	+0,14	-0,00	-0,02	+0,05	+0,15	+0,00	-0,02	-0,04	+0,04	+0,08
RZĘDNE NIWELETY (Zn)	147,68	147,64	147,63	147,63	147,70	147,81	147,90	147,82	147,76	147,66	147,58	147,57	147,52	147,44	147,37
RZĘDNE TERENU (Zt)	147,47	147,64	147,72	147,73	147,78	147,67	147,90	147,84	147,71	147,51	147,58	147,59	147,56	147,40	147,29
ODLEGŁOŚCI (Y)	71,32	79,82	83,71	87,60	12,04	48,49	78,96	3,75	20,50	52,06		80,72	96,75	19,11	41,04

mgr inż. Jerzy Obara, 09-407 Płock, ul. Lachmana 12/3, tel. (024) 263-64-52

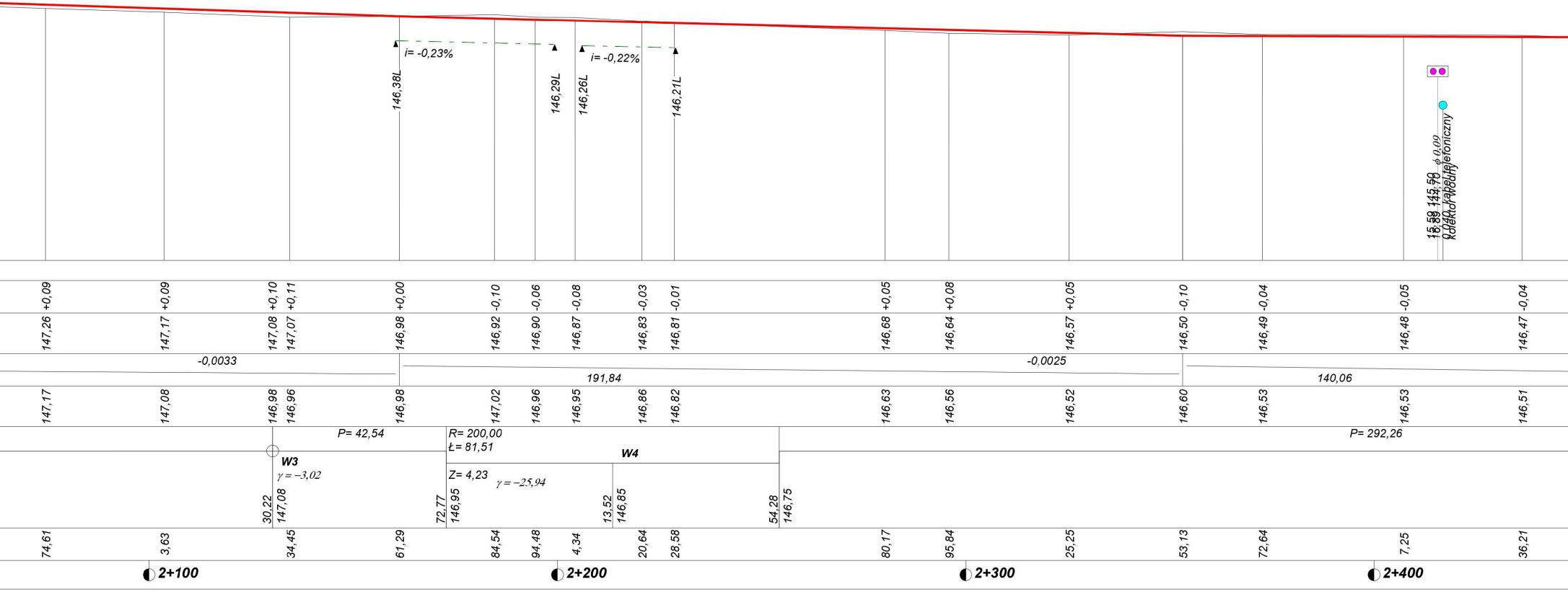
i= -0,23%
i= -0,22%
146,38L
146,29L
146,26L
146,21L
15,59 145,50 0,040 kabel telefoniczny
16,89 144,70 ϕ 0,09 kolektor wodny
+0,09 +0,09 +0,10 +0,11 +0,00 -0,10 -0,06 -0,08 -0,03 -0,01 +0,05 +0,08 +0,05 -0,10 -0,04 -0,05 -0,04
147,26 147,17 147,08 147,07 146,98 146,92 146,90 146,87 146,83 146,81 146,68 146,64 146,57 146,50 146,49 146,48 146,47
-0,0033
191,84
-0,0025
140,06
147,17 147,08 146,98 146,96 146,98 147,02 146,96 146,95 146,86 146,82 146,63 146,56 146,52 146,60 146,53 146,53 146,51
P= 42,54
R= 200,00
Ł= 81,51
W4
Z= 4,23
γ = −25,94
W3
γ = −3,02
30,22 147,08
72,77 146,95
13,52 146,85
54,28 146,75
P= 292,26
74,61 3,63 34,45 61,29 84,54 94,48 4,34 20,64 28,58 80,17 95,84 25,25 53,13 72,64 7,25 36,21
2+100
2+200
2+300
2+400

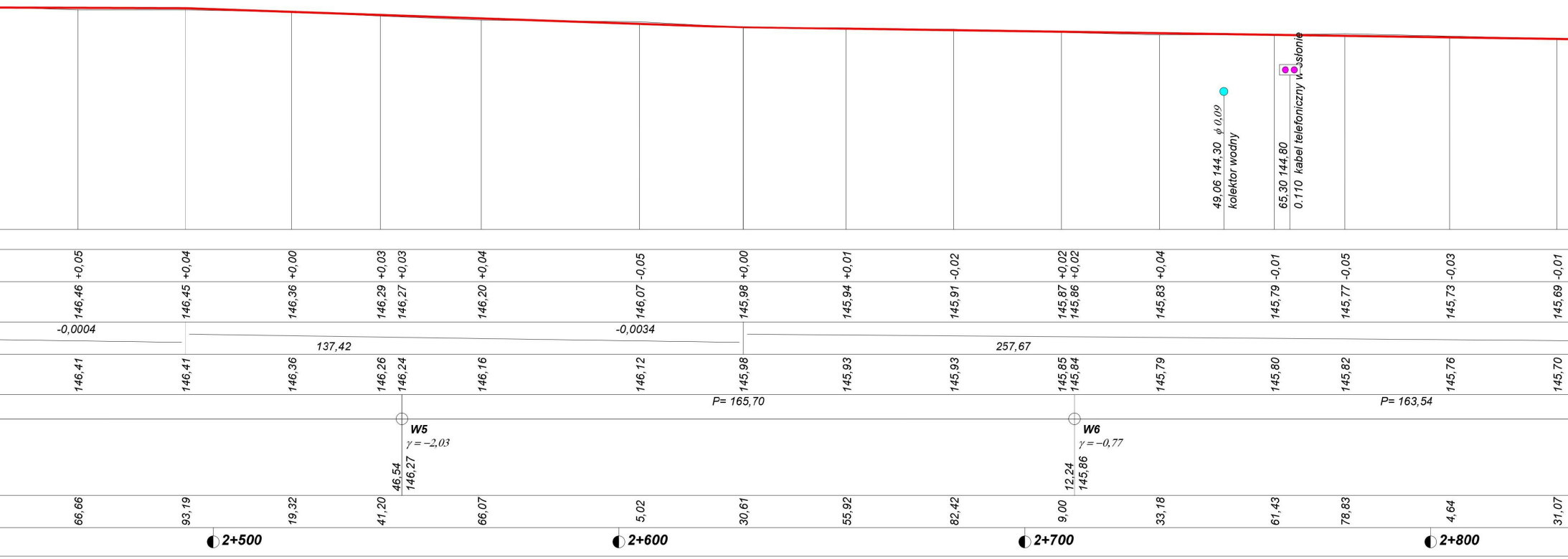
49,06 144,30 ϕ 0,09
kolektor wodny
65,30 144,80
0.110 kabel telefoniczny w osłonie
+0,05
+0,04
+0,00
+0,03
+0,03
+0,04
-0,05
+0,00
+0,01
-0,02
+0,02
+0,02
+0,04
-0,01
-0,05
-0,03
-0,01
146,46
146,45
146,36
146,29
146,27
146,20
146,07
145,98
145,94
145,91
145,87
145,86
145,83
145,79
145,77
145,73
145,69
-0,0004
137,42
-0,0034
257,67
146,41
146,41
146,36
146,26
146,24
146,16
146,12
145,98
145,93
145,93
145,85
145,84
145,79
145,80
145,82
145,76
145,70
P= 165,70
P= 163,54
W5
γ = −2,03
46,54
146,27
W6
γ = −0,77
12,24
145,86
66,66
93,19
19,32
41,20
66,07
5,02
30,61
55,92
82,42
9,00
33,18
61,43
78,83
4,64
31,07
2+500
2+600
2+700
2+800


T = 1,79 B = 0,00
4,95 145,47
48,75 144,60 ϕ 0,04
kabel telefoniczny
75,19 144,70 0,040
kabel 2eN w osłonie
-0,04
+0,01
+0,06
+0,07
+0,05
+0,08
+0,10
+0,09
+0,08
+0,08
+0,04
+0,03
+0,02
-0,01
-0,10
-0,08
-0,07
+0,05
-0,10
-0,12
-0,09
-0,00
145,66
145,65
145,63
145,62
145,61
145,58
145,57
145,55
145,52
145,49
145,47
145,47
145,47
145,49
145,54
145,60
145,61
145,67
145,56
145,46
145,36
145,26
-0,0014
115,35
-0,0012
0,0021
95,74
191,27
145,70
145,64
145,56
145,55
145,56
145,50
145,47
145,46
145,44
145,41
145,44
145,44
145,45
145,50
145,64
145,68
145,68
145,62
145,66
145,58
145,45
145,26
P= 195,98
P= 255,93
W7
γ = 1,42
75,78
145,63
W8
γ = −1,25
71,76
145,61
56,43
61,85
78,41
88,28
12,71
24,06
37,79
61,89
89,53
3,63
5,42
7,21
13,46
39,80
70,48
2,95
26,88
50,38
74,01
97,00
2+900
3+000
3+100
3+200

Wydział Architektury i Budownictwa
STAROSTWO POWIATOWE
w PŁOCKU
ul. Bielska 59
09-400 Płock

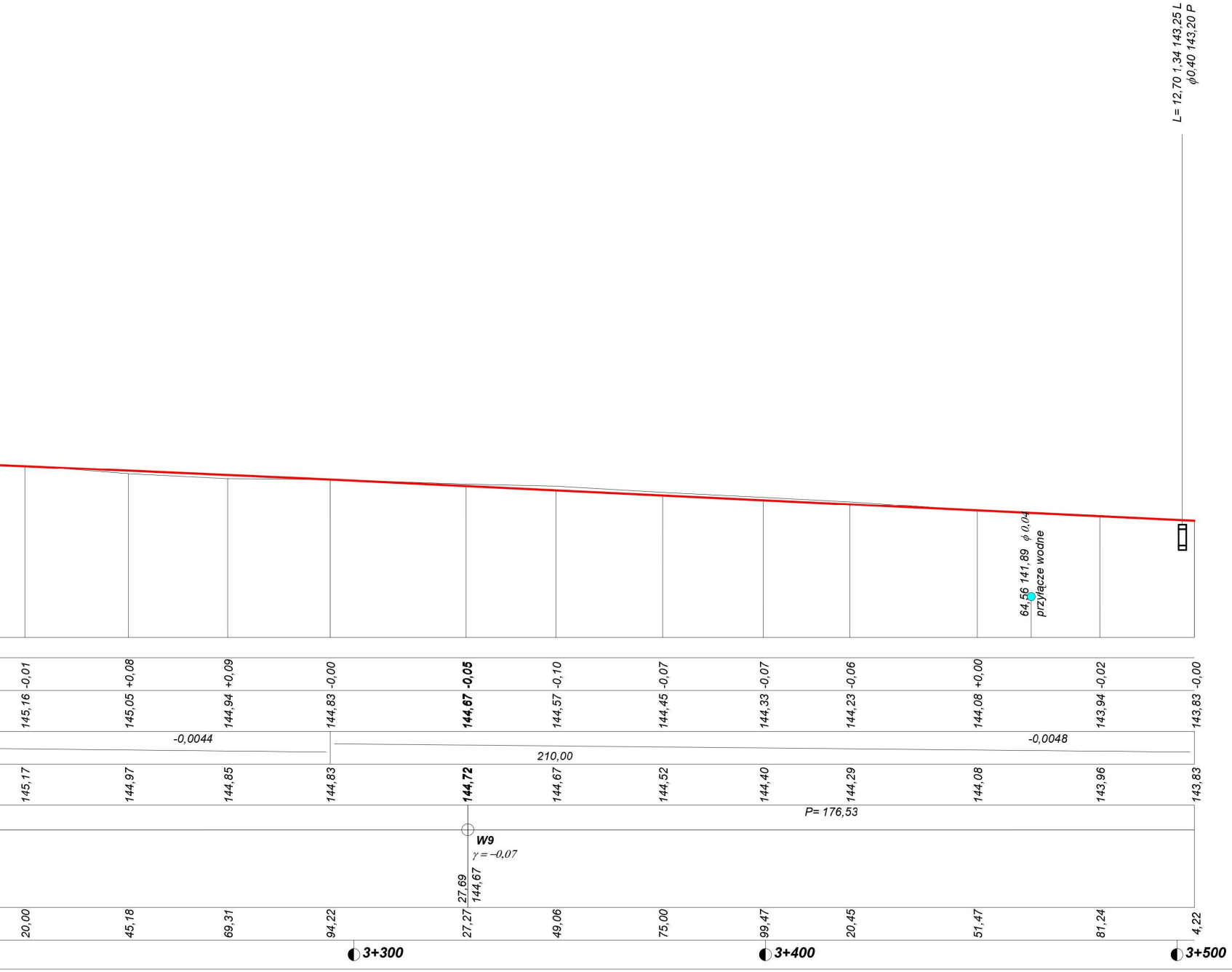
L= 12,70 1,34 143,25 L
ϕ0,40 143,20 P
64,56 141,89 ϕ 0,04
przyłącze wodne
145,16 -0,01
145,05 +0,08
144,94 +0,09
144,83 -0,00
144,67 -0,05
144,57 -0,10
144,45 -0,07
144,33 -0,07
144,23 -0,06
144,08 +0,00
143,94 -0,02
143,83 -0,00
-0,0044
210,00
-0,0048
145,17
144,97
144,85
144,83
144,72
144,67
144,52
144,40
144,29
144,08
143,96
143,83
P= 176,53
W9
γ = -0,07
27,69
144,67
20,00
45,18
69,31
94,22
27,27
49,06
75,00
99,47
20,45
51,47
81,24
4,22
3+300
3+400
3+500

Wykonawca	Pracownia Projektowa " Profil " mgr inż. Izabela Frąckiewicz 09-400 Płock ul. Kwiatka 36 lok. 11			
Inwestor	Wójt Gminy Staroźreby			Umowa
Obiekt	Budowa drogi gminnej Nr 291404 Dąbrusk - Staroźreby na terenie gminy Staroźreby			Załączników:
Nazwa rysunku	PROFIL PODŁUŻNY 2		Rysunek nr DS/PB/R3.2	
Projektował	mgr inż. Aleksander Gryckiewicz	Wa-220/02		Skala 1:100:1000
Sprawdził	mgr inż. Izabela Frąckiewicz	Wa-258/02		Data 30.05.2022 r.

Wydział Architektury i Budownictwa
STAROSTWO POWIATOWE
w PŁOCKU
ul. Bielska 59
09-400 Płock



– Warstwa ścieralna 4 cm beton asfaltowy AC 11S 50/70
– Podbudowa zasadnicza 8 cm beton asfaltowy AC 11P 50/70
– Podbudowa pomocnicza 20 cm kruszywo łamane o ciągłym uziarnieniu 0/31.5 stabilizowane mechanicznie
– Warstwa odsączająca piasek PN–B–11113.1996.2 (wg opisu)
–Grunt o nośności G1

UWAGA:

1. Przekrój obowiązuje na odcinku:
 - od km 0+002,59 do km 0+252,07

Inwestor:	WÓJT GMINY STAROŹREBY 09–440 STAROŹREBY ul. PŁOCKA 18				PRACOWNIA PROJEKTOWA PROFIL IZABELA FRĄCKIEWICZ 09-402 Płock ul. J.Kwiatka 36 lok.11 tel. 693 137 985 tel./fax. 24 365 66 11	
Tytuł projektu	BUDOWA DROGI GMINNEJ NR 291404W DĄBRUSK – STAROŹREBY NA TERENIE GMINY STAROŹREBY					
Tytuł rysunku	PRZEKROJE KONSTRUKCYJNE				Nr projektu DS–01/2022	Nr rysunku: DS/PB/R5.1
	Nazwisko	Specjalność	Nr upr.	Podpis	Data: 08.2022	
Projektował	mgr inż. Aleksander Gryckiewicz		Wa–220/02		Branża: drogowa	Nr strony:
Sprawdził	mgr inż. Izabela Frąckiewicz		Wa–258/02		Skala: 1 : 25	
Opracował	mgr inż. Tomasz Górgoń					

Wydział Architektury i Budownictwa
STAROSTWO POWIATOWE
w PŁOCKU
ul. Bielska 59
09-400 Płock

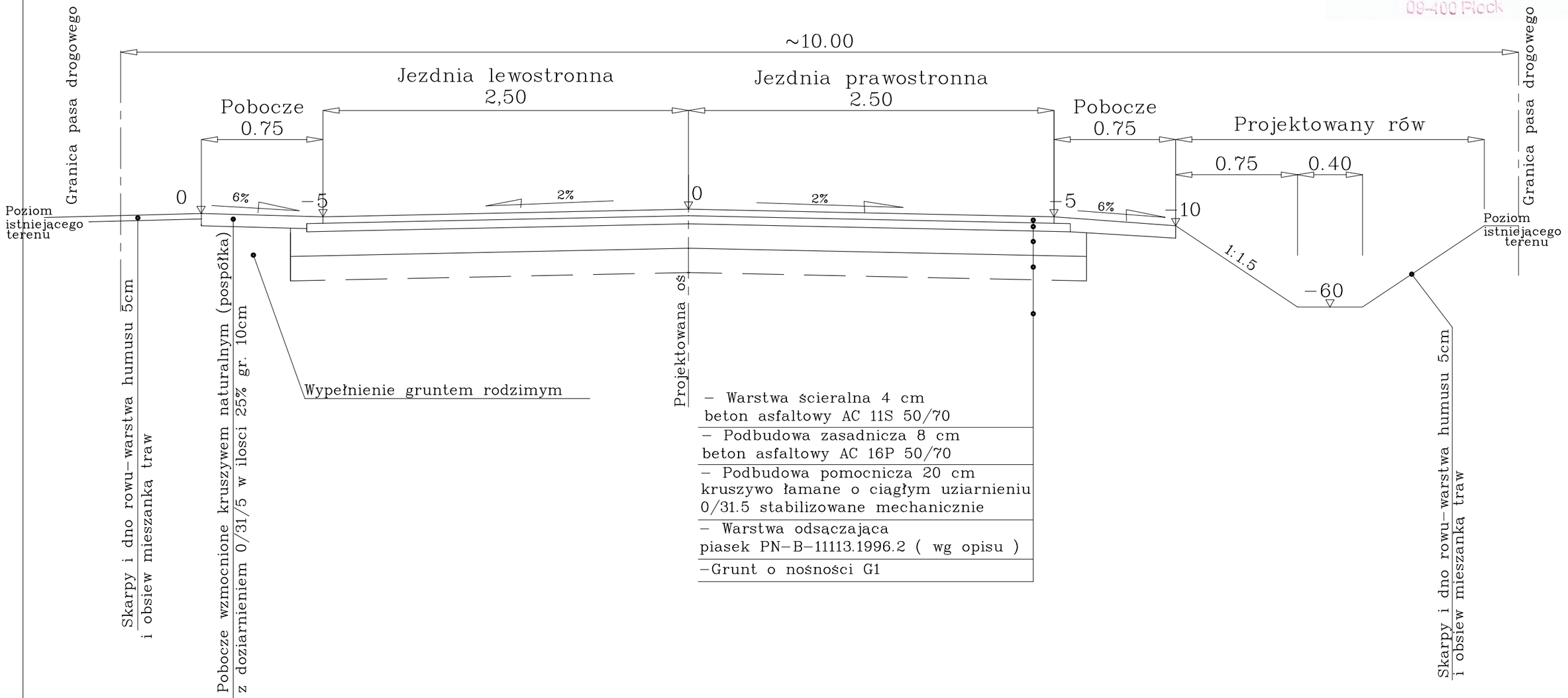

– Warstwa ścieralna 4 cm beton asfaltowy AC 11S 50/70
– Podbudowa zasadnicza 8 cm beton asfaltowy AC 16P 50/70
– Podbudowa pomocnicza 20 cm kruszywo łamane o ciągłym uziarnieniu 0/31.5 stabilizowane mechanicznie
– Warstwa odsączająca piasek PN–B–11113.1996.2 (wg opisu)
–Grunt o nośności G1

UWAGA:

1. Przekrój obowiązuje na odcinkach:
   - od km 0+252,07 do km 0+615,30
   - od km 1+974,46 do km 2+160,64

Inwestor:	WÓJT GMINY STAROŹREBY 09–440 STAROŹREBY ul. PŁOCKA 18				
Tytuł projektu	BUDOWA DROGI GMINNEJ NR 291404W DĄBRUSK – STAROŹREBY NA TERENIE GMINY STAROŹREBY				
Tytuł rysunku	PRZEKROJE KONSTRUKCYJNE				
	Nazwisko	Specjalność	Nr upr.	Podpis	
Projektował	mgr inż. Aleksander Gryckiewicz		Wa–220/02		
Sprawdził	mgr inż. Izabela Frąckiewicz		Wa–258/02		
Opracował	mgr inż. Tomasz Górgoń				

PRACOWNIA PROJEKTOWA
PROFIL
IZABELA FRĄCKIEWICZ
09-402 Płock ul. J.Kwiatka 36 lok.11
tel. 693 137 985 tel./fax. 24 365 66 11

Nr projektu:	DS–01/2021
Nr rysunku:	DS/PB/R5.2
Data:	08.2022
Branża:	drogowa
Nr strony:	
Skala:	1 : 25

Wydział Architektury i Budownictwa
STAROSTWO POWIATOWE
w PŁOCKU
ul. Bielska 59
09-400 Płock



− Warstwa ścieralna 4 cm beton asfaltowy AC 11S 50/70
− Podbudowa zasadnicza 8 cm beton asfaltowy AC 16P 50/70
− Podbudowa pomocnicza 20 cm kruszywo łamane o ciągłym uziarnieniu 0/31.5 stabilizowane mechanicznie
− Warstwa odsączająca piasek PN−B−11113.1996.2 (wg opisu)
−Grunt o nośności G1

UWAGA:

1. Przekrój obowiązuje na odcinkach:
   - od km 1+066,84 do km 1+362,98
   - od km 1+446,43 do km 1+760,69
   - od km 2+185,00 do km 2+272,27
2. Na odcinkach:
   - od km 1+848,30 do km 1+974,46
   - od km 2+160,64 do km 2+197,80

   szerokość dna rowu wynosi 0.30m

Inwestor:	WÓJT GMINY STAROŹREBY 09−440 STAROŹREBY ul. PŁOCKA 18				PRACOWNIA PROJEKTOWA PROFIL IZABELA FRĄCKIEWICZ 09-402 Płock tel. 693 137 985, ul. J.Kwiatka 36 lok.11 tel./fax. 24 365 66 11
Tytuł projektu	BUDOWA DROGI GMINNEJ NR 291404W DĄBRUSK − STAROŹREBY NA TERENIE GMINY STAROŹREBY				
Tytuł rysunku	PRZEKROJE KONSTRUKCYJNE				
	Nazwisko	Specjalność	Nr upr.	Podpis	Nr projektu: DS−01/2021 / Nr rysunku: DS/PB/R5.3
Projektował	mgr inż. Aleksander Gryckiewicz		Wa−220/02		Data: 08.2022
Sprawdził	mgr inż. Izabela Frąckiewicz		Wa−258/02		Branża: drogowa / Nr strony:
Opracował	mgr inż. Tomasz Górgoń				Skala: 1 : 25

Wydział Architektury i Budownictwa
STAROSTWO POWIATOWE
w PŁOCKU
ul. Bielska 59
09-400 Płock

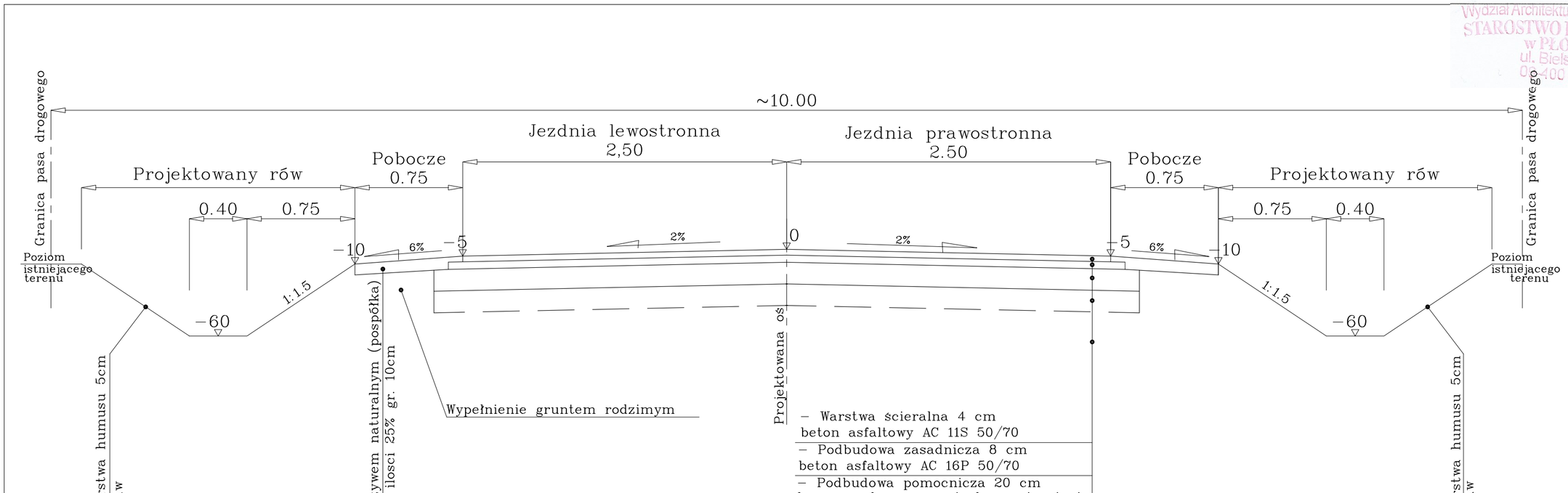

– Warstwa ścieralna 4 cm beton asfaltowy AC 11S 50/70
– Podbudowa zasadnicza 8 cm beton asfaltowy AC 16P 50/70
– Podbudowa pomocnicza 20 cm kruszywo łamane o ciągłym uziarnieniu 0/31.5 stabilizowane mechanicznie
– Warstwa odsączająca piasek PN–B–11113.1996.2 (wg opisu)
–Grunt o nośności G1

UWAGA:

1. Przekrój obowiązuje na odcinkach:
   - od km 1+370,79 do km 1+437,00
   - od km 1+760,69 do km 1+974,46
   - od km 2+160,64 do km 2+185,00
2. Na odcinkach (dla rowu prawostronnego):
   - od km 1+373,43 do km 1+437,00
   - od km 1+760,69 do km 1+852,82

   szerokość dna rowu wynosi 0.30m
3. Na odcinkach (dla rowu lewostronnego):
   - od km 1+848,03 do km 1+974,46
   - od km 2+160,61 do km 2+185,00

   szerokość dna rowu wynosi 0.30m

Inwestor:	WÓJT GMINY STAROŹREBY 09–440 STAROŹREBY ul. PŁOCKA 18			
Tytuł projektu	BUDOWA DROGI GMINNEJ NR 291404W DĄBRUSK – STAROŹREBY NA TERENIE GMINY STAROŹREBY			
Tytuł rysunku	PRZEKROJE KONSTRUKCYJNE			
	Nazwisko	Specjalność	Nr upr.	Podpis
Projektował	mgr inż. Aleksander Gryckiewicz		Wa–220/02	
Sprawdził	mgr inż. Izabela Frąckiewicz		Wa–258/02	
Opracował	mgr inż. Tomasz Górgoń			

PRACOWNIA PROJEKTOWA
PROFIL
IZABELA FRĄCKIEWICZ
09-402 Płock ul. J.Kwiatka 36 lok.11
tel. 693 137 985 tel./fax. 24 365 66 11

Nr projektu: DS–01/2021	Nr rysunku: DS/PB/R5.4
Data: 08.2022	
Branża: drogowa	Nr strony:
Skala: 1 : 25	

Wydział Architektury i Budownictwa
STAROSTWO POWIATOWE
w PŁOCKU
ul. Bielska 59
09-400 Płock

A – A

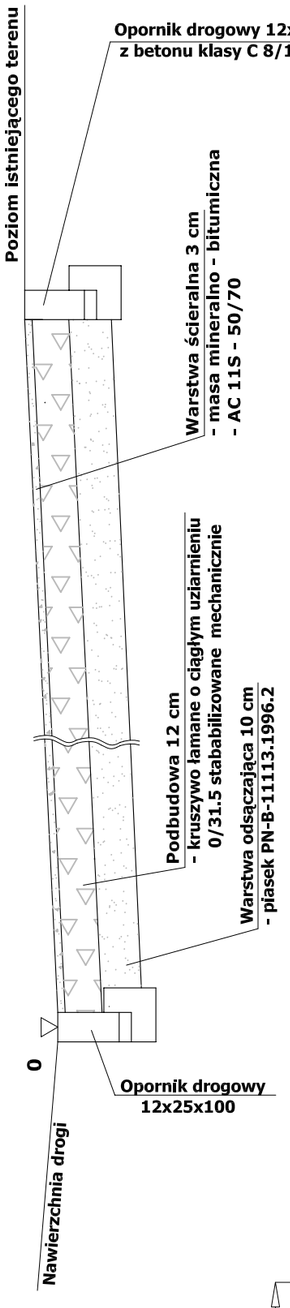

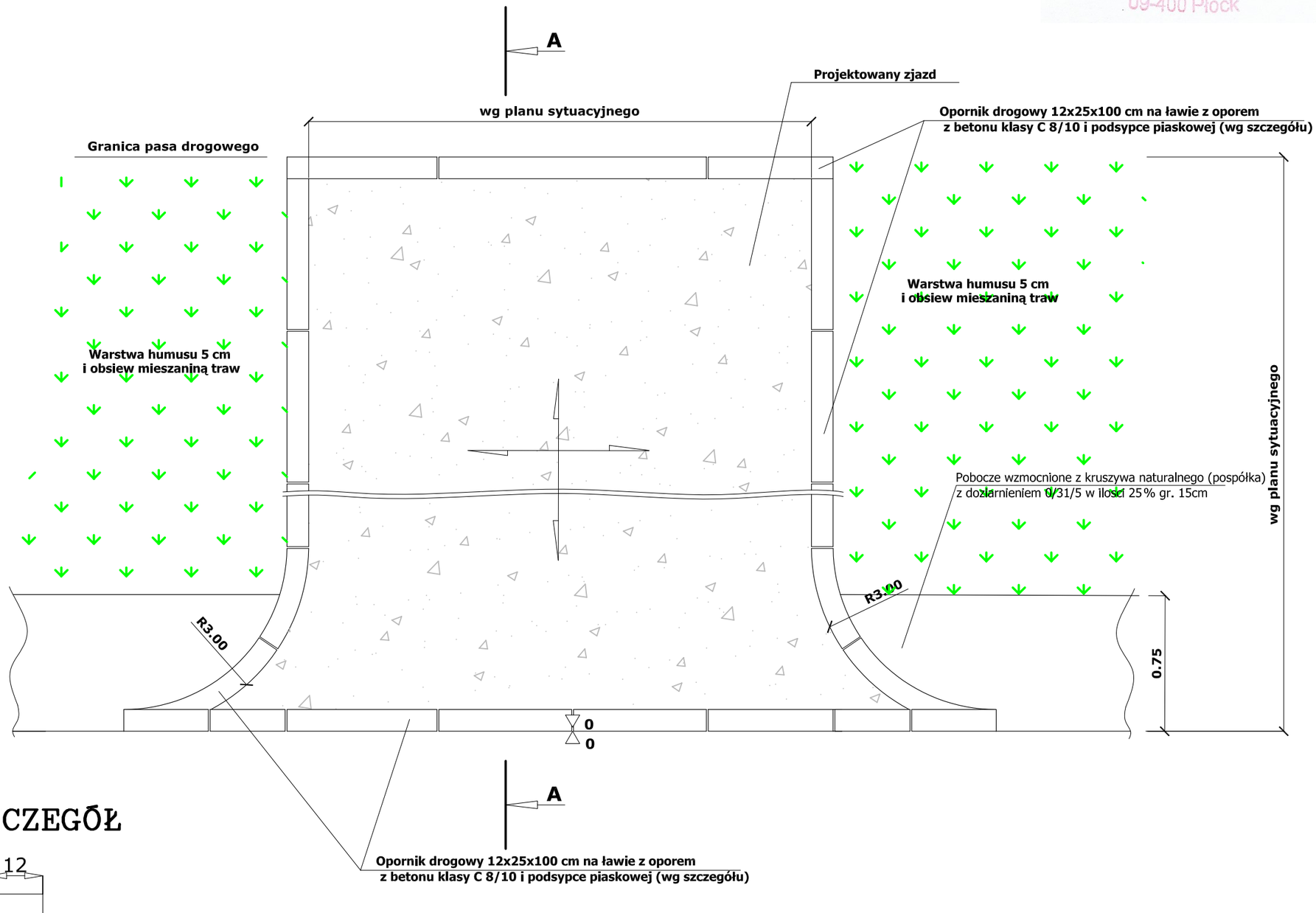

SZCZEGÓŁ

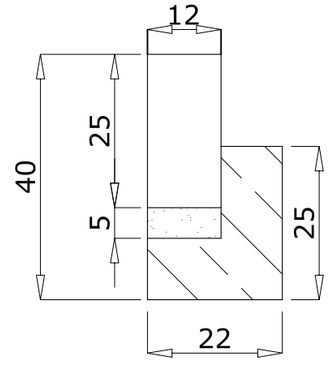

Inwestor:	WÓJT GMINY STAROŹREBY 09-440 STAROŹREBY ul. PŁOCKA 18				PRACOWNIA PROJEKTOWA PROFIL IZABELA FRĄCKIEWICZ 09-402 Płock ul. J.Kwiatka 36 lok.11 tel. 693 137 985 tel./fax. 24 365 66 11
Tytuł projektu	BUDOWA DROGI GMINNEJ NR 291404W DĄBRUSK – STAROŹREBY NA TERENIE GMINY STAROŹREBY				
Tytuł rysunku	Konstrukcja zjazdu				
	Nazwisko	Specjalność	Nr upr.	Podpis	Nr projektu: DS-01/2021 / Nr rysunku: DS/PB/R6
Projektował	mgr inż. Aleksander Gryckiewicz		Wa-220/02		Data: 08.2021
Sprawdził	mgr inż. Izabela Frąckiewicz		Wa-258/02		Branża: drogowa / Nr strony:
Opracował	mgr inż. Tomasz Górgoń				Skala: 1 : 25

Wydział Architektury i Budownictwa
STAROSTWO POWIATOWE
w PŁOCKU
ul. Bielska 59
09-400 Płock

PRZEPUST RUROWY Ø 40 POD DROGĄ W KM 0+005.96
PRZEKRÓJ A - A

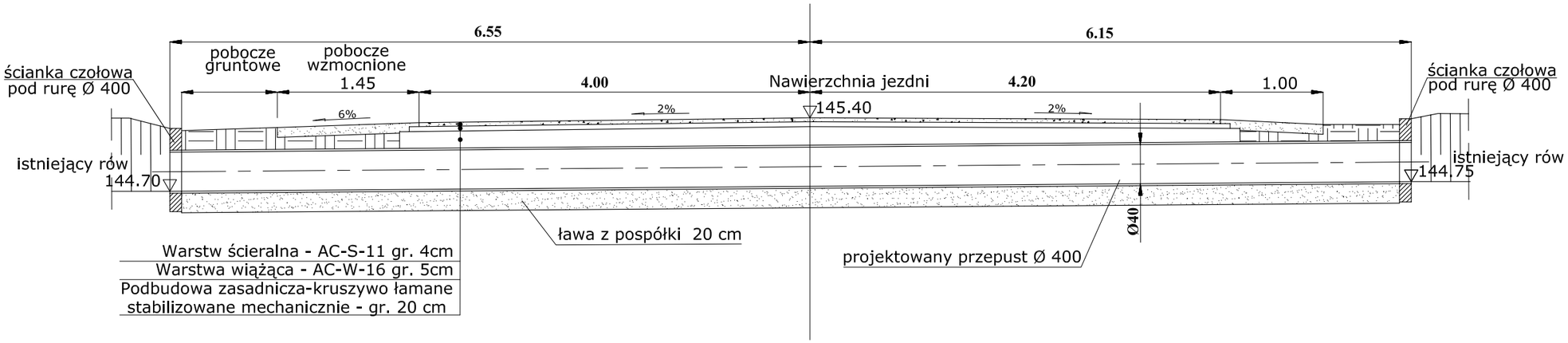

PRZEPUST RUROWY Ø 40 POD DROGĄ W KM 3+501.04
PRZEKRÓJ B - B

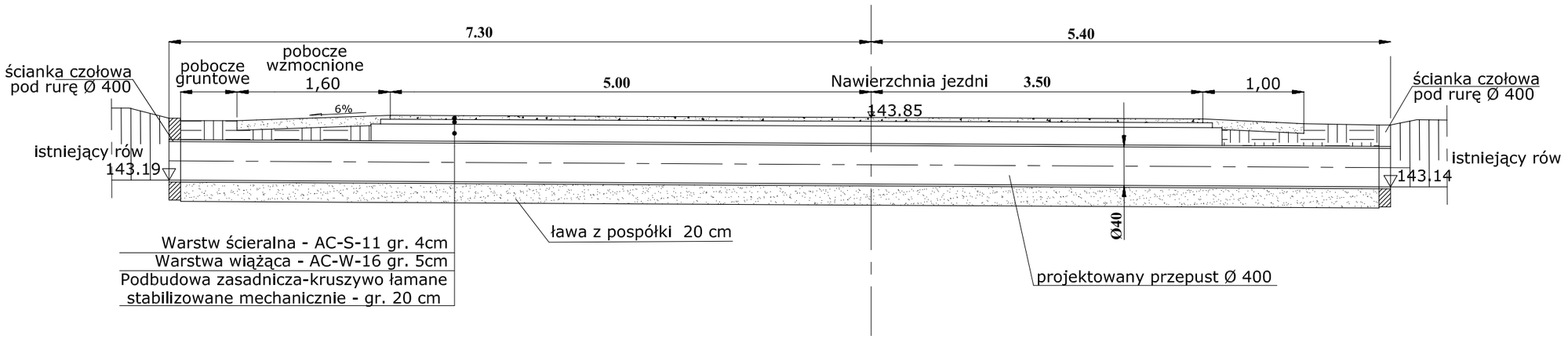

Inwestor:	WÓJT GMINY STAROŹREBY 09-440 STAROŹREBY ul. PŁOCKA 18			
Tytuł projektu	BUDOWA DROGI GMINNRJ NR 291404W DĄBRUSK _ STAROŹREBY NA TERENIE GMINY STAROŹREBY			
Tytuł rysunku	PRZEKRÓJE KONSTRUKCYJNE PRZEPUSTÓW DROGOWYCH			
	Nazwisko	Specjalność	Nr upr.	Podpis
Projektował	mgr inż.Aleksander Gryckiewicz			Wa-220/02
Sprawdził	mgr inż. Izabela Frąckiewicz			Wa-238/02
Opracował	mgr inż. Tomasz Górgoń			

PRACOWNIA PROJEKTOWA
PROFIL
IZABELA FRĄCKIEWICZ
09-402 Płock ul. J.Kwiatka 36 lok.11
tel. 693 137 985 tel./fax. 24 365 66 11

Nr projektu: DS-01/2021			Nr rysunku: OP 6
Data: 08.2021			
Branża:			Nr strony:
Skala: 1 : 500			

Aleksander Gryckiewicz
09-400 Płock
ul. Dobrzyńska 17A m 16

OŚWIADCZENIE

Na podstawie art. 20 ust.4 ustawy z dnia 7 lipca 1994r Prawo Budowlane (Dz. U .z 2021roku poz.2351 z późniejszymi zmianami), składam niniejsze oświadczenie , jako projektant projektu budowlanego inwestycji pod nazwą:

„ BUDOWA DROGI GMINNEJ NR 291404W DĄBRUSK – STAROŹREBY NA TERENIE GMINY STAROŻREBY ".

zlokalizowanego na działkach o numerach ewidencyjnych gruntu :
61/4 , 62/4, 63/4 145/1, 145/3 , 146/1 , 147/1 , 151/1, 153/1, 153/2,
jednostka ew. 141914_2 Staroźreby, obręb ew. – 141914_2.0009 Dąbrusk

5/4 , 6/2 , 7/2 , 8/9 , 8/7 , 8/5 , 9/4 , 9/6 , 10/7, 11/9, 13/4, 13/6, 14/2,
15/2, 16/8, 16/6, 17/2, 19/2, 20/2, 21/2, 22/2, 23/2, 24/2, 27/2, 28/2, 29/2 30,
31/9, 31/5, 31/7, 32/1, 33/1, 34/1, 35/9, 35/5, 35/7, 36/1, 37/3, 37/5, 38/1,
39/1, 40/1, 41/1, 42/3, 43/3, 44/1, 47/1, 84/3,
jednostka ew. 141914_2 Staroźreby, obręb ew. – 141914_2.0039 Stoplin

2/2 , 7/2, 12/2, 17/2, 22/2, 26/2, 27/1, 29/2, 30/1, 33/2, 34/1, 36/2, 37/7, 37/5,
39/2, 40/1, 42/2, 43/1, 47/3, 52/3, 56/4, 60/4, 64/4, 68/3, 69/1, 73/1, 77/5, 77/3,
80/3, 81/3, 81/5 , 84/4, 87/2, 88/1, 93, 101/2 ,
jednostka ew. 141914_2 Staroźreby, obręb ew. – 141914_2.0038 Nowe Staroźreby

65/1, 74/2, 75/2, 76/10, 76/12, 76/14, 154, 155/1, 156/1, 157/1, 158/1, 159/1,
160/1, 161/3, 161/5, 162/1, 163/1, 164/3,
166/4, 166/6, 167/3, 167/5
jednostka ew. 141914_2 Staroźreby, obręb ew. – 141914_2.0036 Staroźreby

o sporządzeniu projektu budowlanego, zgodnie z obowiązującymi przepisami oraz zasadami wiedzy technicznej. Projekt budowlany został sporządzony na podstawie posiadanych uprawnień w specjalności **: konstrukcyjno-budowlanej Nr upr. Wa-220/02**

mgr inż. Aleksander Gryckiewicz
Uprawnienia budowlane do projektowania
i kierowania robotami budowlanymi
bez ograniczeń w specjalności
konstrukcyjno-budowlanej
Nr ewid. Wa-220/02

.....

Do przedmiotowego projektu budowlanego została, zgodnie z art. 20 ust.1 pkt 1b, sporządzona informacja dotycząca bezpieczeństwa i ochrony zdrowia ze względu na specyfikę projektowanego obiektu budowlanego, uwzględniona **w planie bezpieczeństwa i ochrony zdrowia** zgodnie z art. 21a ust.1 ustawy – Prawo budowlane (Dz. U .z 2021 roku poz.2351 z późniejszymi zmianami) spełniająca wymagania „Rozporządzenia w sprawie informacji dotyczącej bezpieczeństwa i ochrony zdrowia oraz planu bezpieczeństwa i ochrony zdrowia" Ministra Infrastruktury z dnia 23 czerwca 2003 roku (Dz.U. Nr 120, poz.1126 z 2003r.).

mgr inż. Aleksander Gryckiewicz
Uprawnienia budowlane do projektowania
i kierowania robotami budowlanymi
bez ograniczeń w specjalności
konstrukcyjno-budowlanej
Nr ewid. Wa-220/02

.....

Warszawa, dnia 04 grudnia 2002 r.

WOJEWODA MAZOWIECKI

Nr ewid.uprawnień: Wa-220/02

DECYZJA Nr 254 /U/02

Na podstawie art. 13 i 14 ustawy z dnia 7 lipca 1994 r. Prawo budowlane /Dz.U. Nr 89 z 1994 r. poz.414 z późn.zmianami/ oraz § 9 rozporządzenia Ministra Gospodarki Przestrzennej i Budownictwa z dnia 30 grudnia 1994 r. w sprawie samodzielnych funkcji technicznych w budownictwie /Dz.U. Nr 8 z 1995 r. poz.38/, w związku z art. 104 § 1 i 2 Kpa, po rozpatrzeniu wniosku Pana Aleksandra Grzegorza Gryckiewicza na podstawie dokumentów stwierdzających wymagane wykształcenie /dyplom Politechniki Warszawskiej – Wydział Budownictwa i Maszyn Rolniczych na kierunku Budownictwo w zakresie konstrukcji budowlanych i inżynierskich/ i praktykę zawodową oraz na podstawie pozytywnej oceny z egzaminu na uprawnienia budowlane złożonego przed Komisją egzaminacyjną –

N A D A J Ę

Panu magistrowi inżynierowi
Aleksandrowi Grzegorzowi Gryckiewiczowi
ur. dnia 24 marca 1971 r. w Kędzierzynie

UPRAWNIENIA BUDOWLANE DO PROJEKTOWANIA I KIEROWANIA ROBOTAMI BUDOWLANYMI BEZ OGRANICZEŃ W SPECJALNOŚCI KONSTRUKCYJNO-BUDOWLANEJ

Zgodnie z § 4 ust. 2 rozporządzenia Ministra Gospodarki Przestrzennej i Budownictwa z dnia 30 grudnia 1994 r. niniejsze uprawnienia budowlane stanowią również podstawę do sprawdzania projektów budowlanych w specjalności objętej tymi uprawnieniami.

UZASADNIENIE

W związku z potwierdzeniem przez Komisję egzaminacyjną, powołaną przez Wojewodę Mazowieckiego Zarządzeniem Nr 111 z dnia 03 czerwca 2002 r. i zmieniającym je Zarządzeniem Nr 185A z dnia 09.09.2002 r., posiadania przez Pana Aleksandra Grzegorza Gryckiewicza wymaganego prawem wykształcenia oraz praktyki zawodowej koniecznej do uzyskania uprawnień budowlanych w powyższej specjalności i po uzyskaniu pozytywnego wyniku z egzaminu na uprawnienia budowlane – orzeczono jak w sentencji.

Od niniejszej decyzji przysługuje odwołanie do Głównego Inspektora Nadzoru Budowlanego w terminie 14 dni od daty otrzymania decyzji za pośrednictwem Wojewody Mazowieckiego.

MAZOWIECKI URZĄD WOJEWÓDZKI w Warszawie

Z up. WOJEWODY MAZOWIECKIEGO
mgr inż. arch. Witold Kluczyński
p.o. Zastępcy Dyrektora Wydziału
Rozwoju Regionalnego i Architektury
i Zagospodarowania Przestrzennego

ZA ZGODNOŚĆ
Z ORYGINAŁEM

POLSKA IZBA INŻYNIERÓW BUDOWNICTWA

Zaświadczenie

o numerze weryfikacyjnym:

MAZ-ZNQ-41S-FE3 *

Pan ALEKSANDER GRZEGORZ GRYCKIEWICZ o numerze ewidencyjnym MAZ/BO/7139/03
adres zamieszkania ul. DOBRZYŃSKA 17A m.16, 09-400 Płock
jest członkiem Mazowieckiej Okręgowej Izby Inżynierów Budownictwa i posiada wymagane ubezpieczenie od odpowiedzialności cywilnej.
Niniejsze zaświadczenie jest ważne od 2022-06-01 do 2023-05-31.

Zaświadczenie zostało wygenerowane elektronicznie i opatrzone bezpiecznym podpisem elektronicznym weryfikowanym przy pomocy ważnego kwalifikowanego certyfikatu w dniu 2022-06-08 roku przez:

Roman Lulis, Przewodniczący Rady Mazowieckiej Okręgowej Izby Inżynierów Budownictwa.

Zgodnie z art. 78^1 K.c.
§ 1. Do zachowania elektronicznej formy czynności prawnej wystarcza złożenie oświadczenia woli w postaci elektronicznej i opatrzenie go kwalifikowanym podpisem elektronicznym.
§ 2. Oświadczenie woli złożone w formie elektronicznej jest równoważne z oświadczeniem woli złożonym w formie pisemnej.

* Weryfikację poprawności danych w niniejszym zaświadczeniu można sprawdzić za pomocą numeru weryfikacyjnego zaświadczenia na stronie Polskiej Izby Inżynierów Budownictwa www.piib.org.pl lub kontaktując się z biurem właściwej Okręgowej Izby Inżynierów Budownictwa.

ZA ZGODNOŚĆ
Z ORYGINAŁEM

Andrzej Makowski
09-520 ŁACK
ul. Polna 28

OŚWIADCZENIE

Na podstawie art. 20 ust.4 ustawy z dnia 7 lipca 1994r Prawo Budowlane (Dz. U .z 2021roku poz.2351 z późniejszymi zmianami), składam niniejsze oświadczenie , jako projektant projektu budowlanego inwestycji pod nazwą:

„ BUDOWA DROGI GMINNEJ NR 291404W DĄBRUSK – STAROŹREBY NA ODCINKU OD KM 0+002,34 DO KM 3+504,76 Z PRZEBUDOWĄ ODCINKA SIECI WODOCIĄGOWEJ NA TERENIE GMINY STAROŻREBY ".

zlokalizowanego na działkach o numerach ewidencyjnych gruntu :
61/4 , 62/4, 63/4 145/1, 145/3 , 146/1 , 147/1 , 151/1, 153/1, 153/2,
jednostka ew. 141914_2 Staroźreby, obręb ew. – 141914_2.0009 Dąbrusk

5/4 , 6/2 , 7/2 , 8/9 , 8/7 , 8/5 , 9/4 , 9/6 , 10/7, 11/9, 13/4, 13/6, 14/2,
15/2, 16/8, 16/6, 17/2, 19/2, 20/2, 21/2, 22/2, 23/2, 24/2, 27/2, 28/2, 29/2 30,
31/9, 31/5, 31/7, 32/1, 33/1, 34/1, 35/9, 35/5, 35/7, 36/1, 37/3, 37/5, 38/1,
39/1, 40/1, 41/1, 42/3, 43/3, 44/1, 47/1, 84/3,
jednostka ew. 141914_2 Staroźreby, obręb ew. – 141914_2.0039 Stoplin

2/2 , 7/2, 12/2, 17/2, 22/2, 26/2, 27/1, 29/2, 30/1, 33/2, 34/1, 36/2, 37/7, 37/5,
39/2, 40/1, 42/2, 43/1, 47/3, 52/3, 56/4, 60/4, 64/4, 68/3, 69/1, 73/1, 77/5, 77/3,
80/3, 81/3, 81/5 , 84/4, 87/2, 88/1, 93, 101/2 ,
jednostka ew. 141914_2 Staroźreby, obręb ew. – 141914_2.0038 Nowe Staroźreby

65/1, 74/2, 75/2, 76/10, 76/12, 76/14, 154, 155/1, 156/1, 157/1, 158/1, 159/1,
160/1, 161/3, 161/5, 162/1, 163/1, 164/3,
166/4, 166/6, 167/3, 167/5
jednostka ew. 141914_2 Staroźreby, obręb ew. – 141914_2.0036 Staroźreby

o sporządzeniu projektu budowlanego, zgodnie z obowiązującymi przepisami oraz zasadami wiedzy technicznej. Projekt budowlany został sporządzony na podstawie posiadanych uprawnień w specjalności **: instalacyjnej Nr upr. 28/98**

mgr inż. Andrzej Makowski
upr. bud. nr 28/98 .
do projektowania bez ograniczeń
w specjalności instalacyjnej w zakresie
sieci, instalacji i urządzeń sanitarnych

[illegible] PŁOCKU
ul. [illegible] 15
09-402 Płock

Płock 1998 grudzień 02

Nr.ewid. 28/98

D E C Y Z J A

Na podstawie art.104 § 1 Ustawy z dn. 14.06.1960 r. Kodeks postępowania administracyjnego /jednolity tekst Dz.U.Nr.9, poz.26 z 28.03.1980 r. – z późn.zm./ oraz art.13 ust.1 pkt.1, art.14 ust.1 pkt.4 Ustawy z dn. 7 lipca 1994 r. Prawo budowlane /Dz.U.Nr.89,poz.414/, i §4 ust.2 rozporządzenia Ministra Gospodarki Przestrzennej i Budownictwa z dn. 30 grudnia 1994 r. w sprawie samodzielnych funkcji technicznych w budownictwie.
/Dz.U.Nr.8,poz.38 z 1995 r./.

Pan ANDRZEJ KRZYSZTOF MAKOWSKI
magister inżynier urządzeń sanitarnych
urodz. dn.12 maja 1967 r. w Gąbinie

o t r z y m u j e

uprawnienia budowlane do projektowania bez ograniczeń w specjalności instalacyjnej w zakresie sieci, instalacji i urządzeń: wodociągowych i kanalizacyjnych, cieplnych, wentylacyjnych i gazowych.

U z a s a d n i e n i e

Komisja ustaliła, że Pan mgr inż Andrzej Makowski ukończył Politechnikę Warszawską na kierunku inżynieria środowiska w zakresie urządzeń sanitarnych,oraz udokumentował wymaganą przepisami praktykę zawodową ,a więc spełnił warunki w zakresie przygotowania zawodowego oraz złożył z wynikiem pozytywnym egzamin testowy i ustny na uprawnienia budowlane w specjalności instalacyjnej w zakresie sieci, instalacji i urządzeń: wodociągowych i kanalizacyjnych, cieplnych, wentylacyjnych i gazowych bez ograniczeń.

W związku z powyższym orzeczono jak w sentencji.

Od niniejszej decyzji służy stronie odwołanie do Głównego Inspektora Nadzoru Budowlanego w Warszawie, za pośrednictwem Wojewody Płockiego, w terminie 14 dni od jej otrzymania.

Otrzymują: 1.Pan Andrzej Makowski
09–400 Płock ul.Bielska 40/12
2. Główny Inspektor Nadzoru Budowlanego
Warszawa, ul. Krucza 38/42
3. GP.III–4. a/a

Z up. WOJEWODY

Za zgodność z oryginałem

ZA ZGODNOŚĆ Z ORYGINAŁEM

POLSKA
IZBA
INŻYNIERÓW
BUDOWNICTWA

Zaświadczenie

o numerze weryfikacyjnym:
MAZ-1GA-J1A-NKX *

Pan ANDRZEJ MAKOWSKI o numerze ewidencyjnym MAZ/IS/7845/01
adres zamieszkania POLNA 28, 09-520 ŁĄCK
jest członkiem Mazowieckiej Okręgowej Izby Inżynierów Budownictwa i posiada wymagane ubezpieczenie od odpowiedzialności cywilnej.
Niniejsze zaświadczenie jest ważne od 2022-01-01 do 2022-12-31.

Zaświadczenie zostało wygenerowane elektronicznie i opatrzone bezpiecznym podpisem elektronicznym weryfikowanym przy pomocy ważnego kwalifikowanego certyfikatu w dniu 2021-12-28 roku przez:

Roman Lulis, Przewodniczący Rady Mazowieckiej Okręgowej Izby Inżynierów Budownictwa.

(zgodnie art. 5 ust 2 ustawy z dnia 18 września 2001 r. o podpisie elektronicznym (Dz. U. 2001 Nr 130 poz. 1450) dane w postaci elektronicznej opatrzone bezpiecznym podpisem elektronicznym weryfikowanym przy pomocy ważnego kwalifikowanego certyfikatu są równoważne pod względem skutków prawnych dokumentom opatrzonym podpisami własnoręcznymi.)

* Weryfikację poprawności danych w niniejszym zaświadczeniu można sprawdzić za pomocą numeru weryfikacyjnego zaświadczenia na stronie Polskiej Izby Inżynierów Budownictwa www.piib.org.pl lub kontaktując się z biurem właściwej Okręgowej Izby Inżynierów Budownictwa.

ZA ZGODNOŚĆ
Z ORYGINAŁEM

Izabela Frąckiewicz
09-400 Ludwikowo
ul. Rubinowa 3

OŚWIADCZENIE

Na podstawie art. 20 ust.4 ustawy z dnia 7 lipca 1994r Prawo Budowlane (Dz. U .z 2021roku poz.2351 z późniejszymi zmianami), składam niniejsze oświadczenie , jako projektant projektu budowlanego inwestycji pod nazwą:

„ BUDOWA DROGI GMINNEJ NR 291404W DĄBRUSK – STAROŹREBY NA TERENIE GMINY STAROŻREBY ".

zlokalizowanego na działkach o numerach ewidencyjnych gruntu :

61/4 , 62/4, 63/4 145/1, 145/3 , 146/1 , 147/1 , 151/1, 153/1, 153/2,
jednostka ew. 141914_2 Staroźreby, obręb ew. – 141914_2.0009 Dąbrusk

5/4 , 6/2 , 7/2 , 8/9 , 8/7 , 8/5 , 9/4 , 9/6 , 10/7, 11/9, 13/4, 13/6, 14/2,
15/2, 16/8, 16/6, 17/2, 19/2, 20/2, 21/2, 22/2, 23/2, 24/2, 27/2, 28/2, 29/2 30,
31/9, 31/5, 31/7, 32/1, 33/1, 34/1, 35/9, 35/5, 35/7, 36/1, 37/3, 37/5, 38/1,
39/1, 40/1, 41/1, 42/3, 43/3, 44/1, 47/1, 84/3,
jednostka ew. 141914_2 Staroźreby, obręb ew. – 141914_2.0039 Stoplin

2/2 , 7/2, 12/2, 17/2, 22/2, 26/2, 27/1, 29/2, 30/1, 33/2, 34/1, 36/2, 37/7, 37/5,
39/2, 40/1, 42/2, 43/1, 47/3, 52/3, 56/4, 60/4, 64/4, 68/3, 69/1, 73/1, 77/5, 77/3,
80/3, 81/3, 81/5 , 84/4, 87/2, 88/1, 93, 101/2 ,
jednostka ew. 141914_2 Staroźreby, obręb ew. – 141914_2.0038 Nowe Staroźreby

65/1, 74/2, 75/2, 76/10, 76/12, 76/14, 154, 155/1, 156/1, 157/1, 158/1, 159/1,
160/1, 161/3, 161/5, 162/1, 163/1, 164/3,
166/4, 166/6, 167/3, 167/5
jednostka ew. 141914_2 Staroźreby, obręb ew. – 141914_2.0036 Staroźreby

o sprawdzeniu projektu budowlanego, zgodnie z obowiązującymi przepisami oraz zasadami wiedzy technicznej. Projekt budowlany został sprawdzony na podstawie posiadanych uprawnień w specjalności : **konstrukcyjno-budowlanej Nr upr. Wa-258/02**

mgr inż. Izabela Frąckiewicz
uprawnienia budowlane
do projektowania bez ograniczeń
w specjalności konstrukcyjno-budowlanej
nr ewid. Wa-258/02

.....

Warszawa, dnia 04 grudnia 2002 r.

WOJEWODA MAZOWIECKI

Nr ewid.uprawnień: Wa-258/02

DECYZJA Nr 323 /U/02

Na podstawie art. 13 i 14 ustawy z dnia 7 lipca 1994 r. Prawo budowlane /Dz.U. Nr 89 z 1994 r. poz.414 z późn.zmianami/ oraz § 9 rozporządzenia Ministra Gospodarki Przestrzennej i Budownictwa z dnia 30 grudnia 1994 r. w sprawie samodzielnych funkcji technicznych w budownictwie /Dz.U. Nr 8 z 1995 r. poz.38/, w związku z art. 104 § 1 i 2 Kpa, po rozpatrzeniu wniosku Pani Izabeli Anny Frąckiewicz na podstawie dokumentów stwierdzających wymagane wykształcenie /dyplom Politechniki Warszawskiej – Wydział Budownictwa i Maszyn Rolniczych na kierunku Budownictwo w zakresie konstrukcji budowlanych i inżynierskich/ i praktykę zawodową oraz na podstawie pozytywnej oceny z egzaminu na uprawnienia budowlane złożonego przed Komisją egzaminacyjną –

NADAJĘ

Pani magister inżynier

Izabeli Annie Frąckiewicz

ur. dnia 02 kwietnia 1968 r. w Płocku

UPRAWNIENIA BUDOWLANE DO PROJEKTOWANIA BEZ OGRANICZEŃ W SPECJALNOŚCI KONSTRUKCYJNO-BUDOWLANEJ

Zgodnie z § 4 ust. 2 rozporządzenia Ministra Gospodarki Przestrzennej i Budownictwa z dnia 30 grudnia 1994 r. uprawnienia budowlane do projektowania bez ograniczeń stanowią również podstawę do sprawdzania projektów budowlanych w specjalności objętej tymi uprawnieniami.

UZASADNIENIE

W związku z potwierdzeniem przez Komisję egzaminacyjną, powołaną przez Wojewodę Mazowieckiego Zarządzeniem Nr 111 z dnia 03 czerwca 2002 r. i zmieniającym je Zarządzeniem Nr 185A z dnia 09.09.2002 r., posiadania przez Panią Izabelę Annę Frąckiewicz wymaganego prawem wykształcenia oraz praktyki zawodowej koniecznej do uzyskania uprawnień budowlanych w powyższej specjalności i po uzyskaniu pozytywnego wyniku z egzaminu na uprawnienia budowlane – orzeczono jak w sentencji.

Od niniejszej decyzji przysługuje odwołanie do Głównego Inspektora Nadzoru Budowlanego w terminie 14 dni od daty otrzymania decyzji za pośrednictwem Wojewody Mazowieckiego.

MAZOWIECKI URZĄD WOJEWÓDZKI * Warszawa *

Z up. WOJEWODY MAZOWIECKIEGO
mgr inż. arch. Witold Kuczyński
p.o. Zastępcy Dyrektora Wydziału
Rozwoju Regionalnego, Architektury
i Zagospodarowania Przestrzennego

ZA ZGODNOŚĆ
Z ORYGINAŁEM



POLSKA IZBA INŻYNIERÓW BUDOWNICTWA

Zaświadczenie

o numerze weryfikacyjnym:

MAZ-K8D-BAX-FU7 *

Pani IZABELA FRĄCKIEWICZ o numerze ewidencyjnym MAZ/BO/7146/03
adres zamieszkania ul. RUBINOWA 3, 09-400 LUDWIKOWO
jest członkiem Mazowieckiej Okręgowej Izby Inżynierów Budownictwa i posiada wymagane ubezpieczenie od odpowiedzialności cywilnej.
Niniejsze zaświadczenie jest ważne od 2022-07-01 do 2023-06-30.

Zaświadczenie zostało wygenerowane elektronicznie i opatrzone bezpiecznym podpisem elektronicznym weryfikowanym przy pomocy ważnego kwalifikowanego certyfikatu w dniu 2022-06-14 roku przez:

Roman Lulis, Przewodniczący Rady Mazowieckiej Okręgowej Izby Inżynierów Budownictwa.

Zgodnie z art. 78^1 K.c.
§ 1. Do zachowania elektronicznej formy czynności prawnej wystarcza złożenie oświadczenia woli w postaci elektronicznej i opatrzenie go kwalifikowanym podpisem elektronicznym.
§ 2. Oświadczenie woli złożone w formie elektronicznej jest równoważne z oświadczeniem woli złożonym w formie pisemnej.

ZA ZGODNOŚĆ
Z ORYGINAŁEM

* Weryfikację poprawności danych w niniejszym zaświadczeniu można sprawdzić za pomocą numeru weryfikacyjnego zaświadczenia na stronie Polskiej Izby Inżynierów Budownictwa www.piib.org.pl lub kontaktując się z biurem właściwej Okręgowej Izby Inżynierów Budownictwa.

Anna Szatkowska
09-400 Płock
ul. Kazimierza Wielkiego 8A m 3

OŚWIADCZENIE

Na podstawie art. 20 ust.4 ustawy z dnia 7 lipca 1994r Prawo Budowlane (Dz. U .z 2021roku poz.2351 z późniejszymi zmianami), składam niniejsze oświadczenie , jako projektant projektu budowlanego inwestycji pod nazwą:

„ BUDOWA DROGI GMINNEJ NR 291404W DĄBRUSK – STAROŹREBY NA ODCINKU OD KM 0+002,34 DO KM 3+504,76 Z PRZEBUDOWĄ ODCINKA SIECI WODOCIĄGOWEJ NA TERENIE GMINY STAROŻREBY ".

zlokalizowanego na działkach o numerach ewidencyjnych gruntu :

61/4 , 62/4, 63/4 145/1, 145/3 , 146/1 , 147/1 , 151/1, 153/1, 153/2,
jednostka ew. 141914_2 Staroźreby, obręb ew. – 141914_2.0009 Dąbrusk

5/4 , 6/2 , 7/2 , 8/9 , 8/7 , 8/5 , 9/4 , 9/6 , 10/7, 11/9, 13/4, 13/6, 14/2,
15/2, 16/8, 16/6, 17/2, 19/2, 20/2, 21/2, 22/2, 23/2, 24/2, 27/2, 28/2, 29/2 30, 31/9,
31/5, 31/7, 32/1, 33/1, 34/1, 35/9, 35/5, 35/7, 36/1, 37/3, 37/5, 38/1,
39/1, 40/1, 41/1, 42/3, 43/3, 44/1, 47/1, 84/3,
jednostka ew. 141914_2 Staroźreby, obręb ew. – 141914_2.0039 Stoplin

2/2 , 7/2, 12/2, 17/2, 22/2, 26/2, 27/1, 29/2, 30/1, 33/2, 34/1, 36/2, 37/7, 37/5,
39/2, 40/1, 42/2, 43/1, 47/3, 52/3, 56/4, 60/4, 64/4, 68/3, 69/1, 73/1, 77/5, 77/3,
80/3, 81/3, 81/5 , 84/4, 87/2, 88/1, 93, 101/2 ,
jednostka ew. 141914_2 Staroźreby, obręb ew. – 141914_2.0038 Nowe Staroźreby

65/1, 74/2, 75/2, 76/10, 76/12, 76/14, 154, 155/1, 156/1, 157/1, 158/1, 159/1, 160/1,
161/3, 161/5, 162/1, 163/1, 164/3,
166/4, 166/6, 167/3, 167/5
jednostka ew. 141914_2 Staroźreby, obręb ew. – 141914_2.0036 Staroźreby

o sprawdzeniu projektu budowlanego, zgodnie z obowiązującymi przepisami oraz zasadami wiedzy technicznej. Projekt budowlany został sprawdzony na podstawie posiadanych uprawnień w specjalności : **instalacyjnej Nr upr. MAZ/0223/PWOS/09**

mgr inż. Anna Szatkowska
upr. bud. nr MAZ/0223/PWOS/09
do projektowania i kierowania robotami budowlanymi
bez ograniczeń w specjalności instalacyjnej w zakresie
sieci, instalacji i urządzeń cieplnych, wentylacyjnych,
gazowych, wodociągowych i kanalizacyjnych

.....

MAZOWIECKA OKRĘGOWA I Z B A INŻYNIERÓW BUDOWNICTWA

sygn. akt MAŻ/7131-7132/ 59 /09 /S

Warszawa, dnia 25 czerwca 2009 r.

DECYZJA

Na podstawie art. 11 ust. 1 i art. 24 ust. 1 pkt 2 ustawy z dnia 15 grudnia 2000 r. o samorządach zawodowych architektów, inżynierów budownictwa oraz urbanistów (Dz.U. z 2001 r. Nr 5 poz. 42 z późn. zm.), art. 12 ust. 1 pkt 1-5, ust. 3, art. 13 ust. 1, 3 i 4, art. 14 ust. 1 pkt 4 ustawy z dnia 7 lipca 1994 r. – Prawo budowlane (tekst jedn.: Dz.U. z 2006 r. Nr 156 poz. 1118 z późn. zm.) oraz § 11 ust. 1 pkt 1, § 15, § 23 ust. 1 rozporządzenia Ministra Transportu i Budownictwa z dnia 28 kwietnia 2006 r. w sprawie samodzielnych funkcji technicznych w budownictwie (Dz.U. Nr 83 poz. 578), **Okręgowa Komisja Kwalifikacyjna Mazowieckiej Okręgowej Izby Inżynierów Budownictwa stwierdza, że:**

Pani Anna Dorota Szatkowska

magister inżynier

urodzona dnia 17 czerwca 1972 roku w m. Kwidzyn, córka Andrzeja

uzyskała

UPRAWNIENIA BUDOWLANE
nr MAŻ/0223/PWOS/09

do projektowania i kierowania robotami budowlanymi bez ograniczeń w specjalności instalacyjnej w zakresie sieci, instalacji i urządzeń cieplnych, wentylacyjnych, gazowych, wodociągowych i kanalizacyjnych

UZASADNIENIE

W związku z uwzględnieniem w całości żądania strony, na podstawie art. 107 § 4 Kodeksu postępowania administracyjnego odstępuje się od uzasadniania decyzji.

Szczegółowy zakres nadanych uprawnień został opisany na odwrocie niniejszej decyzji.

POUCZENIE

1. Zgodnie z art. 12 ust. 7 ustawy – Prawo budowlane, podstawę do wykonywania samodzielnych funkcji technicznych w budownictwie stanowi wpis do centralnego rejestru, prowadzonego przez Głównego Inspektora Nadzoru Budowlanego oraz wpis na listę członków właściwej izby samorządu zawodowego.
2. Od niniejszej decyzji służy odwołanie do Krajowej Komisji Kwalifikacyjnej Polskiej Izby Inżynierów Budownictwa w Warszawie za pośrednictwem Okręgowej Komisji Kwalifikacyjnej Mazowieckiej Okręgowej Izby Inżynierów Budownictwa w Warszawie, w terminie 14 dni od dnia jej doręczenia.

Skład Orzekający:

1/ mgr inż. Krzysztof Latuszek .....

2/ mgr inż. Irena Churska .....

3/ mgr inż. Krzysztof Booss .....

ZA ZGODNOŚĆ
Z ORYGINAŁEM

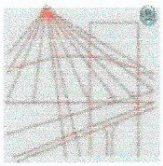

POLSKA
IZBA
INŻYNIERÓW
BUDOWNICTWA

Zaświadczenie

o numerze weryfikacyjnym:
MAZ-175-BSC-HQV *

Pani ANNA DOROTA SZATKOWSKA o numerze ewidencyjnym MAZ/IS/0649/09
adres zamieszkania ul. KAZIMIERZA WIELKIEGO 8 A m.3, 09-400 PŁOCK
jest członkiem Mazowieckiej Okręgowej Izby Inżynierów Budownictwa i posiada wymagane ubezpieczenie od odpowiedzialności cywilnej.
Niniejsze zaświadczenie jest ważne od 2022-08-01 do 2023-07-31.

Zaświadczenie zostało wygenerowane elektronicznie i opatrzone bezpiecznym podpisem elektronicznym weryfikowanym przy pomocy ważnego kwalifikowanego certyfikatu w dniu 2022-07-21 roku przez:

Roman Lulis, Przewodniczący Rady Mazowieckiej Okręgowej Izby Inżynierów Budownictwa.

Zgodnie z art. 78[1] k.c.
§ 1. Do zachowania elektronicznej formy czynności prawnej wystarcza złożenie oświadczenia woli w postaci elektronicznej i opatrzenie go kwalifikowanym podpisem elektronicznym.
§ 2. Oświadczenie woli złożone w formie elektronicznej jest równoważne z oświadczeniem woli złożonym w formie pisemnej.

* Weryfikację poprawności danych w niniejszym zaświadczeniu można sprawdzić za pomocą numeru weryfikacyjnego zaświadczenia na stronie Polskiej Izby Inżynierów Budownictwa www.piib.org.pl lub kontaktując się z biurem właściwej Okręgowej Izby Inżynierów Budownictwa.

ZA ZGODNOŚĆ
Z ORYGINAŁEM